

Сакланып калган риваять буенча, Мәмәширгә Казан ханлыгы яулап алынганч, ягъни XVI гасырларда, өч кеше – Болгар бабай, Томакай һәм Мөхәммәтшәриф нигез салганлыгы билгеле. Ләкин авылның югары өлешендә сакланган чирмеш кирәмәте (зираты) бу авыл урынында элек Тунигер (яки Туринер) дигән мари (чирмеш) авылы булганлыгына ишарә ясый. “Статистические материалы...по Кошкинской волости” чыганагында “д.Мамашир (по р.Тюнер)” дип язылган. Шулай ук марилар да бүген Мәмәширне үзләренчә шулай дип йөртә.



Чирмеш авылы булган дип саналган урын

Мәмәшир атамасының килеп чыгуы буенча төрле карашлар:

1. Мөхәммәтшәриф исеменәң кыскартылмасыннан килеп чыккан. – Г. Саттаров Татар исеменәре сүзлегенә;
2. Мамаш – ир исемле чирмеш кнәзе исеменнән. (Тарихта Мәмеш, Мамич исемле чирмешләр булуы билгеле) – М. Худяков;
3. Мәмәт Шакир исеменнән. Ә. Габидуллин;
4. Мәмеш сүзе “имелдәш” дигән сүзгә аңлата, шуннан ясалган, ә чирмештән түгел. Элек татарларда Мәмеш дигән кеше булган. – К.Насыри.
5. Мамыш – төрек сүзе түгел, чирмешчә түгел микән. – Ш.Мәрҗани.

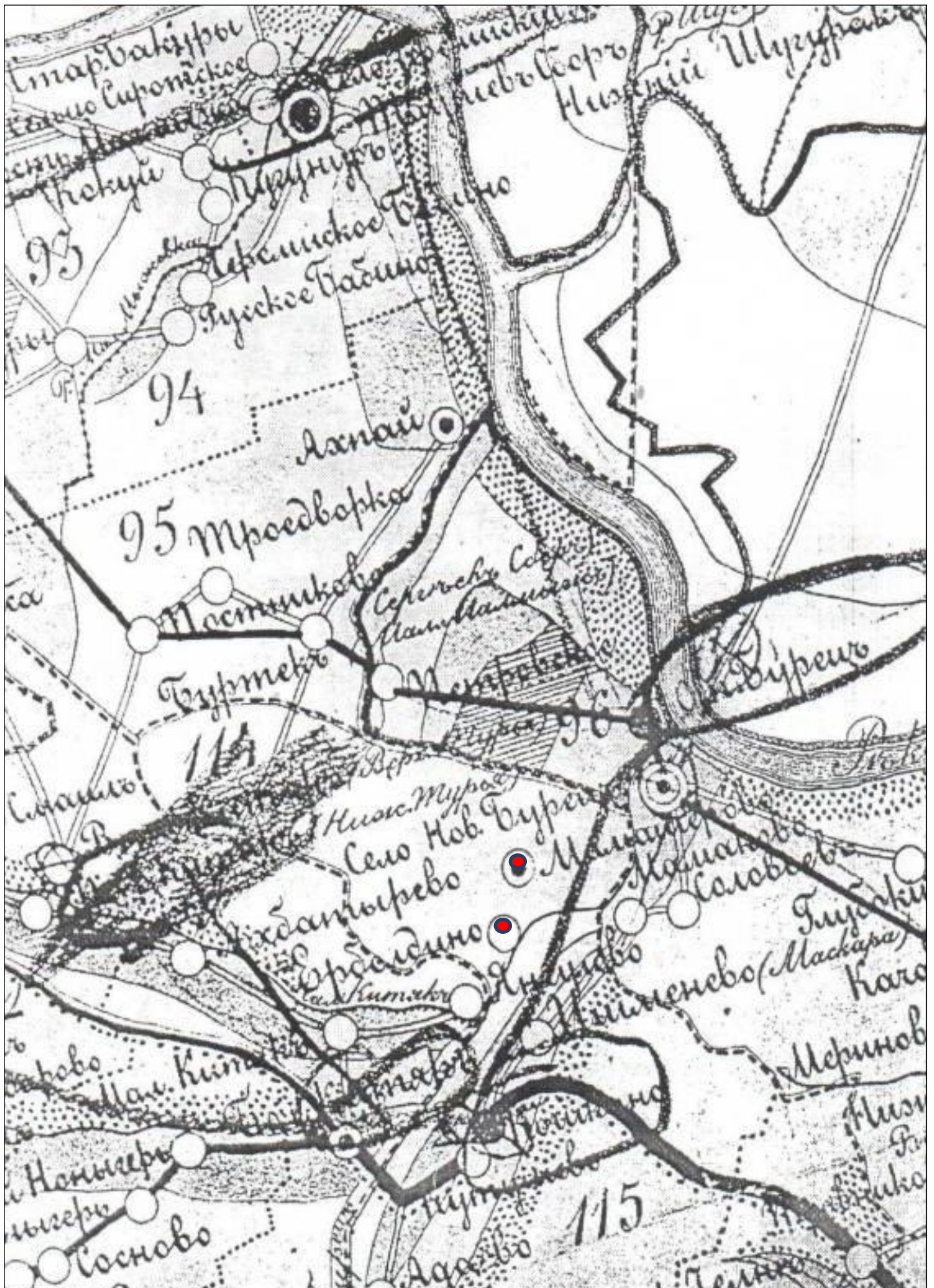
Нигез салыну датасы:

1. XVI гасырда. Казан ханлыгы 1552 елда яулап алына.
2. XIV гасырда. Малмыж шәһәре музеенда Малмыж территориясенә 14 гасырда ук Лаеш, Мамадыш ягыннан болгарлар күченеп килгән дигән мәгълүмат бар. (Болгар бабай Мәмәширгә нигез салыну турында хикәяттә телгә алына).
3. XIII гасырда. Нократ буенда Нократ татарлары дөләтә төзелә (Карино) Авылга да шул вакытта ук нигез салынган булуы бик мөмкин бит.

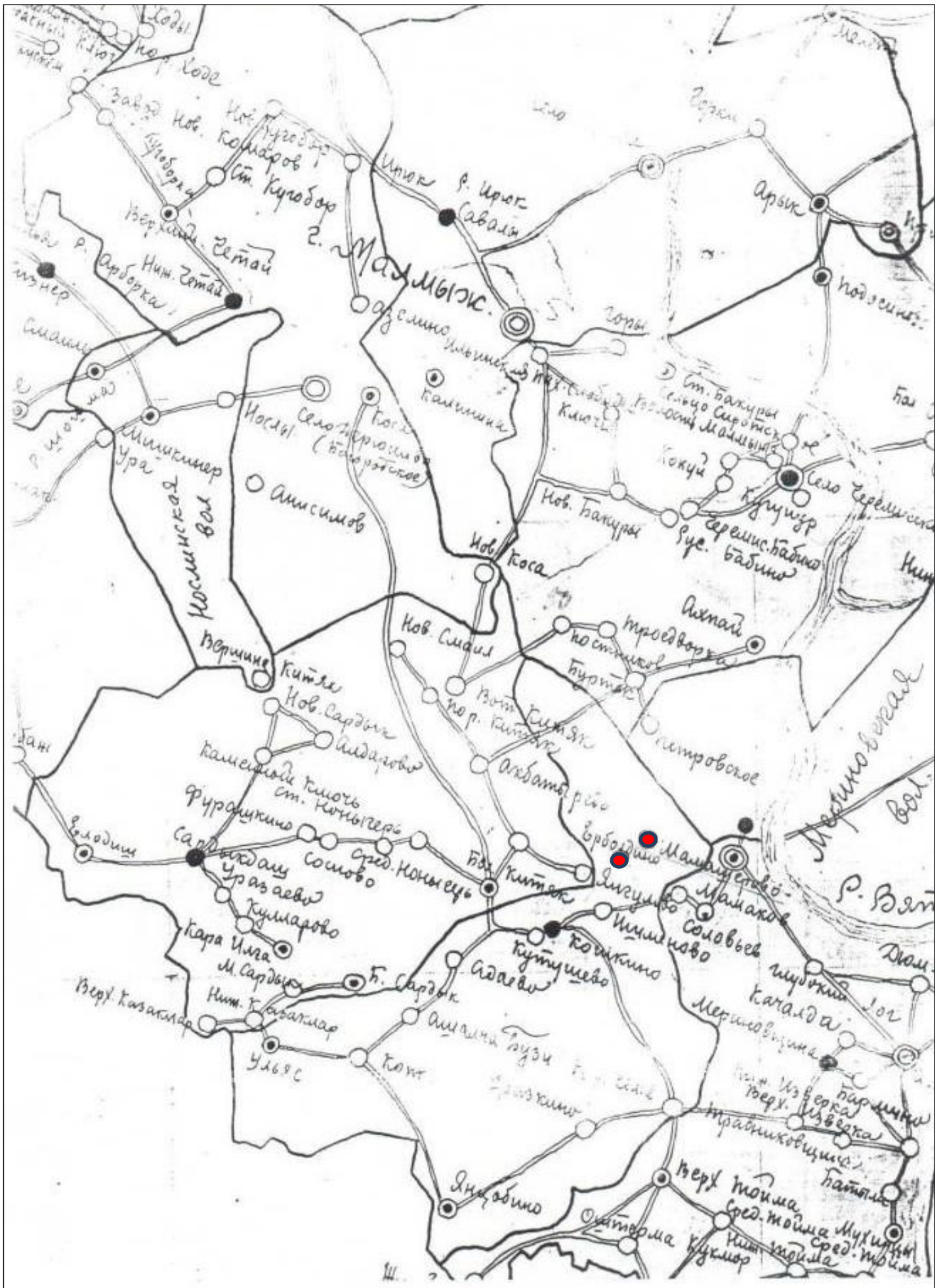
Тәмәй авылына Мәчкәрә авылына нигез салучы Ишмәннең туганы Ишкәй, яки Ишми исемле кеше нигез салынган дип уйланыла. Тәмәй авылы элек Ижбулат дип йөртелгән, күрше мари халкы аны әле дә шулай атый. Ә документ, карталарда Ерболдино дип тә атлаган. Тәмәй исеме XX гасырда гына бирелә. Шулай ук Тәмәй авылында болгар тәңкәләре табылу авылның борынгылыгын раслый.

Малмыж шәһәре музеенда Малмыж территориясенә төрле яктан төрле чорларда халыклар күченеп килү схемасы. Сары төс-татарлар (XVI гасыр), кызыл төс-болгарлар (XIV гасыр).



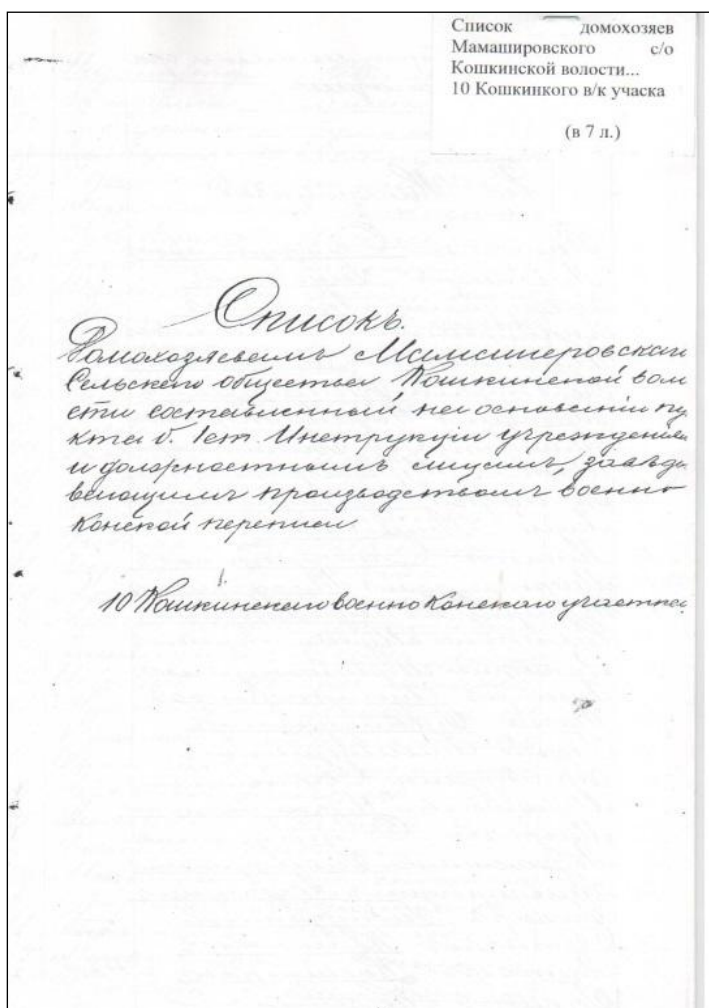
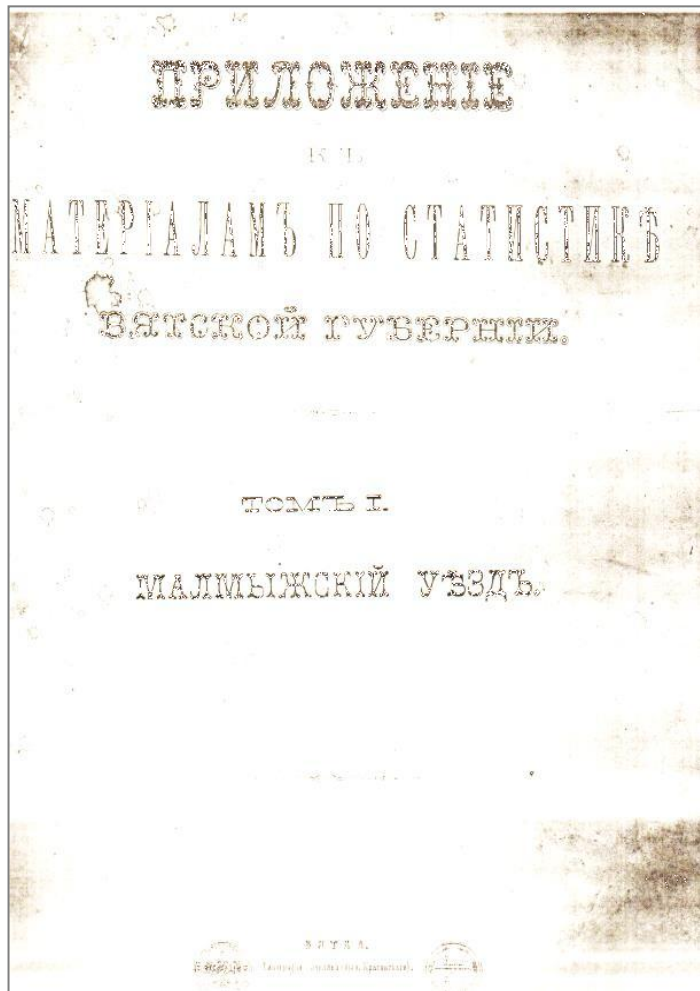
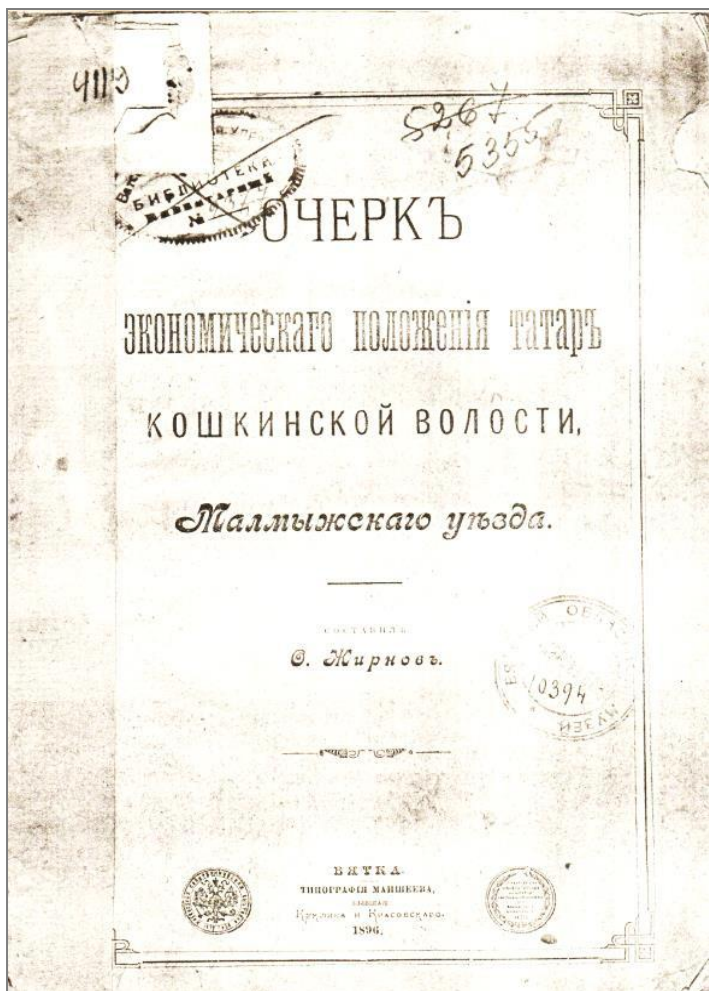


1925 елгы картада Мәмәшир һәм Тәмәй



1905 елгы картада Мәмәшир һәм Тәмәй





Мәмәшир һәм Тәмәй авыллары тарихы турында материаллар Малмыж шәһәре архивында саклана, чөнки бу авыллар Вятка губернасы Малмыж өязенә кергән. Әлеге **тарихи чыганаclar-XIX** гасырда халык санын алу, ревизия документлары.

Документлардан күренгәнчә, Мәмәшир авылында 1896 елгы мәгълүматлар буенча, 252 йортта 680 ир-ат, 672 хатын-кыз, барысы-1352, Тәмәйдә (ул вакытта Ерболдино дип аталган) 41 йортта 121 ир-ат, 114 хатын-кыз, барысы-235 кеше яшәгән. Чагыштыру өчен: Күкшел волостенда Мәмәшир авылы кеше саны ягыннан беренче урында, аннан соң Адай, Туембаш авыллары торган.

Мәмәшир халкы 141 ат, 324 мөгезле эре терлек, 379 сарык, 60 кәжә асраса, Тәмәйдә-37 ат, 85 мөгезле эре терлек, 143 сарык, 8 кәжә булган.

Название района.	НАСЕЛЕНИЕ																
	По ревизии 1856 г.							По переписи 1884 года.							Группы крест. по числу дв.		
	Дерев.	Мужск. пол.	Женск. пол.	На 1 двор. Муж. об. пол.	Число дворов. Муж. об. пол.	Обоего пола.	Мужчины.	Женщины.	Работав.	Полработ.	Неработав.	Работав.	Полработ.	Неработав.	ВСЕГО.	На 1 двор. Муж. об. пол.	Число дв.
XXVI. КОШКИНСКАЯ ВОЛОСТЬ. (Государственные крестьяне).																	
114. Мамашеровский.																	
Татары	101	518	531	10,4	522	267	334	85	291	356	97	271	1434	5,4	23	170	46
115. Кошкино-Нутшевский.																	
Татары	237	1226	1237	10,5	1184	552	705	158	588	720	173	580	2936	5,3	35	370	104
116. Нусть-Нурминский.																	
Татары	255	1044	1054	8,2	1012	415	541	111	496	580	124	447	2299	5,6	13	290	88
117. Янцобинский.																	
Татары	153	815	811	10,8	834	420	487	113	487	533	122	417	2160	5,1	30	310	65
ИТОГЪ ПО КОШКИНСКОЙ ВОЛОСТИ.																	
Татары	748	3636	3457	9,8	3552	1654	2070	467	1862	2189	516	1724	8828	5,3	104	1149	308
XXVII. МЕРИНОВСКАЯ ВОЛОСТЬ. (Государственные крестьяне).																	
118. Ново-Бурецкий.																	
Русские	395	1664	1854	8,9	1511	638	857	209	750	1002	222	725	3765	5,9	50	395	137
Черкесы						18	23	4	26	24	5	20	102	5,7	—	13	5
Всего	395	1664	1854	8,9	1511	656	880	213	776	1026	227	745	3867	5,9	50	408	142
119. Мужинский.																	
Русские	68	272	294	8,3	229	98	128	35	111	147	31	106	558	5,7	1	74	17
120. Тоймиский.																	
Русские	344	1436	1618	8,9	1169	481	630	180	535	758	188	502	2793	5,9	39	288	123
Чуваши						11	14	3	14	18	5	13	67	6,1	1	6	4
Всего	344	1436	1618	8,9	1169	492	644	183	549	776	193	515	2860	5,9	40	294	127

Селения	НАСЕЛЕНИЕ																	ЗЕМЛЯ							С К С Т Ъ				
	Число дворов.							Число наличных рабочих и скота.							Пашня.							Итого угодной земли.							
	Число дворов.	Мужского пола.	Женского пола.	Дворян.	Крестьян.	Итого.	Всего.	Всего.	Всего.	Всего.	Всего.	Всего.	Всего.	Всего.	Всего.	Всего.	Всего.	Всего.	Всего.	Всего.	Всего.	Всего.							
XXVI. Кошкинская волость.																													
114. Мамашеровский район. (Государственные крестьяне).																													
854 д. Мамашерово	Тат.	228	441	602	629	5,4	31,4	1482	145,5	23,4	108,8	—	1742,8	85,4	1827,8	8,4	172	28	194	157	718	3							
855 д. Ербоодно	Тат.	39	81	108	95	4,8	7,1	265,4	50,4	16,4	4,1	—	344,4	17,4	391,4	9,4	40	1	21	25	122	—							
Итого по району.																													
Тат.	267	522	710	724	5,4	42,4	1688,4	155,4	36,4	113,4	—	2087,4	102,4	2189,4	8,4	212	24	225	180	840	6								
115. Кошкино-Кутшевский район. (Государственные крестьяне).																													
856 д. Пичкено-Маскара	Тат.	148	329	384	418	5,4	58,4	1050,4	229,4	31,4	68,4	—	1462,4	90,4	1552,4	10,4	96	7	118	78	308	4							
857 д. Кошкино-Нутшево	Тат.	184	397	502	515	5,4	33,4	1414,4	180,4	48,4	—	1676,4	99,4	1735,4	9,4	97	6	101	66	342	4								
859 д. Адаево	Тат.	229	438	568	540	5,1	31,4	1482,4	172,4	114,4	5,4	1807,4	50,4	1858,4	8,4	102	4	120	90	467	—								
Итого по району.																													
Тат.	561	1164	1454	1473	5,4	123,4	3946,4	582,4	194,4	73,4	—	4946,4	239,4	5186,4	9,4	295	17	339	234	1107	—								
116. Нусть-Нурминский район. (Государственные крестьяне).																													
860 д. Нусть	Тат.	147	305	407	328	5,4	29,4	1224,4	178,4	42,4	19,4	—	1490,4	48,4	1538,4	13,4	13	21	29	45	238	—							
861 д. Нусть-Пурма	Тат.	182	308	509	497	5,4	34,4	1341,4	184,4	65,4	—	1624,4	46,4	1670,4	9,4	146	3	134	6	614	—								
862 д. Ашлача-Бузи	Тат.	86	218	241	256	5,4	14,4	768,4	50,4	18,4	—	771,4	20,4	792,4	9,4	54	4	63	20	130	—								
Итого по району.																													
Тат.	415	1012	1148	891	4,4	77,4	3275,4	392,4	126,4	19,4	—	3891,4	115,4	4006,4	9,4	303	28	286	70	982	—								
117. Янцобинский район. (Государственные крестьяне).																													
863 д. Челны	Тат.	56	116	164	158	5,4	13,4	618,4	39,4	48,4	99,4	—	810,4	20,4	840,4	15,4	43	2	41	29	113	—							
864 д. Ураскино	Тат.	188	334	465	459	4,4	32,4	1316,4	162,4	24,4	86,4	—	1562,4	38,4	1600,4	8,4	90	3	114	100	366	—							
865 д. Янцобино	Тат.	179	364	458	473	4,4	30,4	1401,4	117,4	54,4	91,4	—	1633,4	47,4	1700,4	9,4	67	4	53	74	329	—							
Итого по району.																													
Тат.	423	814	1087	1072	5,4	76,4	3336,4	226,4	127,4	236,4	—	4043,4	106,4	4141,4	9,4	156	9	248	203	848	—								
Итого по Кошкинской волости.																													
ВСЕГО по волости	1854	3532	4309	4429	5,4	299,4	12302,4	1429,4	485,4	412,4	—	14958,4	324,4	15483,4	9,4	1062	85	1116	765	4627	—								
XXVII. Мериновская волость.																													
118. Ново-Бурецкий район. (Государственные крестьяне).																													

Малмыж шәһәре архивынан алынган тарихи чыганаclar-XIX гасырда халык санын алу, ревизия документлары.

Название селения.	НАСЕЛЕНИЕ																	ЗЕМЛЯ							С К С Т Ъ				
	Число дворов.							Число наличных рабочих и скота.							Пашня.							Итого угодной земли.							
	Число дворов.	Мужского пола.	Женского пола.	Дворян.	Крестьян.	Итого.	Всего.	Всего.	Всего.	Всего.	Всего.	Всего.	Всего.	Всего.	Всего.	Всего.	Всего.	Всего.	Всего.	Всего.	Всего.	Всего.							
Д е с я т и н ь																													
Дер. Мамашерово	252	680	672	1332	5,4	8	188	43	13	34,4	514,4	145,4	20,4	—	1742,8	85,4	1827,8	8,4	172	28	194	157	718	3					
Дер. Ербоодно	41	121	114	235	5,4	—	28	13	3	7,1	270,4	50,4	16,4	—	344,4	17,4	391,4	9,4	40	1	21	25	122	—					
Дер. Маскара	146	390	358	748	5,1	7	95	35	9	38,4	1123,4	229,4	31,4	—	1462,4	90,4	1552,4	10,4	96	7	118	78	308	4					
Дер. Кошкино и Кутшево	195	498	501	999	5,1	10	139	24	12	33,4	1414,4	180,4	48,4	—	1676,4	99,4	1735,4	9,4	97	6	101	66	342	4					
Дер. Адаево	230	598	594	1192	5,1	12	153	55	10	31,4	1488,4	172,4	114,4	—	1807,4	50,4	1858,4	8,4	102	4	120	90	467	—					
Дер. Копки	173	456	444	900	5,2	7	134	26	6	29,4	1245,4	178,4	42,4	—	1495,4	48,4	1544,4	13,4	13	21	29	45	238	—					
Дер. Нусть-Нурма	203	552	576	1128	5,3	2	160	32	9	34,4	1341,4	184,4	65,4	—	1624,4	46,4	1670,4	9,4	146	3	134	6	614	—					
Дер. Ашлача-Бузи	107	273	292	565	5,2	1	80	20	6	14,4	708,4	30,4	18,4	—	771,4	20,4	792,4	9,4	54	4	63	20	130	—					
Дер. Челны	72	178	162	340	4,3	5	53	12	2	13,4	707,4	39,4	48,4	10	819,4	20,4	840,4	15,4	43	2	41	29	113	—					
Дер. Ураскино	206	560	510	1070	5,3	6	167	31	2	32,4	1402,4	102,4	24,4	—	1592,4	38,4	1630,4	11,4	90	3	114	100	366	—					
Дер. Янцобино	179	475	493	968	5,4	13	125	32	9	30,4	1452,4	117,4	54,4	—	1653,4	47,4	1700,4	9,4	67	4	53	74	329	—					
Итого по волости.																													
Всего по волости	1807	4781	4776	9457	5,4	71	1922	333	81	290,7	12734,4	1429,4	483,4	10,6	14658,4	324,4	15483,4	9,4	1062	85	1116	765	4627	—					