

«СОГЛАСОВАНО»  
Начальник МКУ «Управление  
образования, молодежи и спорта  
администрации Кировского района  
Республики Крым



«УТВЕРЖДАЮ»

Директор МБОУ  
«Первомайская ОШ»



И.И. Горева

01 марта 2017 г.

«СОГЛАСОВАНО»  
Начальник ОГИБДД ОМВД  
РФ по Кировскому району  
майор полиции



Швед Д.Н.

01 марта 2017 г.

## ПАСПОРТ

### школьного автобусного маршрута

дорожной безопасности Муниципального бюджетного общеобразова-  
тельного учреждения

«Первомайская общеобразовательная школа»

2017 г.

## Общие сведения

Муниципальное бюджетное общеобразовательное учреждение  
«Первомайская общеобразовательная школа»

Юридический адрес: ул. Советская, 2-А, с. Первомайское, Кировский район,  
Республика Крым, 297323, Россия

Фактический адрес: ул. Советская, 2-А, с. Первомайское, Кировский район,  
Республика Крым, 297323, Россия

Руководители образовательного учреждения:

Директор Горева Наталья Ивановна т.ел. 5-55-85

Заместитель директора

по учебной работе Стерлева Екатерина Ивановна тел. 5-55-85

Заместитель директора

по воспитательной работе Татарова Людмила Тимофеевна тел. 5-55-85

Ответственные работники

муниципального органа образования

Инженер по охране труда Малеванный Игорь Александрович тел. 4-36-97

Начальник отдела обслуживания

автотранспортных средств Титаренко Александр Петрович тел. 4-36-97

Ответственные от Госавтоинспекции:

инспектор по пропаганде БДД Понамарев Дмитрий Викторович тел. 5-10-51

инспектор ДПС ОГИБДД Шутка Олег Николаевич тел. 5-10-51

Ответственные работники

за мероприятия по профилактике

детского травматизма

зам. директора по УВР Татарова Людмила Тимофеевна тел. 5-55-85

Руководители или ответственный

работник дорожно-эксплуатационной

организации, осуществляющей

содержание улично-дорожной

сети (УДС)\* Клюс Юрий Владимирович тел. 4 -19 - 67

Руководители или ответственный

работник дорожно - эксплуатационной

организации, осуществляющей

содержание технических средств

организации дорожного

движения (ТСОДД)\* Григорьев Николай Анатольевич тел. 4-15-10

Количество обучающихся в школе: **576** чел.

Подвозу подлежит **323** обучающихся:

МАРШРУТ № 1: с. Первомайское - с. Изобильное – с. Первомайское + (Журавки, Маковское, Тутовское) - 79 чел.

МАРШРУТ № 2: с. Первомайское - с. Садовое – Жемчужина Крма – с. Первомайское - 60 чел.

МАРШРУТ № 3: с. Первомайское – с. Ключевое – с. Отважное – с. Первомайское – 62 чел.

МАРШРУТ № 4: с. Первомайское - с. Изюмовка – с. Первомайское – 81 чел.

МАРШРУТ № 5: с. Первомайское - ул. Парашютная - Новостройка - с. Первомайское - 20 чел.

МАРШРУТ № 6: с. Первомайское - ул. Ленина - с. Первомайское – 21 чел.

Наличие уголка по БДД: Коридор 1 этажа корпуса «Б»

Наличие класса по БДД: Не имеется

Наличие автогородка (площадки) по БДД: Есть

Время занятий в МБОУ «Первомайская ОШ»: 1-ая смена: 8.30 -15.10

2-ая смена: Нет

внеклассные занятия: 15.20 – 17.00

Телефоны оперативных служб: МЧС - 101, 4-14-39

ПОЛИЦИЯ - 102, 4-17-70

СКОРАЯ ПОМОЩЬ - 103,

## **Содержание**

### **I. План-схемы образовательного учреждения.**

1. Район расположения образовательного учреждения, пути движения транспортных средств и детей (обучающихся, воспитанников).

2. Организация дорожного движения в непосредственной близости от образовательного учреждения с размещением соответствующих технических средств организации дорожного движения, маршруты движения детей и расположение парковочных мест.

3. Маршруты движения организованных групп детей от образовательного учреждения к стадиону, парку или спортивно-оздоровительному комплексу.

4. Пути движения транспортных средств к местам разгрузки/погрузки и рекомендуемые безопасные пути передвижения детей по территории образовательного учреждения.

### **II. Информация об обеспечении безопасности перевозок детей специальным транспортным средством (школьным автобусом).**

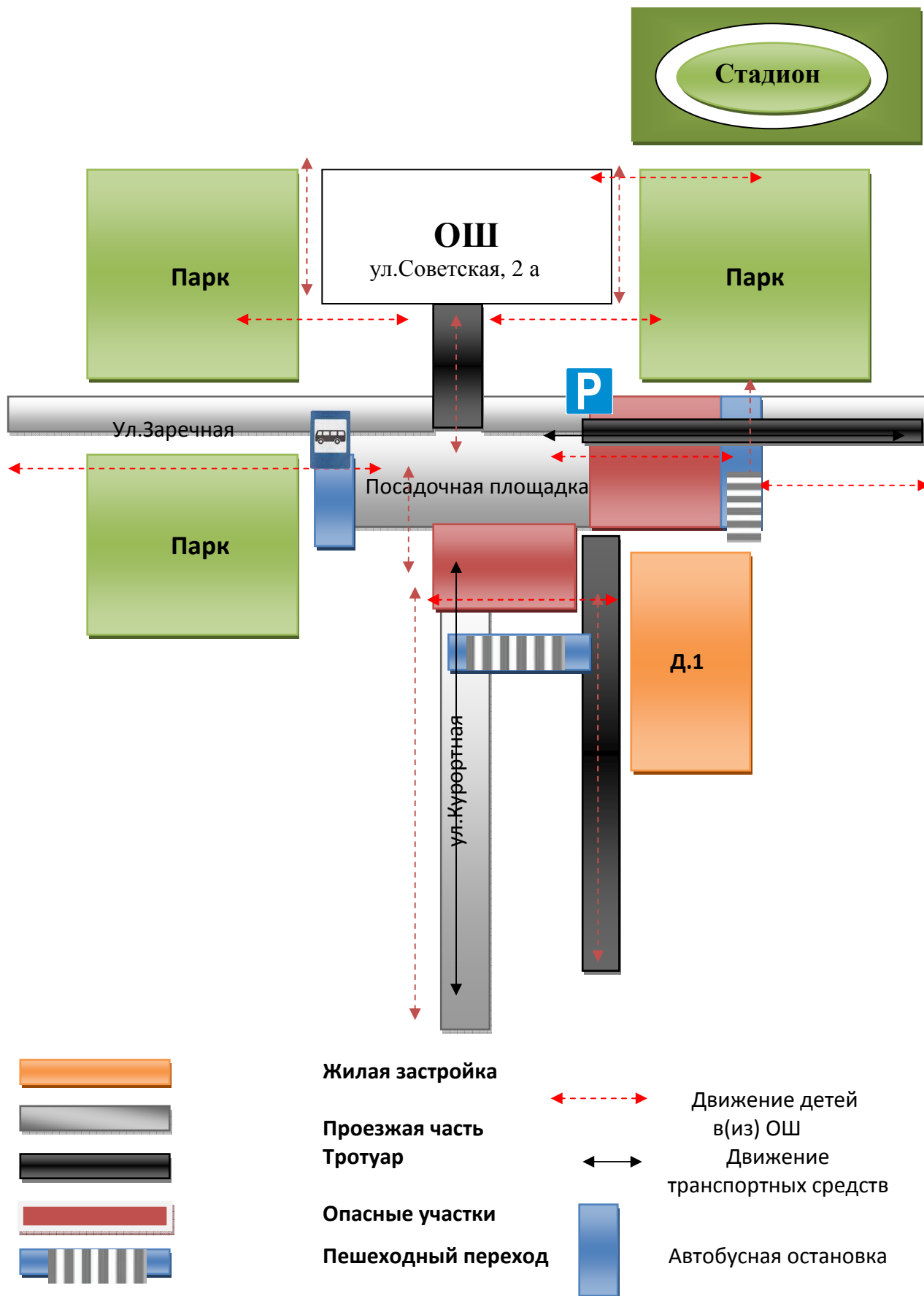
1. Общие сведения.

2. Маршрут движения автобуса до образовательного учреждения.

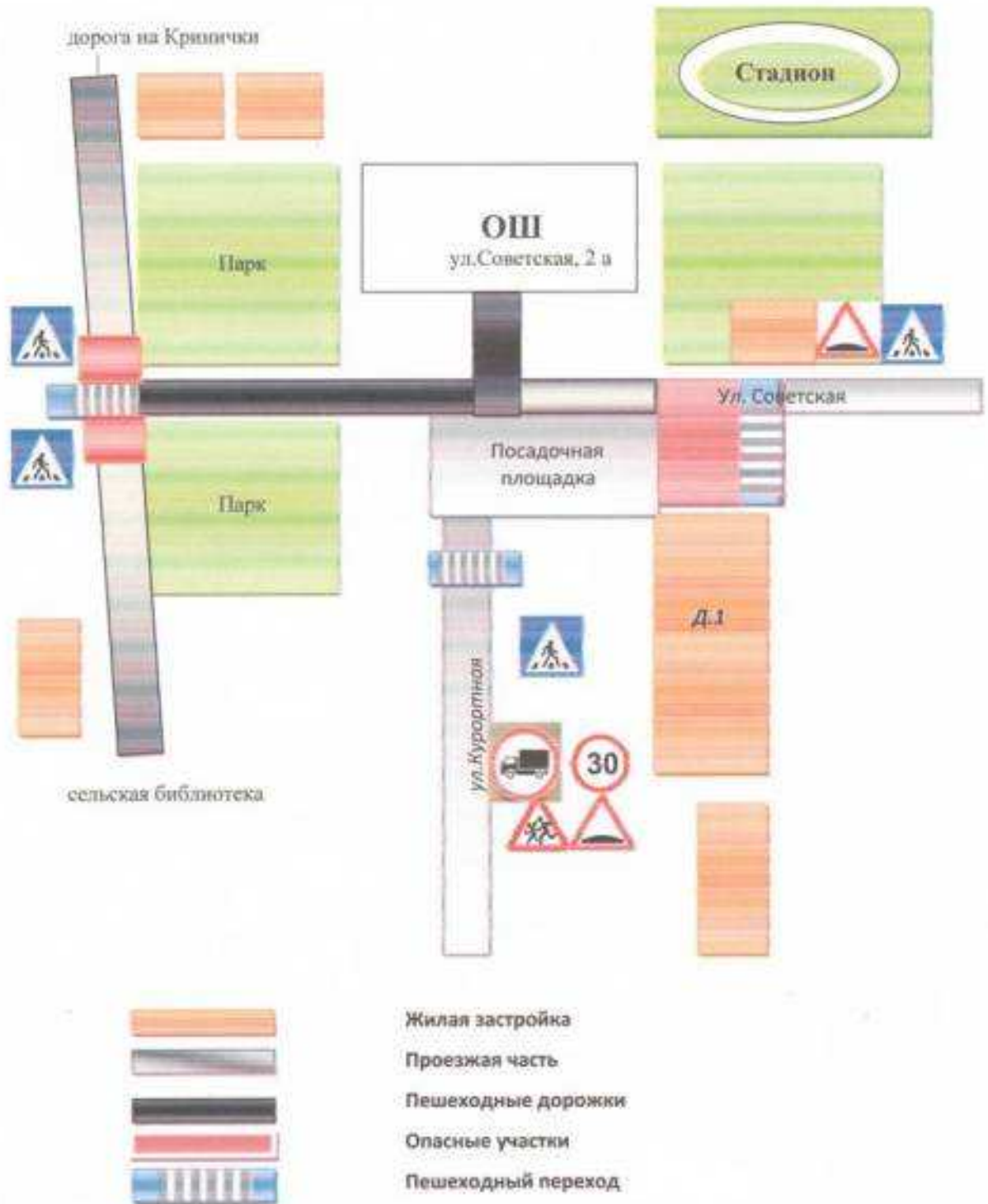
3. Безопасное расположение остановки автобуса у образовательного учреждения.

# I. План-схема образовательного учреждения

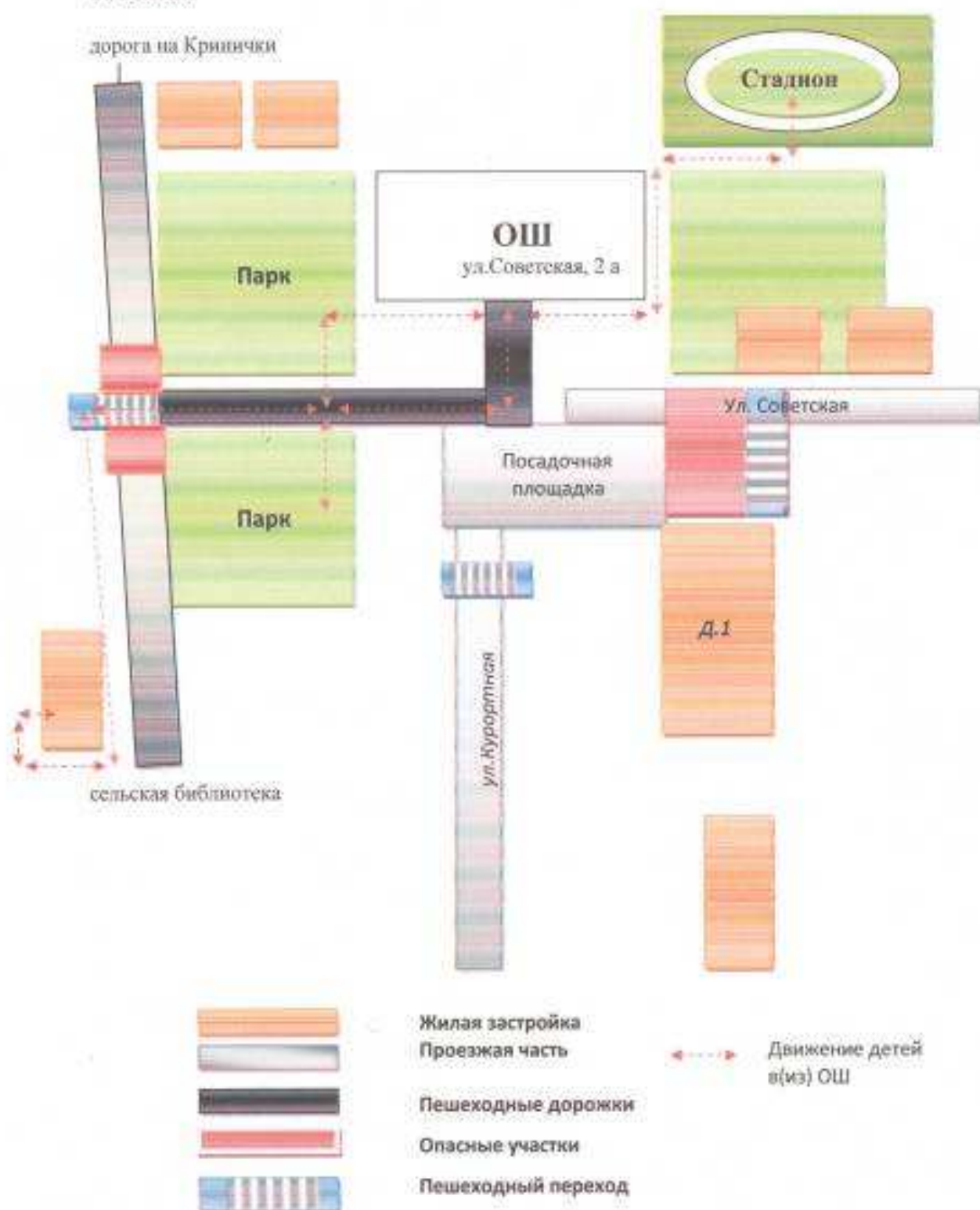
## 1. Район расположения МБОУ «Первомайская ОШ», пути движения транспортных средств и детей (обучающихся, воспитанников)



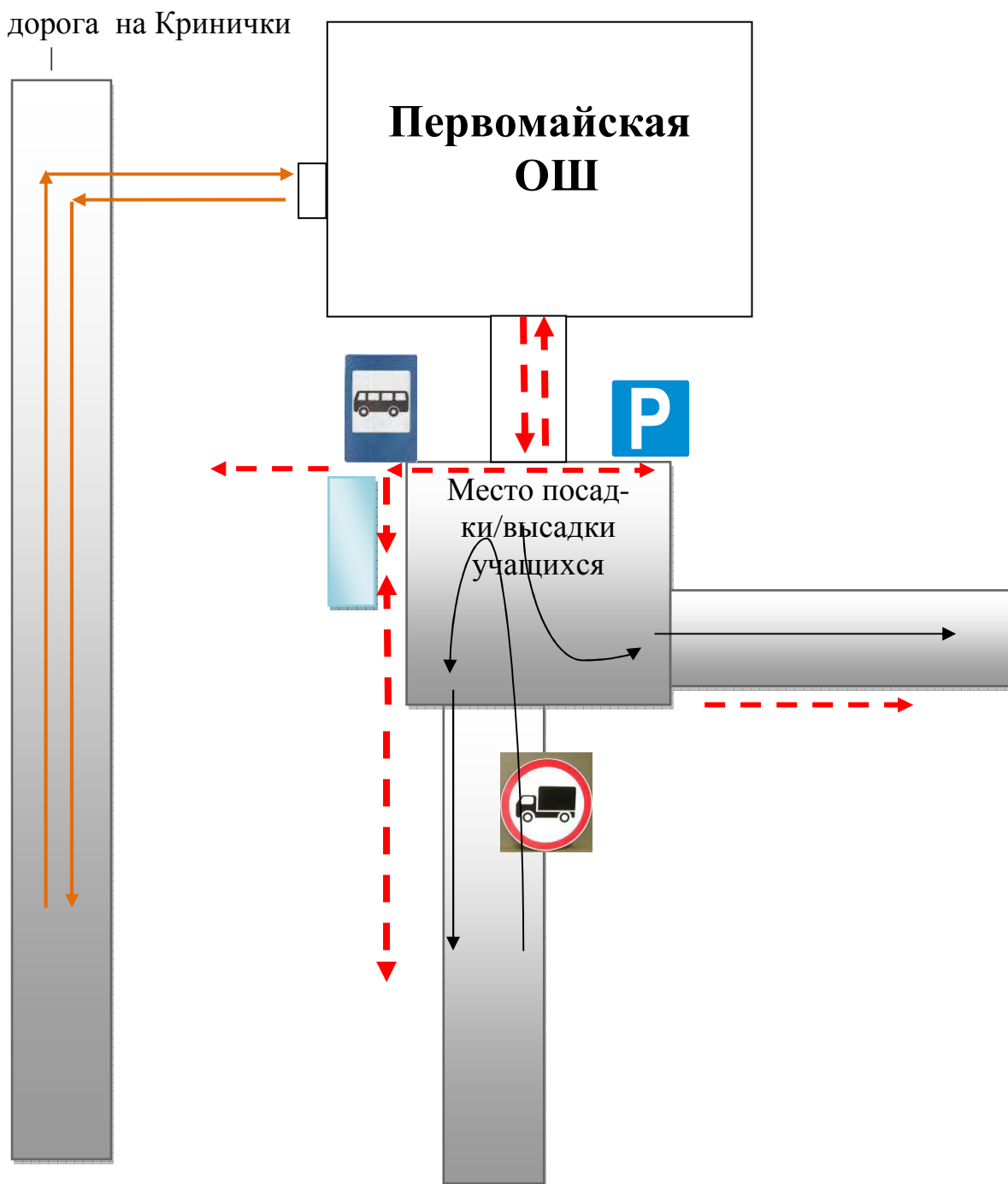
## 2. Организация дорожного движения вблизи учебного заведения



### 3. Маршруты движения организованных групп детей к социальным объектам



#### 4. Пути движения транспортных средств к месту загрузки/выгрузки у МБОУ «Первомайская ОШ»



движение детей к месту посадки/высадки



движение транспорта к месту выгрузки/загрузки



остановка школьного автобуса



## **II. Информация об обеспечении безопасности перевозок детей специальным транспортным средством (школьным автобусом).**

### **1. Общие сведения**

#### 1 автобус:

Марка: БАЗ

Модель: А079.13Ш

Государственный регистрационный знак: В476УМ82

Год выпуска: 2012 г.

Количество мест в автобусе: 23

Соответствие конструкции требованиям, предъявляемым к школьным автобусам: Соответствует

#### 2 автобус:

Марка: БАЗ

Модель: А079.13Ш

Государственный регистрационный знак: В486УМ82

Год выпуска: 2012 г.

Количество мест в автобусе: 23

Соответствие конструкции требованиям, предъявляемым к школьным автобусам: Соответствует

#### 3 автобус:

Марка: БАЗ

Модель: А079.13Ш

Государственный регистрационный знак: В478УМ82

Год выпуска: 2012 г.

Количество мест в автобусе: 23

Соответствие конструкции требованиям, предъявляемым к школьным автобусам: Соответствует

#### 4 автобус:

Марка: ПАЗ

Модель: 32053-70

Государственный регистрационный знак: К118МС82

Год выпуска: 2015 г.

Количество мест в автобусе: 22

Соответствие конструкции требованиям, предъявляемым к школьным автобусам: Соответствует

## **2. Организационно-техническое обеспечение**

1) Лицо, ответственное за обеспечение безопасности дорожного движения: Сикачева Марина Юрьевна, назначена приказом директора школы.

2) Организация проведения предрейсовых медицинских осмотров водителей: осуществляет Кульпидинова Алимэ Асановна (медсестра школы) на основании Удостоверение о повышении квалификации № С 0094 (Подготовка медицинских работников по предрейсовым и послерейсовым медицинским осмотрам водителей транспортных средств), выдано 09.03.2016 г.

3) Организация проведения предрейсового технического осмотра транспортных средств, осуществляет: Чернышев Николай Леонидович, механик МКУ «Управление образования, молодежи и спорта администрации Кировского района Республики Крым»

4) Место стоянки автобусов в нерабочее время: двор школы ул. Советская 2-А, с. Первомайское, Кировский район, Республика Крым, Россия.

Меры, исключающие несанкционированное использование: Выезд автобусов осуществляется согласно графику и по распоряжению администрации школы с отметкой времени выезда и прибытия на стоянку в путевом листе, имеется постоянный контроль за движением автобуса, в том числе осуществляется с использованием систем спутниковой навигации - автобусы оснащены техническим средством контроля «тахографом» системы «Глонасс».

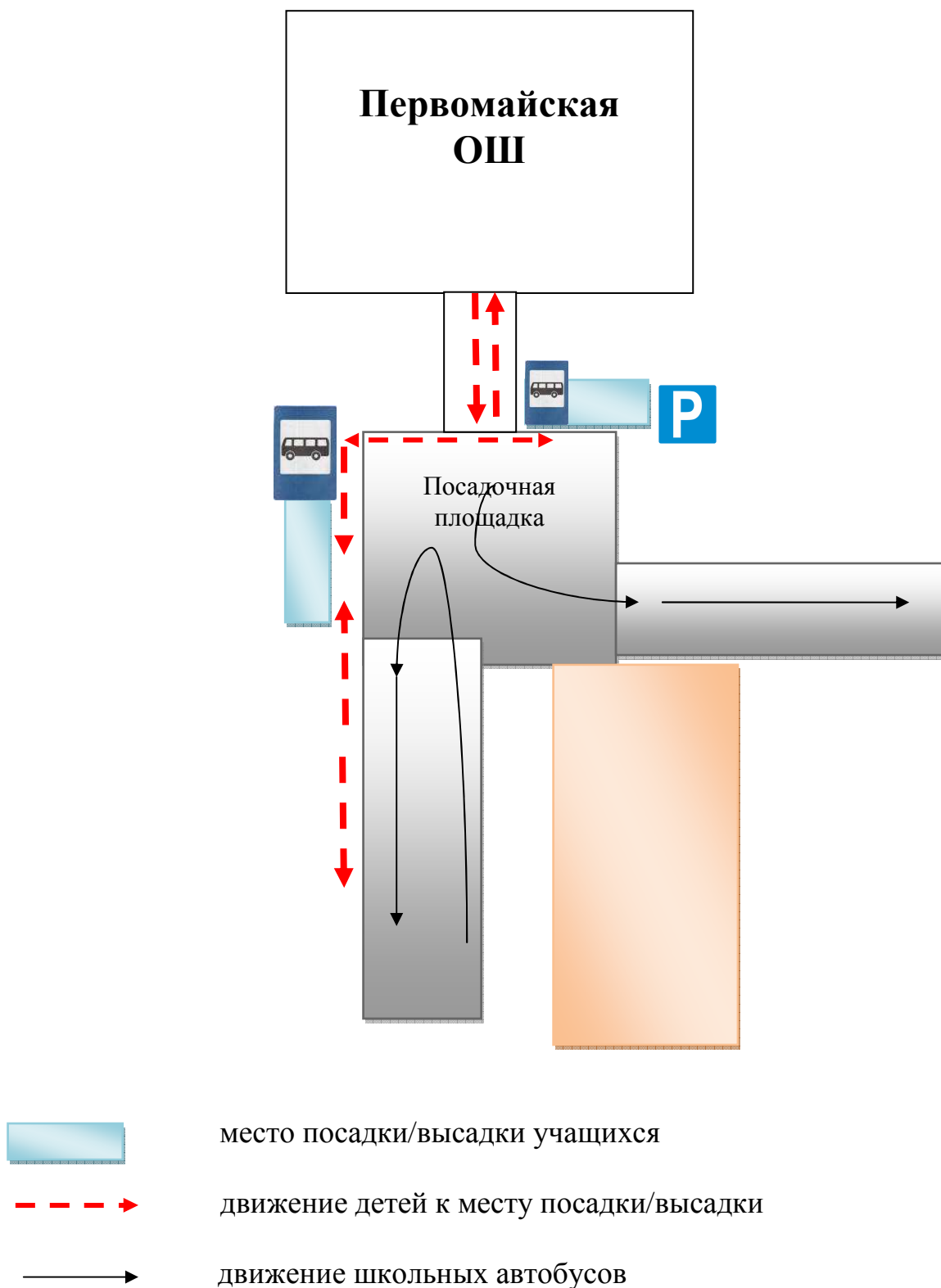
## **3. Сведения о владельце автобуса**

Юридический адрес владельца: ул. Советская, 2-А, с. Первомайское, Кировский район, Республика Крым, 297323, Россия

Фактический адрес владельца: ул. Советская, 2-А, с. Первомайское, Кировский район, Республика Крым, 297323, Россия

Телефон ответственного лица: +7 (36555) 5-55-85

## 2. Безопасное расположение остановки автобуса у МБОУ «Первомайская ОШ»



## ПАСПОРТ ШКОЛЬНОГО МАРШРУТА № 1

МБОУ «Первомайская общеобразовательная школа»  
Кировский район Республика Крым

МАРШРУТ: с. Первомайское - с. Изобильное – с. Первомайское  
(наименование маршрута)

Составлен по состоянию на 28.02.2017 г.

### ХАРАКТЕРИСТИКА МАРШРУТА

Вид маршрута	Регулярный школьный
Дата открытия и основание	<u>08 октября 2015</u> года на основании распоряжения администрации муниципального района «Кировский район» № 71 «Об открытии регулярных школьных маршрутов, проходящих по автомобильным дорогам общего пользования местного значения»
Наименование организации-заказчика	МБОУ «Первомайская ОШ»
Почтовый и фактический адрес заказчика	297323, Республика Крым, Кировский район, с. Первомайское, ул. Советская, 2-А
Руководитель (ФИО) организации-заказчика	Директор школы - Н.И. Горева
Телефон организации-заказчика	(36555) 5-55-85
Наименование организации-перевозчика	МБОУ «Первомайская ОШ»
Почтовый и фактический адрес перевозчика	297323, Республика Крым, Кировский район, с. Первомайское, ул. Советская, 2-А
Руководитель (ФИО) организации-перевозчика	Директор школы - Н.И. Горева
Телефон организации-перевозчика	(36555) 5-55-85
Общая протяженность маршрута, км	14,5 км
Марка подвижного состава	БАЗ, Модель: А079.13Ш
Дата закрытия и основания	

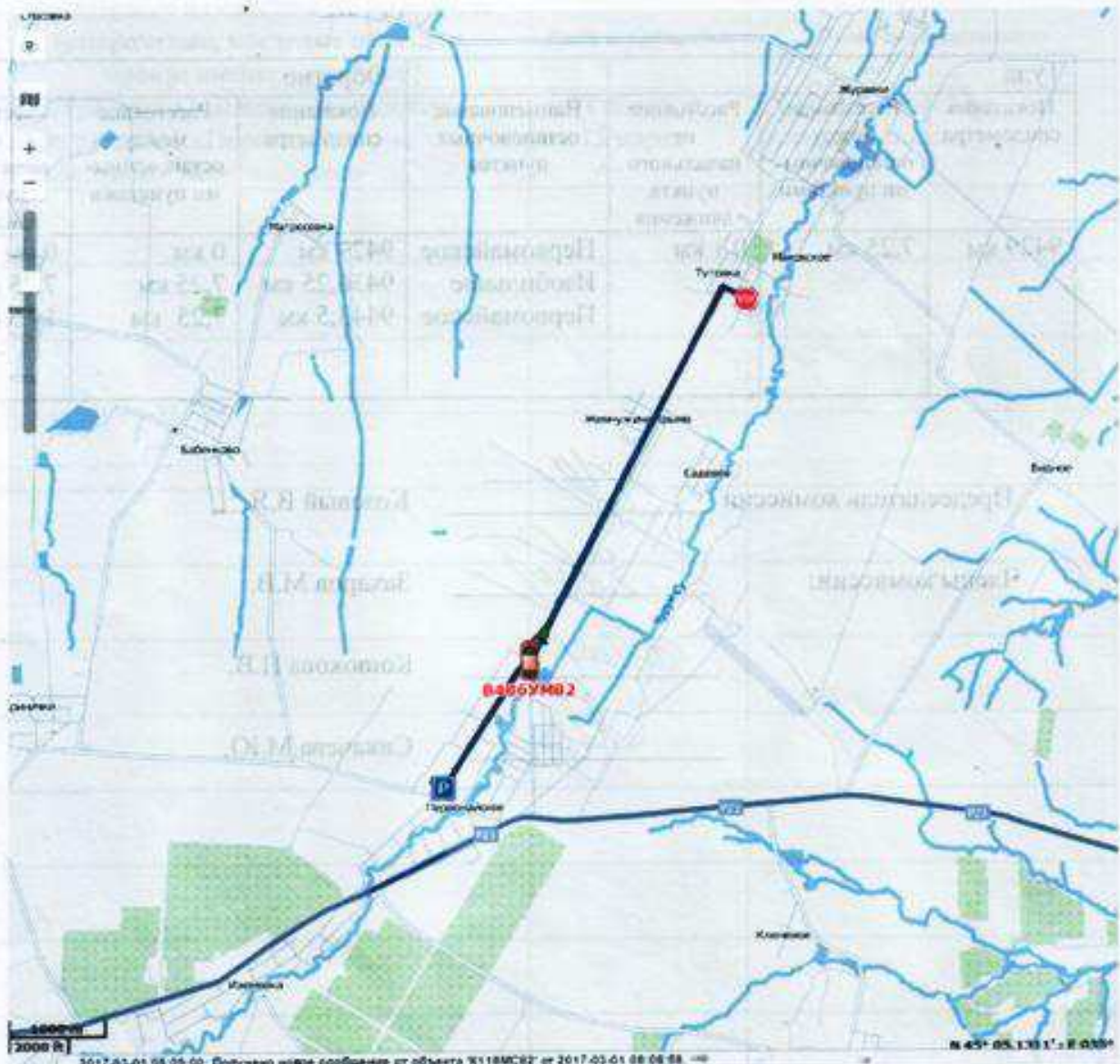
# СХЕМА МАРШРУТА С УКАЗАНИЕМ ЛИНЕЙНЫХ, ДОРОЖНЫХ СООРУЖЕНИЙ И ОПАСНЫХ УЧАСТКОВ

**СОГЛАСОВАНО**  
Начальник МКУ  
«Управление образования,  
молодежи и спорта  
администрации Кировского  
района Республики Крым»  
А.П. Нащин  
01 марта 2017 г.

**СОГЛАСОВАНО**  
Начальник ОГИБДД ОМВД  
РФ по Кировскому району  
майор полиции  
Д.Н. Швед  
01 марта 2017 г.

**УТВЕРЖДАЮ**  
Директор МБОУ  
«Первомайская ОШ»  
Н.И. Горева  
01 марта 2017 г.

## Схема маршрута (общий вид на картографической основе)



## АКТ ЗАМЕРА ПРОТЯЖЕННОСТИ МАРШРУТА № 1

### Первомайское – Изобильное - Первомайское

Комиссия в составе председателя Козовый В.Я. - заместитель директора по безопасности; Членов: Захаров М.В. - водитель, Конюхова Н.В. – бухгалтер, Сикачева М.Ю. – заместитель директора по АХЧ произвела замер расстояний и общей протяженности маршрута № 1 школьного автобуса «Первомайское - Изобильное – Первомайское» путем контрольного замера на автобусе марки БАЗ А079.13Ш государственный номер В 476 УМ 82, путевой лист № 390, водитель Захаров М.В. на стандартной авторезине.

Путем сверки с паспортом дороги, комиссия установила:

1. Общая протяженность маршрута согласно показанию счетчика спидометра составила 14,5 км. (туда и обратно).
2. Расстояние от места стоянки автобуса до начального пункта движения 0,08 км.
3. Расстояние между промежуточными расстояниями составило:

Туда				Обратно		
Показания спидометра	Расстояние между остановочными пунктами	Расстояние от начального пункта движения	Наименование остановочных пунктов	Показания спидометра	Расстояние между остановочными пунктами	Расстояние от начального пункта движения
9429 км	7,25 км	0,1 км	Первомайское	9429 км	0 км	0 км
			Изобильное	9436,25 км	7,25 км	7,25 км
			Первомайское	9443,5 км	7,25 км	14,5 км

Председатель комиссии \_\_\_\_\_ Козовый В.Я.

Члены комиссии: \_\_\_\_\_ Захаров М.В.

\_\_\_\_\_ Конюхова Н.В.

\_\_\_\_\_ Сикачева М.Ю.



## Сведения о трассе маршрута № 1

Кем обслуживается дорога	Кировский ДЭУ участок
	Первомайский сельский совет
Наличие мостов (между какими пунктами или на каком километре) и их грузоподъемность	нет
Наличие железнодорожных переездов (между какими пунктами или на каком километре) и их вид (охраняемые, неохраняемые)	нет
На каких остановочных пунктах имеются съездные площадки	<b>Первомайское, Изобильное</b>
Наличие разворотных площадок на конечных пунктах	<b>имеются</b>



КОЛИЧЕСТВО ПЛАНОВЫХ РЕЙСОВ НА МАРШРУТЕ № 1

с. Первомайское - с. Изобильное – с. Первомайское

№ п/п	Сезон	Дни недели	Количество плановых рейсов (всего)
1.	Весна-осень	Понедельник - пятница	6 (в день)
2.	Осень-весна	Понедельник - пятница	6 (в день)

РАСПИСАНИЕ ДВИЖЕНИЯ АВТОБУСОВ НА МАРШРУТЕ № 1

День	Маршрут	Время отправления	Время прибытия	Скорость движения
Понедельник, Вторник, Среда, Четверг, Пятница	Первомайское - Изобильное	7.15	7.25	Не более 60 км/ч
	Изобильное - Первомайское	7.30	7.40	
	Первомайское - Изобильное	7.42	7.52	
	Изобильное - Первомайское.	7.54	8.04	
	Первомайское - Изобильное	8.05	8.15	
	Изобильное - Первомайское.	8.15	8.25	
	Первомайское - Изобильное	14.25	14.35	Не более 60 км/ч
	Изобильное - Первомайское	14.37	14.47	
	Первомайское - Изобильное	14.50	15.00	
	Изобильное - Первомайское.	15.02	15.12	
Первомайское - Изобильное	15.20	15.30		
Изобильное - Первомайское.	15.32	15.42		

Протяженность маршрута – 14,5 км.

Ориентировочное время в пути: Первомайское - Изобильное 10 мин.

Изобильное - Первомайское 10 мин.

ПЕРЕЧЕНЬ АВТОБУСОВ, ОСУЩЕСТВЛЯЮЩИХ ПЕРЕВОЗКУ ШКОЛЬНИКОВ

НА МАРШРУТЕ № 1 Первомайское – Изобильное – Первомайское

№ п/п	Категория, эксплуатационное назначение и класс АТС	Марка, модель государственный регистрационный знак АТС	Общая вместимость чел.	Год выпуска	Количество, ед.
1.	Д ; автобусы: школьный, кл.1	Марка: БАЗ Модель: А079.13Ш Государственный регистрационный знак: В 476 УМ 82	23	2012	1



## ПАСПОРТ ШКОЛЬНОГО МАРШРУТА № 2

МБОУ «Первомайская общеобразовательная школа»  
Кировский район Республика Крым

МАРШРУТ: с. Первомайское - с. Садовое – Жемчужина Крма – с. Первомайское  
ул. Парашютная  
(наименование маршрута)

Составлен по состоянию на 28.02.2017 г.

### ХАРАКТЕРИСТИКА МАРШРУТА

Вид маршрута	Регулярный школьный
Дата открытия и основание	<u>08 октября 2015</u> года на основании распоряжения администрации муниципального района «Кировский район» № 71 « Об открытии регулярных школьных маршрутов, проходящих по автомобильным дорогам общего пользования местного значения»
Наименование организации-заказчика	МБОУ «Первомайская ОШ»
Почтовый и фактический адрес заказчика	297323, Республика Крым, Кировский район, с. Первомайское, ул. Советская, 2-А Директор школы - Н.И. Горева
Руководитель (ФИО) организации-заказчика	
Телефон организации-заказчика	(36555) 5-55-85
Наименование организации-перевозчика	МБОУ «Первомайская ОШ»
Почтовый и фактический адрес перевозчика	297323, Республика Крым, Кировский район, с. Первомайское, ул. Советская, 2-А Директор школы - Н.И. Горева
Руководитель (ФИО) организации-перевозчика	
Телефон организации-перевозчика	(36555) 5-55-85
Общая протяженность маршрута, км	12 км
Марка подвижного состава	БАЗ, Модель: А079.13Ш
Дата закрытия и основания	

**СХЕМА МАРШРУТА С УКАЗАНИЕМ ЛИНЕЙНЫХ, ДОРОЖНЫХ  
СООРУЖЕНИЙ И ОПАСНЫХ УЧАСТКОВ**

**СОГЛАСОВАНО**  
Начальник МКУ «Управление  
образования, молодежи и спорта  
администрации Кировского  
района Республики Крым»  
А.П. Напавин  
01 марта 2017 г.

**СОГЛАСОВАНО**  
Начальник ОГИБДД ОМВД РФ  
по Кировскому району  
майор полиции  
Д.Н. Швед  
01 марта 2017 г.

**УТВЕРЖДАЮ**  
Директор МБОУ  
«Первомайская ОШ»  
Н.И. Горева  
01 марта 2017

**Схема маршрута  
(общий вид на картографической основе)**



## АКТ ЗАМЕРА ПРОТЯЖЕННОСТИ МАРШРУТА № 2

### Первомайское - Садовое – Жемчужина Крыма - Первомайское

Комиссия в составе председателя Козовый В.Я. - заместитель директора по безопасности; Членов: Васильев С.Ф. - водитель, Конюхова Н.В. – бухгалтер, Сикачева М.Ю. – заместитель директора по АХЧ произвела замер расстояний и общей протяженности маршрута № 2 школьного автобуса «Первомайское – Садовое – Жемчужина Крыма - Первомайское» путем контрольного замера на автобусе марки БАЗ А079.13Ш государственный номер В 486 УМ 82, путевой лист № 392, водитель Васильев С.Ф. на стандартной авторезине.

Путем сверки с паспортом дороги, комиссия установила:

1. Общая протяженность маршрута согласно показанию счетчика спидометра составила 12 км. (туда и обратно).
2. Расстояние от места стоянки автобуса до начального пункта движения 0,1 км.
3. Расстояние между промежуточными расстояниями составило:

Туда				Обратно		
Показания спидометра	Расстояние между остановочными пунктами	Расстояние от начального пункта движения	Наименование остановочных пунктов	Показания спидометра	Расстояние между остановочными пунктами	Расстояние от начального пункта движения
6640 км	6 км	0,1 км	Первомайское Садовое Жемч. Крыма Первомайское	0 км 6646,0 км 6647,9 км 6652,0км	0 км 6,0 км 1,9 км 4,1 км	0 км 6,0 км 7,9 км 12,0 км

Председатель комиссии		Козовый В.Я.
Члены комиссии:		Васильев С.Ф.
		Конюхова Н.В.
		Сикачева М.Ю.



## Сведения о трассе маршрута № 2

Кем обслуживается дорога	Кировский ДЭУ участок
	Первомайский сельский совет
Наличие мостов (между какими пунктами или на каком километре) и их грузоподъемность	нет
Наличие железнодорожных переездов (между какими пунктами или на каком километре) и их вид (охраняемые, неохраняемые)	нет
На каких остановочных пунктах имеются съездные площадки	Первомайское, Садовое, Жемчужина Крыма
Наличие разворотных площадок на конечных пунктах	имеются

КОЛИЧЕСТВО ПЛАНОВЫХ РЕЙСОВ НА МАРШРУТЕ № 2

с. Первомайское - с. Садовое – с. Жемчужина Крыма - с. Первомайское

№ п/п	Сезон	Дни недели	Количество плановых рейсов (всего)
1.	Весна-осень	Понедельник - пятница	4 (в день)
2.	Осень-весна	Понедельник - пятница	4 (в день)

РАСПИСАНИЕ ДВИЖЕНИЯ АВТОБУСОВ НА МАРШРУТЕ № 1

День	Маршрут	Время отправления	Время прибытия	Скорость движения
Понедельник, Вторник, Среда, Четверг, Пятница	Первомайское - Садовое	7.30	7.40	Не более 60 км/ч
	Садовое – Ж. Крыма	7.45	7.48	
	Ж. Крыма - Первомайское	7.50	7.55	
	Первомайское - Садовое	7.57	8.07	
	Садовое – Ж. Крыма	8.07	8.10	
	Ж. Крыма - Первомайское	8.10	8.15	
	Первомайское - Садовое	14.25	14.35	Не более 60 км/ч
	Садовое – Ж. Крыма	14.37	14.40	
	Ж. Крыма - Первомайское	14.42	14.47	
	Первомайское - Садовое	15.20	15.30	
Садовое – Ж. Крыма	15.32	15.35		
Ж. Крыма - Первомайское	15.37	15.42		

Протяженность маршрута – 12 км.

Ориентировочное время в пути: Первомайское – Садовое 10 мин.

Садовое - Ж. Крыма - Первомайское 10 мин.



**ПЕРЕЧЕНЬ АВТОБУСОВ, ОСУЩЕСТВЛЯЮЩИХ ПЕРЕВОЗКУ ШКОЛЬНИКОВ  
НА МАРШРУТЕ № 2 Первомайское - Садовое - Жемчужина Крыма - Первомайское**

№ п/п	Категория, эксплуатационное назначение и класс АТС	Марка, модель государственный регистрационный знак АТС	Общая вместимость чел.	Год выпуска	Количество, ед.
1.	Д ; автобусы: школьный, кл.1	Марка: БАЗ Модель: А079.13Ш Государственный регистрационный знак: В 486 УМ 82	23	2012	1



### ПАСПОРТ ШКОЛЬНОГО МАРШРУТА № 3

МБОУ «Первомайская общеобразовательная школа»  
Кировский район Республика Крым

МАРШРУТ: с. Первомайское – с. Ключевое – с. Отважное – с. Первомайское  
(наименование маршрута)

Составлен по состоянию на 28.02.2017 г.

#### ХАРАКТЕРИСТИКА МАРШРУТА

Вид маршрута	Регулярный школьный
Дата открытия и основание	<u>08 октября 2015</u> года на основании распоряжения администрации муниципального района «Кировский район» № 71 « Об открытии регулярных школьных маршрутов, проходящих по автомобильным дорогам общего пользования местного значения»
Наименование организации-заказчика	МБОУ «Первомайская ОШ»
Почтовый и фактический адрес заказчика	297323, Республика Крым, Кировский район, с. Первомайское, ул. Советская, 2-А Директор школы - Н.И. Горева
Руководитель (ФИО) организации-заказчика	
Телефон организации-заказчика	(36555) 5-55-85
Наименование организации-перевозчика	МБОУ «Первомайская ОШ»
Почтовый и фактический адрес перевозчика	297323, Республика Крым, Кировский район, с. Первомайское, ул. Советская, 2-А Директор школы - Н.И. Горева
Руководитель (ФИО) организации-перевозчика	
Телефон организации-перевозчика	(36555) 5-55-85
Общая протяженность маршрута, км	15,7 км
Марка подвижного состава	БАЗ, Модель: А079.13Ш
Дата закрытия и основания	



### АКТ ЗАМЕРА ПРОТЯЖЕННОСТИ МАРШРУТА № 3

#### Первомайское – Ключевое – Отважное - Первомайское

Комиссия в составе председателя Козовый В.Я. - заместитель директора по безопасности; Членов: Калинин Н.Н. - водитель, Конюхова Н.В. – бухгалтер, Сикачева М.Ю. – заместитель директора по АХЧ произвела замер расстояний и общей протяженности маршрута № 3 школьного автобуса «Первомайское - Ключевое – Отважное - Первомайское» путем контрольного замера на автобусе марки БАЗ А079.13Ш государственный номер В 478 УМ 82, путевой лист № 391, водитель Калинин Н.Н. на стандартной авторезине.

Путем сверки с паспортом дороги, комиссия установила:

1. Общая протяженность маршрута согласно показанию счетчика спидометра составила 15,7 км. (туда и обратно).
2. Расстояние от места стоянки автобуса до начального пункта движения 0,1 км.
3. Расстояние между промежуточными расстояниями составило:

Туда				Обратно		
Показания спидометра	Расстояние между остановочными пунктами	Расстояние от начального пункта движения	Наименование остановочных пунктов	Показания спидометра	Расстояние между остановочными пунктами	Расстояние от начального пункта движения
7789 км	15,7 км	0,1 км	Первомайское Ключевое Отважное Первомайское	7789 км 7793,75 км 7796,75 км 7804,6 км	0 км 4,85 км 3,0 км 7,85 км	0 км 4,85 км 7,85 км 15,7 км

Председатель комиссии \_\_\_\_\_ Козовый В.Я.

Члены комиссии: \_\_\_\_\_ Калинин Н.Н.

\_\_\_\_\_ Конюхова Н.В.

\_\_\_\_\_ Сикачева М.Ю.



### Сведения о трассе маршрута № 3

#### Первомайское – Ключевое – Отважное - Первомайское

Кем обслуживается дорога	Кировский ДЭУ участок
	Судакский ДЭУ участок
Наличие мостов (между какими пунктами или на каком километре) и их грузоподъемность	
	1 мост - 0,3 км, Первомайское - Р23
	2 мост – 0,5 км, Екатерининская миля – Ключевое
Наличие железнодорожных переездов (между какими пунктами или на каком километре) и их вид (охраняемые, неохраняемые)	нет
На каких остановочных пунктах имеются съездные площадки	<b>Первомайское, Ключевое, Отважное</b>
Наличие разворотных площадок на конечных пунктах	<b>имеются</b>

**КОЛИЧЕСТВО ПЛАНОВЫХ РЕЙСОВ НА МАРШРУТЕ № 3**

**Первомайское – Ключевое – Отважное - Первомайское**

№ п/п	Сезон	Дни недели	Количество плановых рейсов (всего)
1.	Весна-осень	Понедельник - пятница	<b>6</b> (в день)
2.	Осень-весна	Понедельник - пятница	<b>6</b> (в день)

**РАСПИСАНИЕ ДВИЖЕНИЯ АВТОБУСОВ НА МАРШРУТЕ № 1**

День	Маршрут	Время отправления	Время прибытия	Скорость движения
Понедельник, Вторник, Среда, Четверг, Пятница	Первомайское - Ключевое	7.20	7.25	Не более 60 км/ч
	Ключевое - Отважное	7.25	7.30	
	Отважное - Первомайское.	7.30	7.40	
	Первомайское - Ключевое	7.42	7.47	
	Ключевое - Отважное	7.47	7.52	
	Отважное - Первомайское.	7.53	8.03	
	Первомайское - Ключевое	8.05	8.10	
	Ключевое - Отважное	8.10	8.15	
	Отважное - Первомайское.	8.15	8.25	
	Первомайское - Ключевое	14.25	14.30	
	Ключевое - Отважное	14.35	14.40	
	Отважное - Первомайское.	14.40	14.50	
	Первомайское - Ключевое	14.50	14.55	
	Ключевое - Отважное	15.00	15.05	
	Отважное - Первомайское.	15.05	15.15	
	Первомайское - Ключевое	15.20	15.25	
Ключевое - Отважное	15.25	15.30		
Отважное - Первомайское.	15.30	15.40		

Протяженность маршрута – 15.7 км.

Ориентировочное время в пути: Первомайское - Отважное 10 мин.

Отважное - Первомайское 10 мин.



**ПЕРЕЧЕНЬ АВТОБУСОВ, ОСУЩЕСТВЛЯЮЩИХ ПЕРЕВОЗКУ ШКОЛЬНИКОВ  
НА МАРШРУТЕ № 3 Первомайское – Ключевое – Отважное - Первомайское**

№ п/п	Категория, эксплуатационное назначение и класс АТС	Марка, модель государственный регистрационный знак АТС	Общая вместимость чел.	Год выпуска	Количество, ед.
1.	Д ; автобусы: школьный, кл.1	Марка: БАЗ Модель: А079.13Ш Государственный регистрационный знак: В 478 УМ 82	23	2012	1





## ПАСПОРТ ШКОЛЬНОГО МАРШРУТА № 4

МБОУ «Первомайская общеобразовательная школа»  
Кировский район Республика Крым

МАРШРУТ: с. Первомайское - с. Изюмовка – с. Первомайское  
(наименование маршрута)

Составлен по состоянию на 28.02.2017 г.

### ХАРАКТЕРИСТИКА МАРШРУТА

Вид маршрута	Регулярный школьный
Дата открытия и основание	<u>08 октября 2015</u> года на основании распоряжения администрации муниципального района «Кировский район» № 71 «Об открытии регулярных школьных маршрутов, проходящих по автомобильным дорогам общего пользования местного значения»
Наименование организации-заказчика	МБОУ «Первомайская ОШ»
Почтовый и фактический адрес заказчика	297323, Республика Крым, Кировский район, с. Первомайское, ул. Советская, 2-А
Руководитель (ФИО) организации-заказчика	Директор школы - Н.И. Горева
Телефон организации-заказчика	(36555) 5-55-85
Наименование организации-перевозчика	МБОУ «Первомайская ОШ»
Почтовый и фактический адрес перевозчика	297323, Республика Крым, Кировский район, с. Первомайское, ул. Советская, 2-А
Руководитель (ФИО) организации-перевозчика	Директор школы - Н.И. Горева
Телефон организации-перевозчика	(36555) 5-55-85
Общая протяженность маршрута, км	11,6 км
Марка подвижного состава	БАЗ, Модель: А079.13Ш
Дата закрытия и основания	

## СХЕМА МАРШРУТА С УКАЗАНИЕМ ЛИНЕЙНЫХ, ДОРОЖНЫХ СООРУЖЕНИЙ И ОПАСНЫХ УЧАСТКОВ

СОГЛАСОВАНО  
Начальник МКУ «Управление  
образования, молодежи и  
спорта  
администрации Кировского  
района Республики Крым  
А.П. Навин  
марта 2017 г.

СОГЛАСОВАНО  
Начальник ОГИБДД ОМВД  
РФ по Кировскому району  
майор полиции  
Д.Н. Швед  
марта 2017 г.

УТВЕРЖДАЮ  
Директор МБОУ  
«Первомайская ОШ»  
Н.И. Горева  
01 марта 2017 г.

### Схема маршрута (общий вид на картографической основе)



**АКТ ЗАМЕРА ПРОТЯЖЕННОСТИ МАРШРУТА № 4  
Первомайское – Водохранилище – Изюмовка - Первомайское**

Комиссия в составе председателя Козовый В.Я. - заместитель директора по безопасности; Членов: Игнатьев Д.В. - водитель, Конюхова Н.В. – бухгалтер, Сикачева М.Ю. – заместитель директора по АХЧ произвела замер расстояний и общей протяженности маршрута № 1 школьного автобуса «Первомайское - Изюмовка – Первомайское»

путем контрольного замера на автобусе марки ПАЗ 32053-70 государственный номер К 118 МС 82, путевой лист № 393, водитель Игнатьев Д.В. на стандартной авторезине.

Путем сверки с паспортом дороги, комиссия установила:

1. Общая протяженность маршрута согласно показанию счетчика спидометра составила 11.6 км. (туда и обратно).
2. Расстояние от места стоянки автобуса до начального пункта движения 0,1 км.
3. Расстояние между промежуточными расстояниями составило:

Туда				Обратно		
Показания спидометра	Расстояние между остановочными пунктами	Расстояние от начального пункта движения	Наименование остановочных пунктов	Показания спидометра	Расстояние между остановочными пунктами	Расстояние от начального пункта движения
14394 км	5,8 км	0.1 км	Первомайское	14394 км	0 км	0 км
			Водохранилище (1 ост.)	14399,8 км	5,8 км	5,8 км
			Изюмовка (1 остановка)	14400,5 км	0,7км	6,5 км
			Изюмовка (2 остановка)	14401,5 км	1,0 км	7,5 км
			Изюмовка (3 остановка)	14402,0 км	0,5 км	8,0 км
			Первомайское	14405,6 км	3,6 км	11,6 км

Председатель комиссии		Козовый В.Я.
Члены комиссии:		Игнатьев Д.В.
		Конюхова Н.В.
		Сикачева М.Ю.



**Сведения о трассе маршрута № 4**  
**Первомайское – Водохранилище – Изюмовка - Первомайское**

Кем обслуживается дорога	Судакский ДЭУ участок
	Первомайский с/совет
Наличие мостов (между какими пунктами или на каком километре) и их грузоподъемность	
	1 мост – 0,3 км, Первомайское – Р23
	2 мост – 0,1 км, Первомайское - Изюмовка
Наличие железнодорожных переездов (между какими пунктами или на каком километре) и их вид (охраняемые, неохраняемые)	<b>нет</b>
На каких остановочных пунктах имеются съездные площадки	<b>Первомайское, Водохранилище</b>
Наличие разворотных площадок на конечных пунктах	<b>имеются</b>

**КОЛИЧЕСТВО ПЛАНОВЫХ РЕЙСОВ НА МАРШРУТЕ № 4  
с. Первомайское - с. Изобильное – с. Первомайское**

№ п/п	Сезон	Дни недели	Количество плановых рейсов (всего)
1.	Весна-осень	Понедельник - пятница	6 (в день)
2.	Осень-весна	Понедельник - пятница	6 (в день)

**РАСПИСАНИЕ ДВИЖЕНИЯ АВТОБУСОВ НА МАРШРУТЕ № 4**

День	Маршрут	Время отправления	Время прибытия	Скорость движения
Понедельник, Вторник, Среда, Четверг, Пятница	Первомайское - Водохранилище	7.20	7.30	Не более 60 км/ч
	Водохранилище - Изюмовка 2	7.30	7.32	
	Изюмовка 2 - Изюмовка 3	7.32	7.35	
	Изюмовка 3 - Первомайское.	7.35	7.40	
	Первомайское - Водохранилище	7.40	7.45	
	Водохранилище - Изюмовка 2	7.45	7.47	
	Изюмовка 2 - Изюмовка 3	7.47	7.50	
	Изюмовка 3 - Первомайское.	7.50	7.55	
	Первомайское - Водохранилище	7.55	8.00	
	Водохранилище - Изюмовка 2	8.00	8.02	
	Изюмовка 2 - Изюмовка 3	8.02	8.05	
	Изюмовка 3 - Первомайское.	8.05	8.10	
	Первомайское - Водохранилище	14.25	14.30	Не более 60 км/ч
	Водохранилище - Изюмовка 2	14.30	14.32	
	Изюмовка 2 - Изюмовка 3	14.32	14.35	
	Изюмовка 3 - Первомайское.	14.35	14.40	
	Первомайское - Водохранилище	14.40	14.45	
	Водохранилище - Изюмовка 2	14.45	14.47	
	Изюмовка 2 - Изюмовка 3	14.47	14.50	
	Изюмовка 3 - Первомайское.	14.50	14.55	
	Первомайское - Водохранилище	15.20	15.25	
	Водохранилище - Изюмовка 2	15.25	15.27	
	Изюмовка 2 - Изюмовка 3	15.27	15.30	
	Изюмовка 3 - Первомайское.	15.30	15.35	

Протяженность маршрута – 11.6 км.

Ориентировочное время в пути: Первомайское - Изюмовка 10 мин

Изюмовка - Первомайское 10 мин.

ПЕРЕЧЕНЬ АВТОБУСОВ, ОСУЩЕСТВЛЯЮЩИХ ПЕРЕВОЗКУ ШКОЛЬНИКОВ

НА МАРШРУТЕ № 4 Первомайское – Изюмовка – Первомайское

№ п/п	Категория, эксплуатационное назначение и класс АТС	Марка, модель государственный регистрационный знак АТС	Общая вместимость чел.	Год выпуска	Количество, ед.
1.	Д ; автобусы: школьный, кл.1	Марка: ПАЗ Модель: 32053-70 Государственный регистрационный знак: К 118 МС 82	22	2015	1

Перевозчик: МБОУ « Первомайская ОШ»

Директор МБОУ  
« Первомайская ОШ»

 Н.И. Горова



## ПАСПОРТ ШКОЛЬНОГО МАРШРУТА № 5

МБОУ «Первомайская общеобразовательная школа»  
Кировский район Республика Крым

МАРШРУТ: с. Первомайское - ул. Парашютная - Новостройка - с. Первомайское  
(наименование маршрута)

Составлен по состоянию на 28.02.2017 г.

### ХАРАКТЕРИСТИКА МАРШРУТА

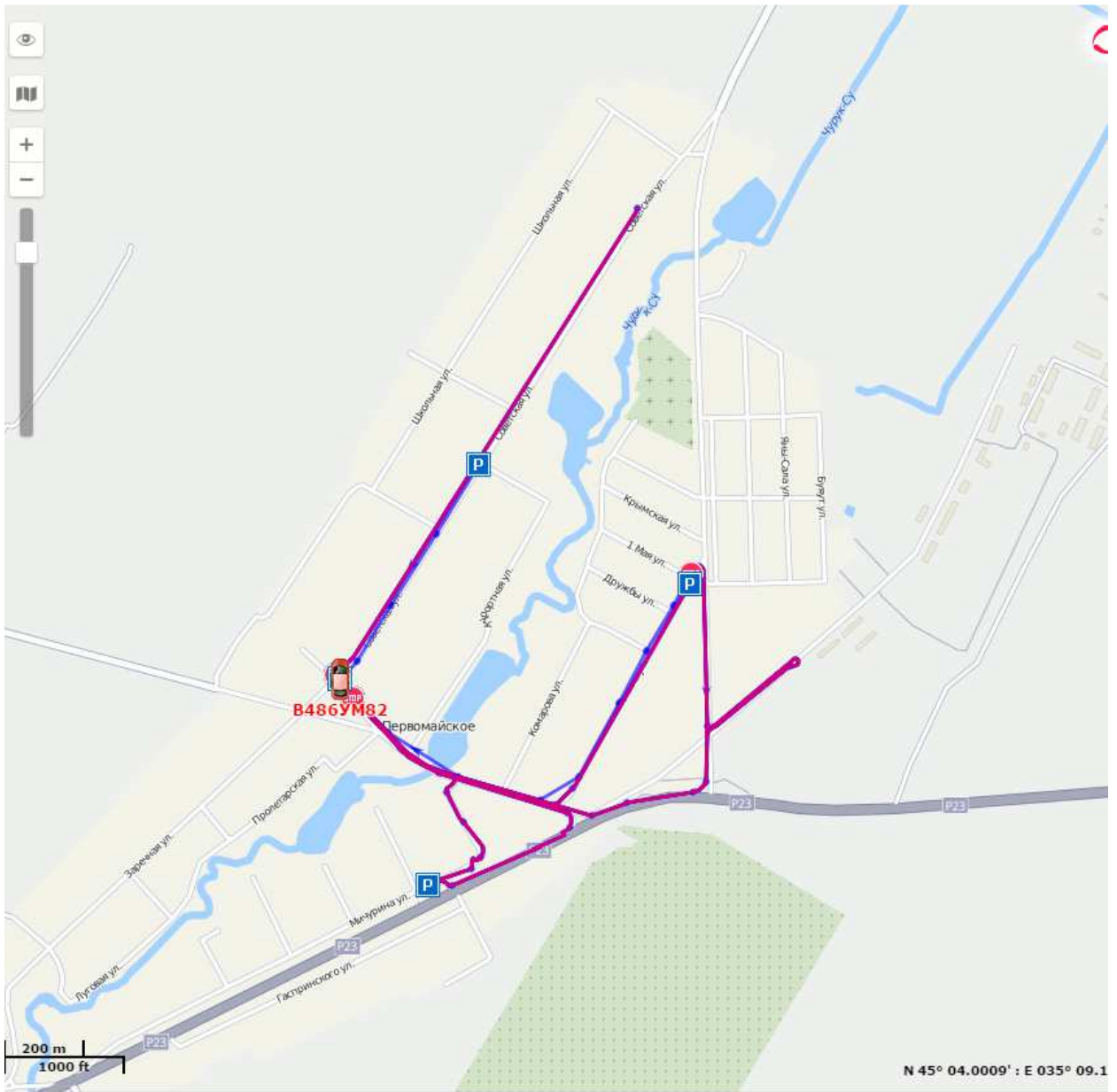
Вид маршрута	Регулярный школьный
Дата открытия и основание	<u>08 октября 2015</u> года на основании распоряжения администрации муниципального района «Кировский район» от № 71 « Об открытии регулярных школьных маршрутов, проходящих по автомобильным дорогам общего пользования местного значения»
Наименование организации-заказчика	МБОУ «Первомайская ОШ»
Почтовый и фактический адрес заказчика	297323, Республика Крым, Кировский район, с. Первомайское, ул. Советская, 2-А Директор школы - Н.И. Горева
Руководитель (ФИО) организации-заказчика	
Телефон организации-заказчика	(36555) 5-55-85
Наименование организации-перевозчика	МБОУ «Первомайская ОШ»
Почтовый и фактический адрес перевозчика	297323, Республика Крым, Кировский район, с. Первомайское, ул. Советская, 2-А Директор школы - Н.И. Горева
Руководитель (ФИО) организации-перевозчика	
Телефон организации-перевозчика	(36555) 5-55-85
Общая протяженность маршрута, км	5 км
Марка подвижного состава	БАЗ, Модель: А079.13Ш
Дата закрытия и основания	



**СХЕМА МАРШРУТА С УКАЗАНИЕМ ЛИНЕЙНЫХ, ДОРОЖНЫХ  
СООРУЖЕНИЙ И ОПАСНЫХ УЧАСТКОВ**

<p><b>СОГЛАСОВАНО</b> Начальник МКУ «Управление образования, молодежи и спорта администрации Кировского района Республики Крым» <b>А.П. Наивин</b> 01 марта 2017 г.</p>	<p><b>СОГЛАСОВАНО</b> Начальник ОГИБДД ОМВД РФ по Кировскому району майор полиции <b>Д.Н. Швед</b> 01 марта 2017 г.</p>	<p><b>УТВЕРЖДАЮ</b> Директор МБОУ «Первомайский ОШ» <b>Н.И. Горева</b> 01 марта 2017 г.</p>
---	---	---

**Схема маршрута  
(общий вид на картографической основе)**



## АКТ ЗАМЕРА ПРОТЯЖЕННОСТИ МАРШРУТА № 5

Первомайское – ул. Парашютная - Новостройка - Первомайское

Комиссия в составе председателя Козовый В.Я. - заместитель директора по безопасности; Членов: Васильев С.Ф. - водитель, Конюхова Н.В. – бухгалтер, Сикачева М.Ю. – заместитель директора по АХЧ произвела замер расстояний и общей протяженности маршрута № 2 школьного автобуса «Первомайское – ул. Парашютная - Новостройка - Первомайское» путем контрольного замера на автобусе марки БАЗ А079.13Ш государственный номер В 486 УМ 82, путевой лист № 392, водитель Васильев С.Ф. на стандартной авторезине.

Путем сверки с паспортом дороги, комиссия установила:

1. Общая протяженность маршрута согласно показанию счетчика спидометра составила 5 км. (туда и обратно).
2. Расстояние от места стоянки автобуса до начального пункта движения 0,1 км.
3. Расстояние между промежуточными расстояниями составило:

Туда				Обратно		
Показания спидометра	Расстояние между остановочными пунктами	Расстояние от начального пункта движения	Наименование остановочных пунктов	Показания спидометра	Расстояние между остановочными пунктами	Расстояние от начального пункта движения
6652,0 км	2,5 км	0,1 км	Первомайское ул. Парашютная Новостройка Первомайское	6652,0 км	0 км	0 км
				6654,0 км	2,0 км	2,0 км
				6654,5 км	0,5 км	2,5 км
				6657,0 км	2,5 км	5,0 км

Председатель комиссии  Козовый В.Я.

Члены комиссии:  Васильев С.Ф.

 Конюхова Н.В.

 Сикачева М.Ю.



### Сведения о трассе маршрута № 5

Кем обслуживается дорога	Кировский ДЭУ участок
	Первомайский сельский совет
Наличие мостов (между какими пунктами или на каком километре) и их грузоподъемность	1 мост – 0,3 км, Первомайское – Р23
Наличие железнодорожных переездов (между какими пунктами или на каком километре) и их вид (охраняемые, неохраняемые)	<b>нет</b>
На каких остановочных пунктах имеются съездные площадки	<b>Первомайское, ул. Парашютная, Новостройка</b>
Наличие разворотных площадок на конечных пунктах	<b>имеются</b>

КОЛИЧЕСТВО ПЛАНОВЫХ РЕЙСОВ НА МАРШРУТЕ № 5

Первомайское – ул. Парашютная - Новостройка - Первомайское

№ п/п	Сезон	Дни недели	Количество плановых рейсов (всего)
1.	Весна-осень	Понедельник - пятница	2 (в день)
2.	Осень-весна	Понедельник - пятница	2 (в день)

РАСПИСАНИЕ ДВИЖЕНИЯ АВТОБУСОВ НА МАРШРУТЕ № 5

День	Маршрут	Время отправления	Время прибытия	Скорость движения
Понедельник, Вторник, Среда, Четверг, Пятница	Первомайское - ул. Парашютная	8.15	8.20	Не более 60 км/ч
	ул. Парашютная - Новостройка	8.20	8.22	
	Новостройка - Первомайское	8.22	8.27	
	Первомайское - ул. Парашютная	14.50	14.55	Не более 60 км/ч
	ул. Парашютная - Новостройка	14.55	14.57	
	Новостройка - Первомайское	14.57	15.02	

Протяженность маршрута – 5 км.

Ориентировочное время в пути: Первомайское – Новостройка 6 мин.

Новостройка – Первомайское 6 мин.

ПЕРЕЧЕНЬ АВТОБУСОВ, ОСУЩЕСТВЛЯЮЩИХ ПЕРЕВОЗКУ ШКОЛЬНИКОВ

НА МАРШРУТЕ № 5 Первомайское – ул. Парашютная - Новостройка -  
Первомайское

№ п/п	Категория, эксплуатационное назначение и класс АТС	Марка, модель государственный регистрационный знак АТС	Общая вместимость чел.	Год выпуска	Количество, ед.
1.	Д ; автобусы: школьный, кл.1	Марка: БАЗ Модель: А079.13Ш Государственный регистрационный знак: В 486 УМ 82	23	2012	1



## ПАСПОРТ ШКОЛЬНОГО МАРШРУТА № 6

МБОУ «Первомайская общеобразовательная школа»  
Кировский район Республика Крым

МАРШРУТ: с. Первомайское - ул. Ленина - с. Первомайское  
(наименование маршрута)

Составлен по состоянию на 28.02.2017 г.

### ХАРАКТЕРИСТИКА МАРШРУТА

Вид маршрута	Регулярный школьный
Дата открытия и основание	<u>08 октября 2015</u> года на основании распоряжения администрации муниципального района «Кировский район» № 71 «Об открытии регулярных школьных маршрутов, проходящих по автомобильным дорогам общего пользования местного значения»
Наименование организации-заказчика	МБОУ «Первомайская ОШ»
Почтовый и фактический адрес заказчика	297323, Республика Крым, Кировский район, с. Первомайское, ул. Советская, 2-А
Руководитель (ФИО) организации-заказчика	Директор школы - Н.И. Горева
Телефон организации-заказчика	(36555) 5-55-85
Наименование организации-перевозчика	МБОУ «Первомайская ОШ»
Почтовый и фактический адрес перевозчика	297323, Республика Крым, Кировский район, с. Первомайское, ул. Советская, 2-А
Руководитель (ФИО) организации-перевозчика	Директор школы - Н.И. Горева
Телефон организации-перевозчика	(36555) 5-55-85
Общая протяженность маршрута, км	3,8 км
Марка подвижного состава	БАЗ, Модель: А079.13Ш
Дата закрытия и основания	







**АКТ ЗАМЕРА ПРОТЯЖЕННОСТИ МАРШРУТА № 6**  
**Первомайское – ул. Ленина - Первомайское**

Комиссия в составе председателя Козовый В.Я. - заместитель директора по безопасности; Членов: Игнатьев Д.В. - водитель, Конюхова Н.В. – бухгалтер, Сикачева М.Ю. – заместитель директора по АХЧ произвела замер расстояний и общей протяженности маршрута № 1 школьного автобуса «Первомайское - ул. Ленина - Первомайское» путем контрольного замера на автобусе марки ПАЗ 32053-70 государственный номер К 118 МС 82, путевой лист № 393, водитель Игнатьев Д.В. на стандартной авторезине.

Путем сверки с паспортом дороги, комиссия установила:

1. Общая протяженность маршрута согласно показанию счетчика спидометра составила 3,8 км. (туда и обратно).
2. Расстояние от места стоянки автобуса до начального пункта движения 0,1 км.
3. Расстояние между промежуточными расстояниями составило:

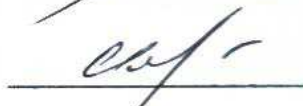
Туда				Обратно		
Показания спидометра	Расстояние между остановочными пунктами	Расстояние от начального пункта движения	Наименование остановочных пунктов	Показания спидометра	Расстояние между остановочными пунктами	Расстояние от начального пункта движения
14405,6 км	1,9 км	0.1 км	Первомайское ул. Ленина Первомайское	14405,6 км 14407,5 км 14409,4 км	0 км 1,9 км 1,9 км	0 км 1,9 км 3,8 км

Председатель комиссии



Козовый В.Я.

Члены комиссии:



Игнатьев Д.В.



Конюхова Н.В.



Сикачева М.Ю.



**Сведения о трассе маршрута № 6  
Первомайское – у. Ленина - Первомайское**

Кем обслуживается дорога	Судакский ДЭУ участок
	Первомайский с/совет
Наличие мостов (между какими пунктами или на каком километре) и их грузоподъемность	1 мост – 0,3 км, Первомайское – Р23
Наличие железнодорожных переездов (между какими пунктами или на каком километре) и их вид (охраняемые, неохраняемые)	<b>нет</b>
На каких остановочных пунктах имеются съездные площадки	<b>Первомайское, ул. Ленина</b>
Наличие разворотных площадок на конечных пунктах	<b>имеются</b>

**КОЛИЧЕСТВО ПЛАНОВЫХ РЕЙСОВ НА МАРШРУТЕ № 6  
с. Первомайское - ул. Ленина - с. Первомайское**

№ п/п	Сезон	Дни недели	Количество плановых рейсов (всего)
1.	Весна-осень	Понедельник - пятница	2 (в день)
2.	Осень-весна	Понедельник - пятница	2 (в день)

**РАСПИСАНИЕ ДВИЖЕНИЯ АВТОБУСОВ НА МАРШРУТЕ № 6**

День	Маршрут	Время отправления	Время прибытия	Скорость движения
Понедельник, Вторник, Среда, Четверг, Пятница	Первомайское - ул. Ленина	8.15	8.20	Не более 60 м/ч
	ул. Ленина - Первомайское	8.20	8.25	
	Первомайское - ул. Ленина	15.35	15.40	Не более 60 км/ч
	ул. Ленина - Первомайское	15.40	15.45	

Протяженность маршрута – 3,8 км.

Ориентировочное время в пути: Первомайское – ул. Ленина 5 мин

Ул. Ленина - Первомайское 5 мин.

ПЕРЕЧЕНЬ АВТОБУСОВ, ОСУЩЕСТВЛЯЮЩИХ ПЕРЕВОЗКУ ШКОЛЬНИКОВ

НА МАРШРУТЕ № 6 Первомайское – ул. Ленина – Первомайское

№ п/п	Категория, эксплуатационное назначение и класс АТС	Марка, модель государственный регистрационный знак АТС	Общая вместимость чел.	Год выпуска	Количество, ед.
1.	Д ; автобусы: школьный, кл.1	Марка: ПАЗ Модель: 32053-70 Государственный регистрационный знак: К 118 МС 82	22	2015	1

Перевозчик: МБОУ « Первомайская ОШ»

Директор МБОУ  
« Первомайская ОШ»

 Н.И. Горова



Продукты серо-белого, коричневого и  
 черного цвета не являются  
 53 (книжки) при оформлении

Директор  
 И.И. Гороб



№	Классификация	Классификация	Классификация	Классификация	Классификация
1	Классификация	Классификация	Классификация	Классификация	Классификация
2	Классификация	Классификация	Классификация	Классификация	Классификация

ИЗДАНИЕ 1987 ГОДА (СЕРИЯ 1) ПЕРИОДИЧЕСКОЕ  
 ИЗДАНИЕ - журнал № 1 - 1987 г.