

Межрайонный отдел №3 филиала федерального государственного бюджетного учреждения «Федеральная кадастровая палата Федеральной службы государственной регистрации, кадастра и картографии» по Тюменской области

(полное наименование органа кадастрового учета)


КАДАСТРОВАЯ ВЫПИСКА О ЗЕМЕЛЬНОМ УЧАСТКЕ

КВ.1

"30" сентября 2013 г. № 7200/201/13-218873

1	Кадастровый номер: 72:02:0407002:45	2	Лист № 1	3	Всего листов: 4
4	Номер кадастрового квартала: 72:02:0407002				
Общие сведения					
5	Предыдущие номера: —		7	Дата внесения номера в государственный кадастр недвижимости: 19.12.2005	
6	—				
8	Местоположение: обл. Тюменская, р-н Армизонский, с. Армизонское, ул. Ленина, дом 99				
9	Категория земель: Земли населенных пунктов				
10	Разрешенное использование: для размещения общежития				
11	Площадь: 1537+/-14 кв. м	12	Кадастровая стоимость (руб.): 89791.54	13	Системы координат: МСК № 2
14	Сведения о правах: Сведения о регистрации прав отсутствуют				
15	Особые отметки: Кадастровый номер 72:02:0407002:45 равнозначен кадастровому номеру 72:02:04 07 002:0045				
16	Характер сведений государственного кадастра недвижимости (статус записи о земельном участке): —				
17	Дополнительные сведения	17.1	—		
		17.2	Крашенинин Вячеслав Владимирович 72-12-307		
		17.3	10.09.2013		

Техник 2 категории
(наименование должности)




М.П. (подпись)

О. М. Крашенинина
(инициалы, фамилия)


КАДАСТРОВАЯ ВЫПИСКА О ЗЕМЕЛЬНОМ УЧАСТКЕ

"30" сентября 2013 г. № 72:02/201/13-218873

КВ.2

1	Кадастровый номер: <u>72:02:0407002:45</u>	2	Лист № <u>2</u>	3	Всего листов: <u>4</u>
План (чертеж, схема) земельного участка					
					
5	Масштаб <u>1:500</u>	Условные знаки: —			

Техник 2 категории
(наименование должности)



О. М. Крашенинина
(инициалы, фамилия)

КАДАСТРОВАЯ ВЫПИСКА О ЗЕМЕЛЬНОМ УЧАСТКЕ

"30" сентября 2013 г. № 7200/201/13-218873

КВ.5

1	Кадастровый номер: <u>72:02:0407002:45</u>					2	Лист № <u>3</u>	3	Всего листов: <u>4</u>
Описание местоположения границ земельного участка									
4	Номер п/п	Номер точки	Номер точки	Дирекционный угол	Горизонтальное проложение (м)	Описание закрепления на местности	Номера смежных участков		Особые отметки
	1	2	3	4	5	6	7		8
	1	1	4	104° 42'	34.67	—	—		—
	2	2	1	12° 57'	45.07	—	—		—
	3	3	2	283° 49'	33.97	—	—		—
4	4	3	193° 50'	44.52	—	—		—	

Техник 2 категории
(наименование должности)



М.П. (подпись)

О. М. Крашенинина
(инициалы, фамилия)


КАДАСТРОВАЯ ВЫПИСКА О ЗЕМЕЛЬНОМ УЧАСТКЕ

КВ.6

"30" сентября 2013 г. № 7200/201/13-218873

1	Кадастровый номер: <u>72:02:0407002:45</u>			2	Лист № <u>4</u>	3	Всего листов: <u>4</u>
4	Описание поворотных точек границ земельного участка						
	Номер точки	Координаты		Описание закрепления на местности	Особые отметки (точность определения)		
		X	Y				
	1	2	3	4	5		
	1	203721.20	2505808.67	—	0.10		
	2	203677.28	2505798.57	—	0.10		
3	203669.17	2505831.56	—	0.10			
4	203712.40	2505842.20	—	0.10			

Техник 2 категории
(наименование должности)



М.П. (подпись)

О. М. Крашенинина
(инициалы, фамилия)