

Межрайонный отдел №3 филиала федерального государственного бюджетного учреждения «Федеральная кадастровая палата Федеральной службы государственной регистрации, кадастра и картографии» по Тюменской области  
(полное наименование органа кадастрового учета)

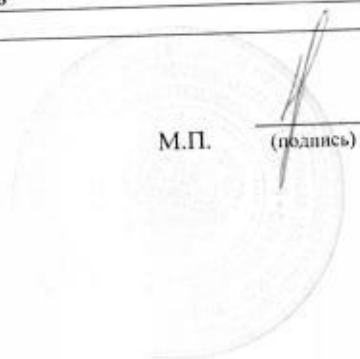
КВ.1

**КАДАСТРОВАЯ ВЫПИСКА О ЗЕМЕЛЬНОМ УЧАСТКЕ**

"28" ноября 2013 г. № 7200/201/13-270661

		2	Лист № 1	3	Всего листов: 6
1	Кадастровый номер: 72:02:0407005:52				
4	Номер кадастрового квартала: 72:02:0407005				
<b>Общие сведения</b>			7	Дата внесения номера в государственный кадастр недвижимости: 17.01.2006	
5	Предыдущие номера: —				
6	—				
8	Местоположение: обл. Тюменская, р-н Армизонский, с. Армизонское, ул. Ленина, дом 27				
9	Категория земель: Земли населенных пунктов				
10	Разрешенное использование: для размещения 18-ти квартирного жилого дома				
11	Площадь: 3470+/-21 кв. м	12	Кадастровая стоимость (руб.): 207263.1	13	Системы координат: МСК № 2
14	Сведения о правах: Сведения о регистрации прав отсутствуют				
15	Особые отметки: —				
16	Характер сведений государственного кадастра недвижимости (статус записи о земельном участке): —				
17	Дополнительные сведения	17.1	—		
		17.2	Низовцев Олег Евгеньевич 72-11-268		
		17.3	08.11.2013		

Техник 2 категории  
(наименование должности)



М.П. (подпись)

О. М. Крашенинина  
(инициалы, фамилия)


КАДАСТРОВАЯ ВЫПИСКА О ЗЕМЕЛЬНОМ УЧАСТКЕ

КВ.2

"28" ноября 2013 г. № 72:02/0407005:52

1	Кадастровый номер: <u>72:02:0407005:52</u>	2	Лист № <u>2</u>	3	Всего листов: <u>6</u>
План (чертеж, схема) земельного участка					
4					
5	Масштаб: <u>1:700</u>	Условные знаки: —			

Техник 2 категории  
(наименование должности)



М.П. \_\_\_\_\_  
(подпись)

О. М. Крашенинина  
(инициалы, фамилия)

## КАДАСТРОВАЯ ВЫПИСКА О ЗЕМЕЛЬНОМ УЧАСТКЕ

КВ.5

"28" ноября 2013 г. № 7200/201/13-270661

1	Кадастровый номер: 72:02:0407005:52					2	Лист № 3	3	Всего листов: 6
4	Описание местоположения границ земельного участка								
	Номер п/п	Номер точки	Номер точки	Дирекционный угол	Горизонтальное проложение (м)	Описание закрепления на местности	Номера смежных участков		Особые отметки
	1	2	3	4	5	6	7		8
	1	1	28	174° 23'	11.04	-	72:02:0407005:36		Тюменская область, Армизонский район, Армизонский с/с, с.Армизонское, Ленина, д.27, кв.6
	2	2	1	86° 22'	23.35	-	72:02:0407005:40		Тюменская область, Ямало-Ненецкий автономный округ, г.Ноябрьск, ул.Ленина, д.48, кв.19
	3	3	2	86° 26'	8.54	-	72:02:0407005:40		Тюменская область, Ямало-Ненецкий автономный округ, г.Ноябрьск, ул.Ленина, д.48, кв.19
	4	4	3	83° 53'	3.38	-	—		—
	5	5	4	79° 31'	5.05	-	—		—
	6	6	5	47° 36'	7.96	-	—		—
	7	7	6	18° 58'	9.26	-	—		—
	8	8	7	256° 58'	10.42	-	—		—
	9	9	8	271° 10'	10.34	-	—		—
	10	10	9	5° 53'	4.29	-	—		—
	11	11	10	359° 27'	9.24	-	—		—
	12	12	11	268° 12'	4.79	-	—		—
	13	13	12	269° 17'	9.55	-	—		—
	14	14	13	266° 17'	13.58	-	—		—
15	15	14	355° 0'	3.10	-	—		—	
16	16	15	267° 30'	24.05	-	—		—	
17	17	16	356° 14'	9.27	-	—		—	

Техник 2 категории  
(наименование должности)

М.П.

(подпись)

О. М. Крашенинина  
(инициалы, фамилия)

## КАДАСТРОВАЯ ВЫПИСКА О ЗЕМЕЛЬНОМ УЧАСТКЕ

КВ.5

"28" ноября 2013 г. № 7200/201/13-270661

1					2	3	4
Кадастровый номер: 72:02:0407005:52					Лист № 4	Всего листов: 6	
Описание местоположения границ земельного участка							
Номер п/п	Номер точки	Номер точки	Дирекционный угол	Горизонтальное проложение (м)	Описание закрепления на местности	Номера смежных участков	Особые отметки
1	2	3	4	5	6	7	8
18	18	17	292° 27'	15.76	-		
19	19	18	354° 3'	26.32	-	—	—
20	20	19	266° 9'	29.22	-	—	—
21	21	20	166° 54'	64.03	-	—	—
22	22	21	79° 56'	3.09	-	72:02:0407005:36	Тюменская область, Армизонский район, Армизонский с/с, с.Армизонское, Ленина, д.27, кв.6
23	23	22	79° 24'	12.73	-	72:02:0407005:36	Тюменская область, Армизонский район, Армизонский с/с, с.Армизонское, Ленина, д.27, кв.6
24	24	23	85° 59'	8.27	-	72:02:0407005:36	Тюменская область, Армизонский район, Армизонский с/с, с.Армизонское, Ленина, д.27, кв.6
25	25	24	172° 20'	2.10	-	72:02:0407005:36	Тюменская область, Армизонский район, Армизонский с/с, с.Армизонское, Ленина, д.27, кв.6
26	26	25	82° 57'	6.35	-	72:02:0407005:36	Тюменская область, Армизонский район, Армизонский с/с, с.Армизонское, Ленина, д.27, кв.6
27	27	26	81° 4'	11.99	-	72:02:0407005:36	Тюменская область, Армизонский район,

Техник 2 категории  
(наименование должности)

М.П.

(подпись)

О. М. Крашенинина  
(инициалы, фамилия)


## КАДАСТРОВАЯ ВЫПИСКА О ЗЕМЕЛЬНОМ УЧАСТКЕ

КВ.5

"28" ноября 2013 г. № 72:02/201/13-270661

1	Кадастровый номер: 72:02:0407005:52					2	Лист № 5	3	Всего листов: 6
Описание местоположения границ земельного участка									
	Номер п/п	Номер точки	Номер точки	Дирекционный угол	Горизонтальное проложение (м)	Описание закрепления на местности	Номера смежных участков		Особые отметки
	1	2	3	4	5	6	7		8
									Армизонский с/с, с.Армизонское, Ленина, д.27, кв.6
	28	28	27	89° 16'	12.53	-	72:02:0407005:36		Тюменская область, Армизонский район, Армизонский с/с, с.Армизонское, Ленина, д.27, кв.6

Техник 2 категории  
(наименование должности)



М.П. \_\_\_\_\_  
(подпись)

О. М. Крашенинина  
(инициалы, фамилия)


## КАДАСТРОВАЯ ВЫПИСКА О ЗЕМЕЛЬНОМ УЧАСТКЕ

КВ.6

"28" ноября 2013 г. № 7200/201/13-270661

1	Кадастровый номер: 72:02:0407005:52		2	Лист № 6	3	Всего листов: 6
4	Описание поворотных точек границ земельного участка					
	Номер точки	Координаты		Описание закрепления на местности	Особые отметки (точность определения)	
		X	Y			
	1	2	3	4	5	
	1	202616.71	2505741.34	—	0.10	
	2	202615.23	2505718.04	—	0.10	
	3	202614.70	2505709.52	—	0.10	
	4	202614.34	2505706.16	—	0.10	
	5	202613.42	2505701.19	—	0.10	
	6	202608.05	2505695.31	—	0.10	
	7	202599.29	2505692.30	—	0.10	
	8	202601.64	2505702.45	—	0.10	
	9	202601.43	2505712.79	—	0.10	
	10	202597.16	2505712.35	—	0.10	
	11	202587.92	2505712.44	—	0.10	
	12	202588.07	2505717.23	—	0.10	
	13	202588.19	2505726.78	—	0.10	
	14	202589.07	2505740.33	—	0.10	
	15	202585.98	2505740.60	—	0.10	
	16	202587.03	2505764.63	—	0.10	
	17	202577.78	2505765.24	—	0.10	
	18	202571.76	2505779.81	—	0.10	
	19	202545.58	2505782.54	—	0.10	
	20	202547.54	2505811.69	—	0.10	
	21	202609.90	2505797.17	—	0.10	
	22	202609.36	2505794.13	—	0.10	
	23	202607.02	2505781.62	—	0.10	
	24	202606.44	2505773.37	—	0.10	
	25	202608.52	2505773.09	—	0.10	
26	202607.74	2505766.79	—	0.10		
27	202605.88	2505754.95	—	0.10		
28	202605.72	2505742.42	—	0.10		

Техник 2 категории  
(наименование должности)



М.П. (подпись)

О. М. Крашенинина  
(инициалы, фамилия)