


63.3 (253.3)

K Δ 83

43 8/18 (12541)



1
26.89(2)
4, 82

А. А. Дунинъ-Горкавичъ.

Корреспондентъ Музея Антропологи и Этнографіи имени Императора
Петра Великаго при Императорской Академіи Наукъ.

ТОВОЛЬСКІЙ СЪВЕРЪ.

1253

Географическое и статистико-экономическое описаніе
страны по отдѣльнымъ географическимъ районамъ.

Томъ II.

Съ картой и 5 приложеніями.

Ханты-Мансийская
окружная С. Блатская

ЧМГАДНХСВАНИ

Печатано на средства Главнаго Управленія Землеустройства и Земледѣлія.

-1253-

ТОВОЛЬСКЪ.

Губернская Типографія.

1910.

Предисловіе.

Настоящая книга, къ сожалѣнію, не могла быть, по непредвидѣннымъ обстоятельствамъ, напечатана тотчасъ послѣ того, какъ былъ собранъ необходимый для нея матеріаль. Она является продолженіемъ напечатаннаго въ 1904 году моего труда „Тобольскій Сѣверъ. Общій обзоръ страны, ея естественныхъ богатствъ и промышленной дѣятельности населенія“ и содержитъ географическое и статистико-экономическое описаніе страны по отдѣльнымъ географическимъ районамъ.

Выходя изъ печати лишь въ 1910 году, настоящій трудъ содержитъ данныя, относящіяся къ 1899—1903 годамъ. Но такъ какъ большая часть ихъ (кромѣ цѣнъ на разные товары въ ваховскомъ краѣ) осталась въ силѣ и для настоящаго времени, то и трудъ этотъ сохранилъ вполне свое значеніе.

Что касается этихъ цѣнъ, то, пока печаталась настоящая книга, мнѣ удалось получить о нихъ свѣдѣнія за 1908 и 1909 года. Къ сожалѣнію, начало книги въ это время было уже отпечатано и полученныя свѣдѣнія пришлось помѣстить въ концѣ книги, въ приложеніи IV.

Для удобства описанія я подраздѣлилъ территорію Тобольскаго Сѣвера на географическіе отдѣлы. Въ основаніе такого дѣленія легли тѣ географо-топографическія особенности, которыя наблюдаются въ характерѣ того или иного района Тобольскаго Сѣвера.

Для обслѣдованія приобскихъ лѣсныхъ пространствъ и незначительныхъ обскихъ притоковъ, необходимо было посѣтить лѣтомъ на лодкѣ нѣкоторыя впадающія въ Обь рѣчки и многіе изъ ея притоковъ. На основаніи какъ личнаго осмотра мною

этой страны въ 1898—1903 г.г., такъ и добытыхъ путемъ опроса данныхъ, составлено описаніе обского прибрежнаго материка.

Обслѣдованія значительныхъ населенныхъ притоковъ рѣки Оби производились мною лишь зимой, потому что только въ этотъ періодъ времени представляется полная возможность проникнуть на оленяхъ вглубь страны, — даже въ такія мѣста, гдѣ не существуетъ никакихъ дорогъ.

Въ виду того, что характеръ лѣсныхъ насажденій совершенно различенъ на обонхъ берегахъ Оби, правобережный материкъ описанъ отдѣльно отъ лѣвобережнаго.

Значительные обскіе притоки образуютъ въ своихъ низовьяхъ широкія долины, представляющія сквозной разрывъ между сосѣдними материками. Въ цѣляхъ удобства описанія я раздѣлил мѣстность на районы, принимая, по возможности, за границы этихъ районовъ вышеуказанные естественные интервалы.

Такимъ образомъ, настоящій трудъ распадается на 6 слѣдующихъ частей: I—правая сторона Оби на пространствѣ отъ Нарымской границы до устья рѣки Иртыша, II—лѣвая сторона Оби на пространствѣ отъ Нарымской границы до устья рѣки Иртыша, III—правая сторона Оби на пространствѣ отъ устья рѣки Иртыша до села Обдорскаго, IV—лѣвая сторона Оби на пространствѣ отъ устья рѣки Иртыша до села Обдорскаго, V—водораздѣлъ Обского и Иртышскаго бассейновъ и рѣки Иртышскаго бассейна Пелымъ, Конда и Согомъ и VI—рѣка Обь, ея низовья, рѣка Надымъ, Обская губа и Тазовская губа.

Къ настоящему труду приложены таблицы, отдѣльно для каждаго посѣщеннаго мною бассейна рѣки; въ нихъ помѣщены наименованія населенныхъ пунктовъ и притоковъ данной рѣки и указано, на какой сторонѣ тѣ и другіе находятся, каково, приблизительно, разстояніе водою и зимнимъ путемъ между отдѣльными пунктами, каково разстояніе ихъ отъ вершины и отъ устья. При этомъ исходнымъ пунктомъ для воднаго пути взято устьѣ рѣки, а для зимняго—ближайшее селеніе на рѣкѣ Оби. Кромѣ того, къ настоящему труду приложены статистическія свѣдѣнія объ инородцахъ, населяющихъ бассейны рѣкъ, съ указаніемъ числа юртъ въ населенныхъ пунктахъ, числа

хозяевъ, работоспособныхъ членовъ ихъ семействъ и количества имѣющагося у нихъ домашняго скота и орудій рыболовства.

Въ концѣ книги помѣщенъ словарь техническихъ и мѣстныхъ выраженій, встрѣчающихся въ текстѣ. Часть объясненій заимствована мною для словаря изъ тома I труда „Тобольскій Сѣверъ“.

Къ книгѣ приложена карта Тобольской губерніи, такая же, какъ приложенная къ тому I моей работы, но съ прибавленіемъ южной части губерніи.

Не претендуя на исчерпывающее значеніе въ смыслѣ обследованія сѣвера, настоящая работа выяснить, я надѣюсь, многіе географическіе и экономическіе вопросы и явится матеріаломъ, на основаніи котораго могутъ быть предпринимаемы болѣе подробныя изслѣдованія. Эти изслѣдованія потребуютъ много времени и труда, но необходимо было положить имъ начало; такимъ началомъ и являются мои книги по обследованію сѣвера.

А. Дунинъ-Горкавичъ.

Тобольскъ.
Январь 1910 года.

7

Содержаніе.

ЧАСТЬ I.

Правая сторона Оби на пространствѣ отъ Нарымской границы до устья р. Иртыша.

ГЛАВА I. Приобской правобережный материкъ и впадающіе справа въ р. Обь притоки.

Стр.

1. Отъ Нарымской границы до устья р. Ваха. Граница рѣчной долины и материка, лѣса.—Протока Кіевскій-пасоль.—Рѣчка Кіевскій-егань.—Рѣчка Цеховская.—Протока Кати-пасоль.—Протока Етъ-Ванась.—Рѣчка Чегаскинъ-егань.—Рѣчка Инкъ-егань.—Рѣчка Большой Назинскій-егань.—Протока Утась и Тройгородскій-пасоль.—Рѣчка Азь-егань.—Рѣчка Екконъ-егань.—Рѣчка Кычанская.—Протока Ваховской-пасоль и рѣчка Мыгановская	1
2. Отъ устья р. Ваха до устья р. Тромъ-Югана. Граница рѣчной долины и материка, лѣса.—Протока Меги и Маіонскій-пасоль.—Протока Ватинскій-пасоль.—Протока Ланги-пасоль и Кутькнякъ-пасоль.—Ивашкинскій-егань.—Нинкъ-егань.—Ватинскій-егань и Мальтъ-егань.—Протока Ай-пасоль.—Протока Чемъ-пасоль.—Протока Лаграмъ.—Рѣчка Моховская.—Рѣчка Почекуйка.—Рѣчка Черная	6
3. Отъ устья р. Тромъ-Югана до устья р. Тунаскиной. Граница рѣчной долины и материка, лѣса.—Рѣчка Нимчимкина, Вынка-егань и Вачъ-егань.—Рѣчка Пимъ.—Рѣчка Ляминъ.—Рѣчка Ясакина.—Протока Сытомина.—Рѣчка Тунаскина	10
4. Отъ устья р. Тунаскиной до устья р. Иртыша. Граница рѣчной долины и материка, лѣса.—Рѣчка Сахалинская.—Протока Старица.—Протока Лобытъ-Лоръ.—Рѣчки: Балинская, Васкина, Анды-Ега, Евъ-Ега, Гусарева, Сань-Яхъ и Вочи-Яхъ.—Протока Сѣверная и рѣчка Пріяхъ.	11

ГЛАВА II. Бассейнъ р. Ваха.

1. Географо-топографическій очеркъ. Рѣка Вахъ отъ устья до с. Ларьятскаго.—Р. Коликъ-егань.—Р. Сабунъ.—Р. Вахъ отъ с. Ларьятскаго

до устья р. Куль-егана. Верхнее течение р. Ваха отъ слиянія его истоковъ до впаденія въ него р. Куль-егана. — Р. Куль-еганъ 14

2. Ваховскіе лѣса. Аганско-Коликъ-еганскій материкъ. — Коликъ-еганскіе сосновые бора. — Правобережный материкъ нижняго теченія р. Ваха. — Лѣса долины нижняго теченія р. Ваха. — Сабунскій правобережный материкъ. — Сабунскіе сосновые бора. — Сабунско-Куль-еганскій материкъ. — Куль-еганскіе сосновые бора. — Лѣвобережный Ваховской материкъ 35

3. Экономическое состояніе населенія. Промыслы ваховскихъ инородцевъ: рыболовный, водяной и лѣсной птицы, кедровый, сборъ ягодъ, звѣроловство. — Обезпеченіе мѣстнаго населенія средствами передвиженія (таблицы, иллюстрирующія экономическое состояніе ваховскихъ инородцевъ). — Единица цѣнности по Ваху. — Предметы вывоза и ввоза. — Годовой бюджетъ ваховскаго инородца. — Ростъ хлѣбной недоимки. — Причины экономическаго упадка. — Злоупотребленія бывшей волостной администраціи. — Недостатки веденія хлѣбной операціи и отсутствіе надлежащаго контроля. — Мѣры къ поднятію экономическаго состоянія ваховскихъ инородцевъ. — Улучшенія, введенныя за послѣднее время по Ваху. — Приложение: претензіи инородцевъ на дѣйствія бывшей волостной администраціи 39

Глава III. Рѣка Аганъ.

Общій обзоръ рѣки Агана. — Берега, прилегающій материкъ, лѣса. — Населеніе. — Промыслы. — Подробное описаніе расположенныхъ по Агану юртъ и впадающихъ въ него притоковъ 70

Глава IV. Бассейнъ рѣки Тромъ-Югана.

Общій обзоръ рѣки Тромъ-Югана. — Берега Тромъ-Югана и лѣса. — Населеніе. — Промыслы. — Подробное описаніе расположенныхъ по Тромъ-Югану и въ его бассейнѣ юртъ, лѣсовъ, рѣкъ и промысловыхъ занятій населенія. — Зимній путь отъ г. Сургута до ю. Ермаковыхъ. — Зимній путь съ р. Лимпаса до г. Сургута 79

Глава V. Бассейнъ рѣки Пима.

Общій обзоръ рѣки Пима. — Населеніе. — Промыслы. — Подробное описаніе расположенныхъ по Пиму юртъ, лѣсовъ, впадающихъ въ него притоковъ и промысловыхъ занятій населенія 100

Глава VI. Рѣка Ляминъ.

Экспедиція для обследованія р. Лямина. — Общій обзоръ р. Лямина. — Берега, прилегающіе материка и лѣса. Рыбныя богатства. — Краткое описаніе лѣсонасажденій ляминскаго материка 113

ЧАСТЬ II.

Лѣвая сторона Оби на пространствѣ отъ Нарымской границы до устья р. Иртыша.

ГЛАВА I. Приобской лѣвобережный материкъ и впадающіе слѣва въ р. Обь притоки.

1. Отъ Нарымской границы до протоки Панковскій-пасоль. Граница рѣчной долины и материка, лѣса.—Рѣчка Лымчина.—Протока Лымчина.—Протока Панина.—Рѣчка Панина.—Протока Калымскій-пасоль и Панковскій-пасоль. Рѣчка Калымскій-егань.—Рѣчка Высь-егань.—Рѣчка Кылосъ-егань.—Рѣчка Панковская.—Рѣчка Мишкинъ-егань 117

2. Отъ протоки Панковскій-пасоль до устья р. Югана. Граница рѣчной долины и материка, лѣса.—Рѣчка Ларинскій-егань.—Протока Логъ-Варъ.—Протока Свѣтлая.—Протока Собачья.—Протока Когоимскій-пасоль.—Рѣчка Калымскій-егань.—Протока Ермаковскій-пасоль.—Протока Чехланей.—Протока Лекрисовскій-пасоль.—Рѣчка Лекрисовскій-егань.—Протока Кирьясь.—Рѣчка Кулъ-егань.—Протока Покурская.—Протока Лобановская и Лобановскій-егань.—Протока Пенькова, Покамась и Пеньковскій-егань 122

3. Отъ устья р. Югана до устья р. Салыма. Притоки Юганская Обь, Лекумпась и Репъ-егань.—Граница рѣчной долины и материка, лѣса.—Лѣсные острова между Большой и Юганской Обью на протяженіи отъ г. Сургута до с. Тундринскаго 129

4. Отъ устья р. Салыма до устья р. Иртыша. Граница рѣчной долины и материка, лѣса.—Рѣчка Салымъ.—Протока Салымская Обь.—Протока Кедровая и Лавданская.—Юрты Сивохрепскія.—Протока Андрюшина и Вачванская.—Рѣчки Малая и Большая Алекинскія.—Протока Малый Салымъ.—Рѣчка Кульчумъ, Чійнчумъ, Елыковская, Косаревская и Городищенская.—Протока Неулева.—Рѣчка Спириная.—Протока Горная и рѣчка Шамшинская.—Притоки Волоковая и Ходовая 131

ГЛАВА II. Бассейнъ рѣки Югана.

Общій обзоръ рѣкъ Большого и Малаго Югана.—Берега рѣкъ, прилежающіе материка и лѣса.—Населеніе.—Промыслы.—Подробное описаніе расположенныхъ по р.р. Б. и М. Югану юртъ, впадающихъ въ эти рѣки притоковъ и промысловыхъ занятій населенія.—Съ р. Югана на р. Салымъ.—Верховья рѣки Демьянки (по сообщенію юганскихъ остяковъ) 138

ГЛАВА III. Рѣка Балыкъ.

Общій обзоръ рѣки Балыка.—Населеніе.—Промыслы.—Описаніе расположенныхъ по Балыку юртъ, лѣсовъ и промысловыхъ занятій населенія 175

ГЛАВА IV. Бассейнъ рѣки Салыма.

Общій обзоръ рѣкъ Большого и Малаго Салыма.—Берега рѣкъ, прилегающіе материка и лѣса.—Населеніе.—Промыслы.—Подробное описаніе расположенныхъ по р.р. Б. и М. Салыму юртъ, впадающихъ въ эти рѣки притоковъ и промысловыхъ занятій населенія 181

ЧАСТЬ III.

Правая сторона Оби на пространствѣ отъ устья р. Иртыша до с. Обдорскаго.

ГЛАВА I. Приобской правобережный материкъ и впадающіе справа въ р. Обь притоки.

1. Отъ устья р. Иртыша до р. Казыма. Берега, прилегающей материкъ, лѣса.—Южная оконечность материка.—Протока Сѣнная и рѣчка Сумринская.—Рѣчка Охлымъ.—Рѣчки Крестовая, Руть-Ега, Пай-Яхъ, Оусъ-Ега, Соръ-Ега и р. Карымкарская.—Рѣчка Мало-Атлымская.—Рѣчки Больше-Атлымская, Пахра и Торъ-Ешъ.—Рѣчка Моимская.—Водораздѣлъ между р.р. Обью и Казымомъ.—Характеръ мѣстности и лѣсовъ на южномъ обскомъ и сѣверномъ казымскомъ склонахъ водораздѣла.—Рѣчка Кормужиханская.—Рѣчки Нагакарская, Низямская и Ламская.—Рѣчка Шеркальская.—Раздѣленіе Оби на два рукава, Большую и Малую Обь.—Рѣчка Чемашевская.—Протока Туготская 199 206

2. Отъ рѣки Казыма до с. Обдорскаго. Берега, прилегающей материкъ и лѣса.—Протока Большой Норьюхъ.—Протока Устремъ.—Рѣчка Куноватская.—Рѣчки Лангивожская, Хашъ-Гортъ-Юганъ и Питлярская.—Малая Икарская Обь.—Рѣчка Полуй.—Описаніе лѣтняго пути водою отъ Березова до Обдорска 209

ГЛАВА II. Бассейнъ рѣки Назыма.

Мои обслѣдованія рѣки Назыма.—Общій обзоръ р. Назыма.—Населеніе.—Остяки нижняго теченія р. Назыма (Тобольскаго уѣзда).—Ихъ бытъ.—Границы владѣній.—Промыслы.—Остяки средняго и верхняго теченія р. Назыма (Назымскіе казымцы).—Образъ жизни.—Исторія ихъ разселенія.—Промыслы.—Границы землепользованія.—Торговля.—Подробное описаніе лѣваго берега р. Назыма и впадающихъ въ него съ этой стороны притоковъ.—Подробное описаніе праваго берега р. Назыма и впадающихъ въ него съ этой стороны притоковъ.—Подробное описаніе р. Немсугана 213

ГЛАВА III. Бассейнъ рѣки Казыма.

Обслѣдованія рѣки Казыма.—Самоѣдское озеро Нумъ-То.—Водораздѣлъ рѣкъ Казыма съ Надымомъ, съ одной стороны, и Пиа съ Тромъ-Юганомъ,

съ другой.—Рѣка Казымъ.—Характеръ мѣстности въ районѣ верхняго теченія Казыма.—Районъ средняго теченія Казыма.—Материкъ рѣки Казыма и ея притоковъ.—Притоки Казыма и ихъ описаніе.—Р. Палъ-Репъ.—Р. Лыхнъ.—Рѣчка Выргинская.—Р. Амня и ея притоки.—Р. Суримъ.—Р. Помыть.—Рѣчки Кильси-еганъ, Вожъ-еганъ и Куръ-Яхъ.—Казымскіе лошадные остяки низовьевъ р. Казыма.—Казымскіе остяки-оленоводы.—Казымцы, какъ колонизаторы.—Занятія казымцевъ по временамъ года, главнымъ образомъ, въ промысловомъ отношеніи 228

ЧАСТЬ IV.

Лѣвая сторона Оби на пространствѣ отъ устья р. Иртыша до с. Обдорска.

Глава I. Приобской лѣвобережный материкъ и впадающіе слѣва въ р. Обь притоки.

1. Отъ устья р. Иртыша до р. Сосвы. Граница обской долины и материка, лѣса.—Протока Ендырская.—Протока Байбалаковская.—Протока Чупкова и Вандыкова и рѣчки Орлова, Ергинская и Енгулова.—Рѣчка Маткинская.—Протока Горная.—Рѣчка Ковинская съ притоками Раусъ, Шаньхъ и Петернѣхъ.—Рѣчка Югуръ-Яхъ.—Рѣчка Сеульская и притокъ ея, р. Васпухоль.—Протока Магалевская.—Рѣчка Ендырская съ притоками.—Рѣчка Торъ-Сторъ.—Протоки Ай-Посль и Сухая; рѣчка Хуготь.—Характеръ мѣстности между юртами Каремъ-Посль и р. Хуготь.—Протока Большая.—Рѣчка Няннѣ-Яганъ съ притоками Ехлынъ, Себуръ-Яганъ и Пыдымъ.—Характеръ мѣстности отъ протоки Большой до р. Сосвы 244

2. Отъ рѣки Сосвы до с. Обдорскаго. Обская долина.—Наибольшая ея ширина.—Материкъ.—Сѣверный предѣлъ распространенія лѣса хвойныхъ породъ.—Протока Тегинская и рѣчка Техъ-Юганъ.—Протока Патрахъ-Азъ-Посль и рѣчки Емали-еганъ и Пашъ-Намъ-еганъ.—Рѣка Сыня.—Рѣка Войкаръ.—Рѣка Собъ.—Описаніе зимней дороги отъ Березова до Обдорска 254

Глава II. Бассейнъ рѣки Сосвы.

Общій обзоръ.—Значеніе сосвинской сельди въ жизни населенія бассейна этой рѣки 260

1. Рѣка Сосва. Общій обзоръ рѣки Сосвы.—Подробное описаніе расположенныхъ по р. Сосвѣ юртъ, лѣсовъ, впадающихъ въ нее притоковъ и промысловыхъ занятій населенія 265

2. Рѣка Тапсуй. Общій обзоръ р. Тапсуя.—Берега, прилегающій материкъ и лѣса.—Подробное описаніе расположенныхъ по Тапсую юртъ, впадающихъ въ него притоковъ и промысловыхъ занятій населенія 281

<p>3. Рѣка Ляпинь. Общій обзоръ р. Ляпина.—Характеръ береговъ.—Промыслы.—Зыряне.—Описание впадающихъ въ Ляпинь притоковъ.—Описание расположенныхъ по берегамъ Ляпина юртъ.—Описание лѣсовъ по берегамъ р. Ляпина.—Путь съ р. Ляпина на р. Сыню</p>	284
<p>4. Рѣка Малая Сосва. Общій обзоръ р. Малой Сосвы.—Подробное описание мѣстности и расположенныхъ въ бассейнѣ этой рѣки юртъ.—Населеніе.—Промыслы.—Изъ воспоминаній остяка Смолина.—Характеръ мѣстности между р.р. М. Сосвой и Тапсуемъ, а также между М. Сосвой и Кондой (по сообщенію остяковъ Лырщиковыхъ)</p>	291
<p>5. Рѣка Вогулка. Общій обзоръ р. Вогулки.—Берега Вогулки и лѣса.—Населеніе.—Промыслы</p>	300

ЧАСТЬ V.

Водораздѣлъ обского и иртышскаго бассейновъ и рѣки иртышскаго бассейна Пелымъ, Конда и Согомъ.

Глава I. Водораздѣлъ обского и иртышскаго бассейновъ и р. Пелымъ.

Водораздѣльный материкъ.—Сѣверный склонъ.—Южный склонъ.—Юго-восточный склонъ.—Мои обслѣдованія въ 1899 году восточной части этого водораздѣльнаго материка.—Характеръ мѣстности между с. Кондинскимъ и дер. Супрой, между деревней Супрой и юртами Ендырскими, между юртами Ендырскими и Б. Атымскими.—Мои обслѣдованія въ 1901 году западной части того же водораздѣльнаго материка.—Верховье рѣки Пелыма.—Характеръ мѣстности между рѣками Тапсуемъ и Пелымомъ въ трехугольникѣ между юртами Лямья-пауль, Суй-Вада-пауль и Люлинскимъ зимовьемъ, между юртами Тимка-пауль (на р. Тапсуѣ) и Атымьевскими (на р. Атымьѣ).—Характеръ мѣстности отъ юртъ Тимка-пауль до верховьевъ рѣки Конды, далѣе до р.р. Малой Сосвы и Нянынь-Ягана и, наконецъ, между р.р. Лозьвой и Пелымомъ

Глава II. Рѣка Конда.

1. Поѣздка въ Конду	307
2. Географическое описание рѣки Конды. Протяженіе и направленіе, какъ самой р. Конды, такъ и ея притоковъ.—Характеръ долины р. Конды.—Лука, лѣса и мѣста, пригодныя для колонизаціи	312
3. Судосходность рѣки Конды. Русло.—Характеръ береговъ и теченія.—Ширина р. Конды.—Вскрытіе и замерзаніе.—Весенняя прибывъ и убыль воды.—Весенній подъемъ воды 1902 г.—Глубина р. Конды на основаніи промѣровъ.—Общее заключеніе о судосходности р. Конды	316

4. Экономическое положеніе населяющихъ берега рѣки Конды русскихъ и инородцевъ Тобольскаго уѣзда. Волость Меньше-Кондинская.—Форма пользованія угодьями.—Характеръ экономическихъ отношеній русскихъ и инородцевъ.—Земледѣліе.—Скотоводство.—Рыболовный промыселъ.—Сборъ брусники.—Звѣроловство.—Птицеловный промыселъ.—Волость Кондинская.—Формы пользованія угодьями.—Характеръ экономическихъ отношеній русскихъ и инородцевъ.—Земледѣліе.—Скотоводство.—Звѣроловный промыселъ.—Остатки язычества среди кондинскихъ инородцевъ 318

5. Рѣка Конда, какъ связующее звено новаго кратчайшаго транзитнаго пути Обь-Кама. Современное положеніе существующаго транзитнаго пути Обь-Кама.—Предлагаемый мною новый кратчайшій путь и его значеніе . . . 323

Приложенія:

I. Лѣтній пѣшій ходъ отъ с. Болчаровскаго на р. Кондѣ до с. Демьянскаго на р. Иртышѣ. II. Лѣтняя пѣшая тропа отъ с. Леушинскаго на р. Ахъ, притокѣ р. Конды, до вершины р. Черной. III. Извлеченіе изъ изслѣдованія Патканова объ экономическомъ положеніи населяющихъ берега р. Конды инородцевъ Тобольскаго уѣзда. IV. Таблица промѣровъ фарватера глубины р. Конды. 326

ГЛАВА III. Рѣка Согомь.

Общій обзоръ рѣки Согома.—Протоки Шубная и Ярлина.—Подробное описаніе береговъ р. Согома.—Притоки р. Согома: рѣчки Ергинская и Енгулова.—Населеніе 330

ЧАСТЬ VI.

Низовья рѣки Оби, Обская губа и Тазовская губа.

Обдорскъ.—Водный путь отъ Обдорска до Ямсале.—Обская губа.—Р. Надымъ.—Р. Ныда.—Тазовская губа.—Рѣка Пурь съ притоками Ехту-Пыримъ, Малый Пурь и Ешту-Пюль.—Озеро Глазковское.—Шуровскій материкъ.—Путь съ Малаго Пура до г. Сургута 334

ПРИЛОЖЕНІЯ.

Приложеніе I. Таблицы, показывающія по каждому отдѣльному бассейну рѣки разстоянія между населенными пунктами и притоками: а) водою и б) по зимнему пути, съ добавленіемъ статистическихъ свѣдѣній объ инородцахъ, населяющихъ бассейны этихъ рѣкъ.

Къ I части.

Рѣка Обь вверхъ отъ устья Иртыша: разстояніе водою, разстояніе по зимнему пути, статистическія свѣдѣнія объ остякахъ въ предѣлахъ Сургутскаго

уѣзда, на пространствѣ отъ Нарымской границы до г. Сургута.—Рѣка Вахъ: разстояніе водою, разстояніе по зимнему пути, статистическія свѣдѣнія объ остякахъ.—Рѣка Аганъ: разстояніе водою, разстояніе по зимнему пути, статистическія свѣдѣнія объ остякахъ.—Рѣка Тромъ-Юганъ: разстояніе водою, разстояніе по зимнему пути, статистическія свѣдѣнія объ остякахъ.—Рѣка Пимъ: разстояніе водою, разстояніе по зимнему пути, статистическія свѣдѣнія объ остякахъ	3
--	---

К о І І ч а с т и .

Рѣка Юганъ: разстояніе водою, разстояніе по зимнему пути.—Рѣка Малый Юганъ: разстояніе водою, разстояніе по зимнему пути.—Статистическія свѣдѣнія объ остякахъ, населяющихъ бассейнъ р. Югана.—Рѣка Балыкъ: разстояніе водою, разстояніе по зимнему пути, статистическія свѣдѣнія объ остякахъ Подгородно-Юганской волости, Тундринской управы.—Рѣка Салымъ: разстояніе водою, разстояніе по зимнему пути, статистическія свѣдѣнія объ остякахъ	23
---	----

К ъ І І І ч а с т и .

Рѣка Обь внизъ отъ устья Иртыша: разстояніе водою, разстояніе по зимнему пути.—Р. Назымъ: разстояніе водою, разстояніе по зимнему пути.—Р. Казымъ; разстояніе водою, разстояніе по зимнему пути.—Статистическія свѣдѣнія объ остякахъ, населяющихъ берега р. Куновати.	30
--	----

К ъ І V ч а с т и .


Рѣка Сосва: разстояніе водою, разстояніе по зимнему пути, статистическія свѣдѣнія о вогулахъ.—Статистическія свѣдѣнія объ остякахъ, населяющихъ берега р. Сыни	36
--	----

<i>Приложеніе II.</i> Маршруты коммерческихъ трактовъ по зимнему пути	42
---	----

<i>Приложеніе III.</i> Программа изслѣдованія условій экономическаго быта населенія сѣвера Тобольской губерніи	44
--	----

<i>Приложеніе IV.</i> Современныя цѣпы на нѣкоторые товары въ Ваховскомъ краѣ.	51
--	----

<i>Приложеніе V.</i> Словарь нѣкоторыхъ техническихъ и мѣстныхъ терминовъ	54
---	----



О П Е Ч А Т К И.

Страница.	Строка		Напечатано.	Слѣдуетъ читать
	сверху:	снизу:		
1	16	—	Кати-посоля	Кати-пасоля
4	—	12	Назымскому	Назинскому
6	3	—	сначала	сначала
11	—	4	Вочи-яхъ	Вочи-Яхъ
19	9	—	не касаяхъ	не касаясь
22	—	4	ея	ее
23	—	7	версъ	версть
24	20	—	Котакъ	Котокъ
30	—	5	стороя	стороны
32	7	—	ширяпу	ширину
„	—	10	юто-западъ	юго-западъ
36	9	—	прапуя	правую
37	2-3	—	занипаемая	занимаемая
38	18	--	на этомъ	въ этомъ
46	—	8	Имѣюъ	Имѣють
47	—	10	редства	средства
50	—	6	шаравары	шаровары
59	22	—	скидки	скидка
„	7	—	эксплоатація	эксплуатація
63	11	—	коннѣ	концѣ
64	21	—	будотъ	будетъ
81	—	3	рѣкахъ	рѣчкахъ
82	8	—	загражденіи	загражденія
93	5	—	до 6 вешк.	до 6 вершк.
113	2	—	копдовой	кондовый
„	5	—	кондовой	кондовый
118	13	—	по 8-10, 0;3—по 6-8	на 8-10, 0,3—на 6-8
119	8	—	Калымскимъ	Калымскихъ
122	2	—	Лосъ-Варъ	Логъ-Варъ
136	20	—	Ширина	Ширина
137	—	16	лиственный; лѣсь	лиственный лѣсь;
138	9	—	рѣкн	рѣки

16

<i>Страница.</i>	<i>Строка</i>		<i>Напечатано.</i>	<i>Слѣдуетъ читать.</i>
	<i>сверху:</i>	<i>снизу:</i>		
149	20	—	копца	конца
153	12	—	ходь	годь
156	—	10	рыболовпаго	рыболовнаго
176	—	17	чнстятъ	чистятъ
177	—	19	Пасонъ-Инкъ	Пасоль-Инкъ
197	14	—	Тукаиъ	Туканъ
224	4	—	толщиною	толщину
230	—	9	Мадьянскихъ	Мазьянскихъ
237	—	16	Черканами	Чирканами
245	—	2	рѣчкамъ	рѣчкамъ
275	17	—	Сартыпъинское	Сартыньинское
283	6	—	помощи	помощи
294	1	—	Каменистые	Каменистыя
297	—	12	язи	язя
305	3	—	Вода пауль	Вада-пауль
<i>Таблица</i>				
307	11	—	ю. Киrolъ	ю. Кирилъ
312	4	—	Сосва	Сосьва
314	6	—	Сосвѣ	Сосьвѣ
315	—	8	Кортонью	Кортопью
”	—	—	Омунью	Омулю
316	—	18	Копды	Конды
312	6	—	нароходу	пароходу
314	1	—	тетери-Усынаскаго	тетери-Усынахскаго
344	—	2	обоega	обоego
345	4	—	предѣлахъ	предѣлахъ
350	11	—	Ешту-Пуль	Ешту-Пюль
”	—	10	берегу	берегу
Прил. I. Таблиц. въ 2-й колонкѣ			Маіонскія	Маіонскія
2 строка сверху				

Часть I.

Правая сторона Оби на пространствѣ отъ Нарымской границы до устья рѣки Иртыша.

Эта часть описанія распадается на шесть главъ: первая глава посвящена описанію границъ рѣчной долины и прилегающаго *материка*, а также описанію протоковъ, рѣчекъ и лѣсовъ; остальные пять главъ посвящены описанію бассейновъ пяти значительныхъ обскихъ притоковъ, исключая бассейна р. Назыма, описаніе котораго изложено въ части III.

Г л а в а I.

Приобской правобережный материкъ и впадающіе справа въ р. Обь притоки.

Первая глава въ свою очередь распадается на четыре отдѣла соотвѣтственно географическимъ районамъ, отдѣляющимся другъ отъ друга интервалами значительныхъ рѣчныхъ долинъ.

1. Отъ Нарымской границы до устья р. Ваха.

Граница рѣчной долины и материка, лѣса.—Протока Кіевскій пасоль.—Рѣчка Кіевскій еганъ.—Рѣчка Пеховская.—Протока Кати-пасоль.—Протока Егъ Ванасъ.—Рѣчка Чегаскипъ-еганъ.—Рѣчка Инкъ-еганъ. Рѣчка Большой Назинскій-еганъ.—Протока Утасъ и Тройгородскій пасоль.—Рѣчка Азь-еганъ.—Рѣчка Екконъ-еганъ.—Рѣчка Кычакская.—Протока Ваховской пасоль и рѣчка Мыгановская.

На пространствѣ отъ Нарымской границы до Калымскихъ амбаровъ (юрты Чегаскины) материкъ отстоитъ отъ Оби на болѣе или менѣе значительномъ разстояніи; онъ расположенъ за протокой Кіевскій *пасоль*, которой касается только при устьѣ рѣчки Кіевского *егана*, а на остальномъ протяженіи онъ удаляется отъ протоки на 5—8 верстѣ. Мѣстность между протокой и материкомъ *соровая*. Далѣе материкъ при устьѣ Чегаскина егана подходитъ къ Калымской протокѣ и затѣмъ идетъ подлѣ протоки до Оби, а отсюда до р. Малой Назинской онъ идетъ подлѣ самой Оби. Отъ р. Малой Назинской материкъ сначала проходитъ подлѣ Обской *стрицы* на протяженіи 7-ми верстѣ, затѣмъ онъ удаляется отъ Оби до 8 верстѣ, противъ устья Б. Назинскаго егана, а отъ с. В.-Лумпокольскаго (Криволуцкаго) до Оби онъ граничитъ съ Криволуцкой

Обской старицей. Далѣе, возлѣ протоки Мегиноугольской материкъ направляется къ Мегиноугольскому яру и продолжается яромъ подлѣ Оби версть на 5, отъ этого пункта отворачиваетъ къ Лукашкину (Нахрачеву) яру и, наконецъ, опять подлѣ Оби тянется на протяженіи 4-хъ версть до р. Вачпугольской. Отъ названной рѣчки до р. Азь-еганъ материкъ касается только Малой Вачпугольской обской старицы, на одну версту, и затѣмъ подходит къ Тройгородскому-пасолу немного выше устья Азь-егана, а ниже верхняго устья протоки Утасъ—на 4 версты. Протока Тройгородскій-пасоль, отъ р. Азь-егана и до Кычанскаго-егана, составляетъ границу материка, а протока Утасъ—только на протяженіи 8 версть; затѣмъ материкъ проходитъ при устьѣ Мыгановскаго-егана, въ 2-хъ вер. отъ Ваховскаго-пасола, а далѣе касается послѣдняго, приблизительно, противъ юртъ Калымскихъ и Когоимскихъ; на остальномъ протяженіи материкъ отстоитъ отъ Ваховскаго-пасола отъ 2-хъ до 7-ми версть. Наконецъ, въ устьѣ Ваха—сквозной перерывъ материка, образуемый долиной р. Ваха.

Первой въ этомъ районѣ протокой является *протока Кіевскій-пасоль*. Протока эта судоходна только на протяженіи 15 версть, именно отъ нижняго своего устья до рѣчки Пеховской, на остальномъ же протяженіи протока весьма узка и крива. Ширина ея при устьѣ 50, а далѣе—30 саж.; глубина въ устьѣ 6 саж., а осенью—не болѣе сажени; выше глубина падаетъ до аршина, и осенью протока мѣстами пересыхаетъ. Верхнее ея устье—въ Нарымскомъ краѣ, а нижнее—противъ ю. Нижне-Паниныхъ. Протяженіе ея въ Сургутскомъ краѣ около 70 версть. Наибольшее разстояніе между Обью и этой протокой свыше 20 версть, и пространство, заключенное между ними, должно быть отнесено къ долинѣ рѣчки Оби; на этомъ пространствѣ между Пеховскими и Мурашовскими юртами и далѣе вверхъ до с. Тымскаго (ближе къ Кіевскому-пасолу) разбросаны кедровые острова, гдѣ *чистятъ орѣхъ*, а остальная, затѣмъ, мѣстность къ Оби—чистые сора. Острова эти, длиною до 5 и шириною до 1 версты, отдѣлены другъ отъ друга полуверстными промежутками. Лѣсъ на нихъ плодородный *кондовый* кедровникъ, крупный, до 12 вершк. въ діаметрѣ.

Кіевскій-пасоль принимаетъ въ себя справа рѣчки Кіевскій-еганъ и Пеховскую.

Рѣчка Кіевскій-еганъ. Устье ея находится противъ юртъ Лымчинныхъ, на 10 версть ниже Прохоркиныхъ. Ширина рѣчки 30 и глубина 3 саж.; протяженіе ея водою около 100 версть.

Съ правой стороны отъ устья лежитъ лѣсной островъ, который проходитъ дугообразно на низъ до 15 вер., а въ ширину—до 10. Лѣсъ на немъ—чистая кондовая строевая сосна до 12 вершковъ въ діаметрѣ; стволъ годенъ на строевой матеріалъ на длину до 15 аршинъ. На этомъ островѣ взяты два сосновыхъ *модельныхъ* дерева въ 6 и въ 12 вершковъ.

Съ лѣвой стороны материкъ подходитъ къ устью узкимъ мысомъ и идетъ вверхъ по егану дугообразно (въ разстояніи 10 вер. отъ рѣчки до середины дуги); на 20 верстѣ выше устья онъ подходитъ къ рѣчкѣ и отсюда идетъ къ западу, по правую сторону рѣчки, параллельно вышеуказанному сосновому острову, до р. Пеховской. Ширина материка до 10 верстѣ. Лѣсъ на немъ чистый кондовый кедръ, строевой и плодородный, и только изрѣдка встрѣчается *перестой*. Орѣха здѣсь не чистятъ. Чистый стволъ дерева—до 12 аршинъ, а на строевой матеріалъ онъ годенъ и до 15 арш. Строевого лѣса—около $\frac{2}{3}$ всего количества (0,1—12 вершковаго, 0,2—8-10 верш., 0,3—6-7 верш., и 0,4—6 верш.). Здѣсь взяты три кедровыхъ модельныхъ дерева въ 6, $8\frac{3}{4}$ и $11\frac{3}{4}$ верш. Мѣстность между этимъ материкомъ и лѣснымъ островомъ соровая.

За кедровымъ материкомъ, по обѣ стороны егана до вершины, по бывшей гари опушкой стоитъ 20-ти лѣтній березнякъ. Дальше къ сѣверу начинается болото и проходитъ къ р. Ваху. По болоту кое-гдѣ разбросаны мелкіе острова дровяного кедровника.

Рѣчка Пеховская. Ея устье находится съ правой стороны Кіевскаго-пасола, на 7 верстѣ выше нижняго устья послѣдняго, какъ разъ на срединѣ разстоянія между юртами Пеховскими и Н.-Паниными. При устьѣ расположены лѣтнія юрты Пеховскія. Ширина рѣчки—20 и глубина—2 саж., протяженіе—45 верстѣ.

Близъ устья съ лѣвой стороны, между Пеховскими и Кіевскими лѣтними юртами, тянется неширокая (около версты) лѣсная грива (чаще-вой плодородный кедръ), длиною въ 8 верстѣ. На этой гривѣ чистятъ орѣхъ. Выше же, за гривой, по обѣимъ сторонамъ рѣчки, на разстояніи 5 верстѣ—мѣсто соровое, берега же рѣчки окаймлены лиственнымъ лѣсомъ до границы материка, т. е. на 7 верстѣ. Отъ этого пункта, по материкъ, на протяженіи 7 верстѣ, берега окаймлены опушкой сырого кедровника, за которымъ начинается и проходитъ вверхъ на 10 верстѣ березнякъ; за этимъ послѣднимъ и болотомъ, шириною въ 4 и длиною съ сѣвера на югъ въ 10 верстѣ, лежитъ материкъ, который проходитъ въ область Кіевскаго-егана. По этой рѣчкѣ взяты два кедровыхъ модельныхъ дерева въ 6 и въ $11\frac{1}{2}$ вершковъ.

Протока Калымская (Кати-пасолъ). Верхнее устье ея находится на протокѣ Кіевскій пасолъ, на одну версту выше нижняго устья послѣдней; нижнее же—на Оби, близъ Калымскихъ амбаровъ. Отъ устья Чегаскина-егана Кати-пасолъ идетъ подлѣ материка. Ширина его 10, глубина 3 с.; осенью протока пересыхаетъ.

Протока Етъ-Ванасъ. Верхнее устье ея находится противъ ю. Калымскихъ, а нижнее—на протокѣ Кати-пасолъ противъ Чегаскина-егана. Ширина ея 15 и глубина 3 саж.; осенью протока Етъ-Ванасъ пересыхаетъ.

Рѣчка Чегаскинъ-еганъ. Ширина ея 20 и глубина 6 саж., про-

тяжение—35 верствъ. По обѣимъ сторонамъ егана—20 лѣтній березнякъ, который проходитъ широкой полосой верствъ на 15 по рѣчкѣ, а отсюда до вершины—только опушкой. За березнякомъ на востокѣ лежитъ болото.

Мѣстность отъ Калымскихъ амбаровъ вплоть до р. М. Назинской—торфяная—въ ширину на востокѣ верствъ на 15; мѣстами встрѣчается и плотный грунтъ. Среди этого пространства течетъ незначительная рѣчка Вартовская, длиною въ 8 вер., шириною въ 10 и глубиной 3 саж., устье которой лежитъ на Оби выше Вартовскихъ юртъ на $1\frac{1}{2}$ версты. Лѣсъ на этой торфяной мѣстности—сосна, не толще 4—5 верш., среди которой попадаетъ сухостойная и горѣлая.

Рѣчка Инкѣ-еганъ (Малый-Назинскій-еганъ). Устье ея находится при верхнемъ устьѣ старицы, на 1 вер. ниже ю. Назинскихъ. Ширина рѣчки 20 и глубина 4 саж.; протяженіе ея 25 верствъ.

Съ лѣвой стороны егана, въ длину на 10 и въ ширину на 5 верствъ, стоитъ сосновый строевой лѣсъ, а далѣе до вершины, опушкою, идетъ кедровникъ. Съ правой же стороны кедровый лѣсъ проходитъ до Б. Назинскаго-егана.

Рѣчка Большой-Назинскій-еганъ. Устье этой рѣчки находится при нижнемъ устьѣ старицы, на 7 верствъ ниже ю. Назинскихъ. Ширина ея—30 и глубина—6 саж., протяженіе 105 верствъ. Рѣчка вытекаетъ изъ озера, вершина ея подходитъ къ Ваху.

По Назинскому-егану нѣтъ большихъ рѣчекъ, кромѣ *урьевъ*. Въ 30-ти верстахъ отъ устья, слѣва,—Сосновый-урей, выше его на 25 верствъ, справа,—Сортъ-урей, и верстахъ въ 30-ти отъ этого послѣдняго, слѣва,—Тарахъ-урей. Почва здѣсь суглинистая, лѣсъ хвойный, мѣшанный (кедра 0,7, ели 0,2, пихты и сосны 0,1) строевая сосна и дровяная пихта и ель, а кедръ почти весь строевой, такъ какъ тоньше 6 верш. не болѣе одной-двухъ десятыхъ (изъ всего количества 0,2—12, 0,2—8-11, 0,3—6-7 и 0,3—тоньше 6 верш.). Чистый стволъ до 12, а на строевой матеріалъ онъ годенъ и до 15 аршинъ. Кедръ чистый, кондовый, плодородный, и совсѣмъ нѣтъ суховершиннаго. Орѣхъ чистятъ до Сортамъ-урей. Вообще лѣсъ по Назымскому-егану можно считать наилучшимъ: онъ здоровый и по размѣрамъ не уступаетъ произрастающему на покурскомъ материкѣ.

Низовье Назинскаго-егана—въ сору. Лѣсъ начинается выше устья на 8 верствъ. Съ лѣвой стороны онъ проходитъ на 20 верствъ до М. Назинскаго-егана и вверхъ по Б. Назинскому тянется тоже верствъ на 20, а дальше до вершины—опушкой. Съ правой стороны на низъ, подлѣ Оби,—до рѣчки Вачпугольской на 40 верствъ и въ ширину, вглубь, до 10 верствъ, а вверхъ по егану—до самой вершины; при этомъ до Тарахъ-урей ширина лѣса вдоль егана простирается до 10 верствъ, а выше до вершины—опушкою. Треть этой площади состоитъ изъ болотъ. По Назинскому-егану взяты три кедровыхъ модельныхъ дерева въ 6, $9\frac{1}{4}$ и 12 верш.

Лѣсъ по Б. Назинскому-егану поврежденъ бывшимъ въ 1901 году пожаромъ съ устья вверхъ на 80 вер. (выше р. Тарахъ-урей на 10 вер.). Собственно, горѣлъ лѣсъ въ опушкѣ по обѣ стороны рѣчки на ширину до 1-й версты; распространение же пожара далѣе вглубь задержано болотами.

Протока Утасъ съ Тройгородскимъ-пасоломъ. Протока Утасъ весьма извилиста; верхнее ея устье находится противъ ю. Тройгородскихъ, а нижнее—у ю. Мыгановскихъ. Въ большую воду по ней можетъ пройти пароходъ; лѣтомъ она сильно мелѣетъ, а осенью пересыхаетъ. Ширина ея 200, глубина 5 саж., а протяжение 90 вер. (Обью 60). Утасъ, на 8 вер. ниже своего верхняго устья, принимаетъ справа протоку Тройгородскій-пасоль. Нижнее устье послѣдняго находится приблизительно противъ ю. Кычанскихъ. Длина пасола 30 вер. (Обью 17), ширина 20 и глубина 5 саж.; осенью онъ пересыхаетъ. Тройгородскій-пасоль принимаетъ справа рѣчки: Азь-еганъ, Екконъ-еганъ и Кычанскую.

Рѣчка Азь-еганъ. Устье ея находится на Тройгородскомъ-пасолѣ, въ 5-ти вер. отъ верхняго устья послѣдняго. Ширина 40 и глубина 5 саж., протяжение 75 вер. По рѣчкѣ—25-лѣтній березнякъ, окаймляющій оба берега до вершины опушкою; кромѣ того, съ лѣвой стороны онъ тянется до Вачпугольской рѣчки.

Между р.р. Азь-еганомъ и Б. Назинскимъ-еганомъ—болото, пролегающее въ область Ваха; по болоту разбросаны мелкіе острова дровяного кедровника, гдѣ инородцы промышляютъ бѣлку.

Рѣчка Екконъ-еганъ. Устье ея находится ниже р. Азь-егана на 2 вер. Ширина ея 15 и глубина 3 саж., протяжение—30 версть.

Съ устья, по обѣимъ сторонамъ, опушкою, вверхъ на 5 вер., идетъ сосновый лѣсъ, а выше—кедровый на 10 вер. Лѣса кондовые, строевые. За этой опушкой по обѣ стороны начинаются березняки, которые проходятъ до Азь-егана и Кычанскаго-егана.

Рѣчка Кычанская. Устье ея находится на 2 версты выше нижняго устья Тройгородскаго-пасола. Ширина ея—10 и глубина—3 саж., протяжение—30 версть.

Правая сторона рѣчки, вверхъ на протяженіи 10 вер., окаймлена опушкою сырого чащего плодороднаго кедровника, шириною до 2-хъ версть; отсюда уже по обѣ стороны проходить до рѣчекъ Екконъ-егана и Мыгановской 20-лѣтній березнякъ.

Протока Ваховской-пасолъ съ рѣчкой Мыгановской. Протока узкая и даже въ большую воду неудобна для судоходства. Верхнее устье ея лежитъ на Оби, на 6 вер. выше ю. Колтогорскихъ, а нижнее—на Вахѣ, на 7 вер. выше устья послѣдняго. Ширина протоки—20 и глубина—5 саж., протяжение—60 версть; осенью протока пересыхаетъ. Проѣздъ возможенъ только отъ нижняго устья до кедровника.

Въ протоку, на 4 вер. ниже ея верхняго устья впадаетъ р. Мыгановская, ширина которой 15, глубина 5 саж., протяжение 25 версть.

По лѣвой сторонѣ р. Мыгановской, на 2 версты выше устья,— плодородный чащевой кедровникъ, въ 3-4 верш. Лѣсъ этотъ занимаетъ пространство, сначала шириной въ 5 и затѣмъ вверхъ по рѣчкѣ—15 вер., а далѣе до вершины онъ проходитъ только опушкою. Опушка примыкаетъ къ болоту, а это послѣднее пролегаетъ до р. Азь-егана.

На низъ, отъ р. Мыгановской до мѣстности противъ ю. Поталкиныхъ и вглубь до 30 верствъ—бывшая гарь, и по ней 30-лѣтний березнякъ; далѣе на сѣверъ лежитъ болото. На низъ же, дальше верствъ на 13 и въ ширину на 2, тянется грива сырораствующаго мѣшанаго лѣса 50-лѣтняго возраста, изъ котораго березы 0,6 и кедра 0,4. Кедръ, толщиной въ 4-5 верш., чащевой, плодородный. На этой гривѣ чистятъ орѣхъ. За гривой, дальше на сѣверъ—спова болото, по которому рабросаны небольшія, до 1-й—2-хъ вер., гривы кедровника. Болото это уходитъ въ область р. Ваха.

2. Отъ устья р. Ваха до устья р. Тромъ-Югана.

Границы рѣчной долины и материка, лѣса.—Протока Меги и Майонскій-пасоль.—Протока Ватинскій пасоль.—Протока Ланги-пасоль и Кутькняль-пасоль.—Ивашкинскій егань.—Нивкь-егань.—Ватинскій егань и Мальть-егань.—Протока Ай-пасоль. Протока Чемъ-пасоль.—Протока Лаграмъ.—Рѣчка Моховская.—Рѣчка Почекуйка.—Рѣчка Черная.

Материкъ лежитъ противъ устья Ваха въ 6 верстахъ; къ Оби онъ подходитъ на 1 версту выше Нижне-Вартовской пристани и идетъ подлѣ Оби на 7 верствъ—до рыбопромышленнаго заведенія Рязанцева гдѣ находится верхнее устье *протоки Меги*; послѣдняя далѣе, на всемъ своемъ протяженіи, т. е. до нижняго устья у юртъ Майонскихъ, составляетъ границу материка. Ниже юртъ Майонскихъ на 10 верствъ лежитъ верхнее устье *протоки Майонскій-пасоль*, а нижнее устье находится у деревни Ваты. Пасоль протекаетъ соромъ, и выше д. Ваты на 8 верствъ подходитъ къ материку; далѣе онъ идетъ подлѣ него до самой деревни Ваты. Ширина пасола 10 саж., глубина—3; осенью протока пересыхаетъ; протяженіе ея водою до 15 верствъ. У юртъ Майонскихъ и дер. Ваты материкъ касается Оби мысами, затѣмъ отъ деревни Ваты онъ проходитъ къ протоку Малый Ланги-пасоль у ея верхняго устья (на 8 верствъ выше устья Ивашкинскаго-егана) и затѣмъ идетъ подлѣ протоки до юртъ Урьевскихъ. На этомъ протяженіи материкъ отстоитъ отъ Оби на 10—15 верствъ.

Первая въ этомъ районѣ *протока Ватинскій-пасоль*. Верхнее устье этой протоки находится въ томъ мѣстѣ, гдѣ материкъ отворачиваетъ отъ Оби, т. е. ниже на 1½ версты деревни Ваты; на протяженіи 10 верствъ пасоль проходитъ подлѣ материка, а далѣе онъ отстоитъ отъ материка въ 5—10 верстахъ. Нижнее устье пасола находится ниже средняго устья Покурской протоки на 10 верствъ. Второе, верхнее устье Ватинскаго-пасола, на 3 версты ниже перваго,—противъ рыбопромыш-

леннаго заведенія Тетюцкаго, а нижнее отстоять отъ перваго, верхняго устья на 5 версть. Ширина Ватинскаго-пасола 10 саж.; осенью протока пересыхаетъ; протяженіе ея водою около 50 версть.

Протоки: Ланги-пасолъ и Кутькняль-пасолъ и рѣчки: Ивашкинскій-еганъ, Ватинскій-еганъ, Мальтъ-еганъ и Нинкъ-еганъ. Съ правой стороны Оби протекаетъ дугообразная протока Ланги-пасолъ. Верхнее устье ея находится на $1\frac{1}{2}$ версты ниже юртъ Ивашкинскихъ, а нижнее—на 8 версть ниже села Локосова; ширина ея 30, глубина 5 саж. и протяженіе 70 версть. Протока эта принимаетъ въ себя справа протоку Кутькняль-пасолъ. Оба устья этой послѣдней лежатъ на протокѣ Ланги-пасолъ; верхнее—ниже верхняго устья послѣдней на 5 версть, а нижнее—на 15 версть. Протока эта дугообразна; на ней находится устье Ивашкина-егана, отъ котораго до верхняго устья протоки 15, а до нижняго—8 версть. Ширина протоки 60 саж.; осенью верхнее устье пересыхаетъ, а по нижнему вытекаетъ Ивашкинъ-еганъ.

По Ивашкинскому-егану вверхъ отъ устья идетъ соръ, въ длину до 30 версть и въ ширину до 4 версть; еганъ протекаетъ въ сору. Въ концѣ сора, т. е. 30-ю верстами выше устья, Ивашкинскій-еганъ принимаетъ въ себя слѣва рѣчку Ватинскій-еганъ (Охтумъ-еганъ). Послѣдній, приблизительно, на серединѣ разстоянія между юртами Майонскими и деревней Ватинской, принимаетъ въ себя справа рѣчку Мальтъ-еганъ.

На 10 версть выше устья Ватинскаго-егана, справа впадаетъ въ Ивашкинскій-еганъ рѣчка Нинкъ-еганъ, протяженіемъ въ 30 версть; по ней опушкой—сырой чащевой кедровникъ.

Отъ мѣста противъ устья Ваха внизъ мимо Вартовскаго яра до протоки Меги, а въ глубину на сѣверъ до 10 версть, проходитъ кедровый кондовый суховершинный и перестойный лѣсъ. Въ этомъ лѣсномъ пространствѣ встрѣчаются внутреннія болота. Почва подъ лѣсомъ торфяная, а самый лѣсъ хуже, чѣмъ по Ларинскому и Панковскому еганамъ. Чистый стволъ деревьевъ здѣсь до 9 арш., а на строевой матеріалъ онъ годенъ и до 15. Строевого лѣса въ этой мѣстности менѣе половины всего количества, и толщина его доходитъ до 8 вершковъ и болѣе.

По протокѣ Меги, на протяженіи 30 версть (отъ верхняго устья и не доходя 8 версть до нижняго), а вглубь на сѣверъ до 10 версть идетъ 15-лѣтній березнякъ; за нимъ тянется болото. Лѣсъ въ березнякѣ толщиной въ 1-2 верш. На остальномъ протяженіи, до мѣста противъ нижняго устья Ватинскаго-пасола, стоитъ лѣсъ кедровый, кондовый, преимущественно суховершинный и перестойный, а у юртъ Майонскихъ и у деревни Ватинской—плодородные *чащевые* кедровники, на которыхъ чистятъ орѣхъ (у Майона 4×6 версть, а у Ваты— 5×10 версть); кромѣ этого, противъ юртъ Урьевскихъ, вдоль протоки Ланги-пасолъ на 7 версть и вглубь на 5 версть—чащевой плодородный кедръ, толщиной въ 4-5 вершковъ.

24

Въ 5 верстахъ противъ деревни Ваты находится чистое болото, простирающееся въ ширину съ сѣвера на югъ на 4 версты, а въ длину на 10 версть; кромѣ болота, указаннаго въ описанномъ кедровникѣ, встрѣчаются и другія болота.

За кедровникомъ по правую сторону Ватинскаго-егана лежитъ Аганское болото.

По рѣчкѣ Мальтъ-егану на протяженіи 50 версть—20-лѣтній березнякъ съ устья вверхъ по обѣ стороны рѣчки, опушкой отъ 2 до 3 версть.

Верховье Ватинскаго-егана также окаймлено березнякомъ. Между Мальтъ-еганомъ и верховьемъ Ватинскаго-егана лежитъ Ватинское болото.

Напротивъ нижняго устья Ватинскаго-пасола бывшая гарь идетъ на сѣверъ до Ватинскаго-егана, а въ ширину отъ 15 до 20 версть—до Ивашкина-егана. По этой гари есть внутреннія болота. Лѣсъ по бывшей гари 15-20 лѣтній молоднякъ березы; встрѣчаются единично и хвойныя породы, преимущественно кедръ. По лѣвую сторону Ватинскаго-егана до юрты Ивана Покачева берегъ окаймленъ узкой опушкой кедроваго лѣса.

Отъ юрты Ивана Покачева ниже до устья Ватинскаго-егана по правую его сторону, именно по правой опушкѣ—бывшая гарь 1897 г. По лѣвую сторону Ивашкина-егана, отъ устья Ватинскаго-егана до вершины, по бывшей гари 30-лѣтній березнякъ окаймляетъ берегъ узкой опушкой.

По правую сторону Ивашкина-егана материкъ у устья подходит къ самому егану и проходитъ на западъ на 4 версты ниже юр. Урьевскихъ. Ширина материка отъ 5 до 10 версть. Сѣвернѣе за материкомъ по Ивашкинскому-егану, вверхъ, почти до самой вершины, лежатъ болота. Берега егана окаймлены узкой опушкой молодняка березы по бывшей гари.

Протока Ай-пасоль. Верхнее устье ея лежитъ на протокѣ Кутькняль-пасоль, на 5 версть ниже Ивашкинскаго-егана, а нижнее—на протокѣ Ланги-пасоль у юртъ Урьевыхъ. Отъ верхняго устья протока Ай-пасоль идетъ соромъ, ширина котораго простирается до 3-хъ версть; на 7 версть выше нижняго устья, она идетъ подлѣ материка до юртъ Урьевскихъ. Ширина ея 40 саж., протяженіе водою до 15 вер.; осенью она пересыхаетъ.

У юртъ Урьевскихъ возобновился послѣ пожара сырой кедровый лѣсъ, площадь котораго шириной до 5 и длиной до 7 версть; далѣе внутрь—бывшая гарь со внутренними болотами.

Отъ Урьевскихъ юртъ дорога проходитъ черезъ материкъ на Аганъ въ юрты Левкины, до которыхъ считаютъ 17 версть. Дорога идетъ болотами, по которымъ изрѣдка встрѣчаются острова сосноваго сырого и горѣлаго лѣса, величиной отъ 2 до 3 версть.

Ниже юр. Урьевскихъ на 4 версты, на протокѣ Ланги-пасоль—

устье р. Урья въ сору, ширина котораго до 2, а длина до 7 верстѣ. Ширина р. Урья 40 саж.; осенью эта рѣчка пересыхаетъ; протяженіе ея водою до 100 верстѣ.

Ниже этой рѣчки на 10 верстѣ находится верхнее устье протоки Чемъ-пасоль, а нижнее ея устье лежитъ на протокѣ Лаграмъ, ниже верхняго устья Лаграма на 2 версты. Ширина протоки Чемъ-пасола до 50 саж.; осенью она пересыхаетъ; протяженіе ея водою до 50 верстѣ.

Ниже верхняго устья на 5 верстѣ, съ правой стороны протоки Чемъ-пасоль находится устье рѣчки Чоманъ. Ширина ея 2 саж., протяженіе водою 7 верстѣ, осенью она пересыхаетъ. Низовье р. Чоманъ лежитъ въ сору на протяженіи 3-хъ верстѣ; отсюда рѣчка идетъ материкомъ, который подходитъ къ Агану между устьемъ послѣдняго и юр. Левкиными. На опушкѣ стоитъ кедровый лѣсъ, гдѣ чистятъ орѣхъ. Здѣсь—конецъ материка. По правую сторону р. Чоманъ и до р. Моховской, на протяженіи около 40 верстѣ мѣстность низменная, соровая, отдѣляющая только-что описанный материкъ отъ сосѣдняго западнаго. На этой соровой мѣстности встрѣчаются лишь незначительные лѣсные острова (Лукины борки, Банный, Широковъ, Хромовой) и незначительныя гривы, на которыхъ устроены *плохи* для ловли утокъ.

Протока Лаграмъ. На 5 верстѣ ниже юр. Бардаковыхъ находится обское нижнее устье протоки Лаграмъ, верхнее же ея устье лежитъ на р. Тромъ-Юганѣ, на 15 верстѣ ниже устья р. Агана. Длина протоки 8 верстѣ. Съвернѣе Оби въ 5-10 верстахъ протекаетъ р. Тромъ-Юганъ; устье ея находится на 12 верстѣ выше г. Сургута. На протяженіи отъ своего устья до протоки Лаграма р. Тромъ-Юганъ весьма извилиста; поэтому проѣздъ въ лодкѣ изъ г. Сургута въ мѣстность Тромъ-Югана производится по Оби, затѣмъ черезъ Лаграмъ, а въ большую воду тоже по Оби и черезъ Бабину протоку. Верхнее устье этой протоки расположено на 15 верстѣ выше дер. Широковой; длина протоки 6 верстѣ; отъ нея по р. Тромъ-Югану до Лаграма 15 верстѣ. При устьѣ Тромъ-Югана впадаетъ въ Обь р. Почекуйка, а на 7 верстѣ ниже ея—р. Черная; у устья этой послѣдней съ правой ея стороны материкъ подходитъ къ Оби мысомъ.

Рѣчка Моховская представляетъ правый притокъ Тромъ-Югана. Описаніе этой рѣчки см. въ главѣ IV „Бассейнъ р. Тромъ-Югана“.

Устье р. **Почекуйки** находится при устьѣ р. Тромъ-Югана. Ширина ея 15 саж., глубина по спадѣ водъ $\frac{1}{2}$ арш., протяженіе—60 верстѣ; вытекаетъ она изъ перваго озера, лежащаго на самоѣдской дорогѣ южнѣе озера Пильтанъ-Ларъ. У переѣзда изъ Сургута въ юр. Ермаковы, на 25 вер. выше устья, ширина ея 5 саж. Берега окаймлены неширокою, сажень въ 20, опушкою рѣдкаго мѣшанаго лѣса,—кедра, сосны, ели и пихты; кедръ чащевой, суховершинный.

Первое устье *р. Черной* находится выше Сургута на 1 вер., а второе—на 5 верстѣ, у Чернаго мыса. Это второе устье пересыхаетъ. Ширина *р. Черной*—50 саж., наименьшая глубина по спаду водъ—1 арш., протяженіе—80 верстѣ. Начало свое *р. Черная* беретъ изъ озера, расположеннаго по сосѣдству съ озеромъ Пильтангъ-Ларь, западнѣе самоѣдской дороги. На переѣздѣ изъ Сургута въ юрты Ермаковы, на 20 верстѣ выше устья, ширина ея—6 саж. Берега окаймлены неширокою, саж. до 50, опушкою мѣшанаго лѣса (кедръ, сосна, ель и пихта; лиственница вкраплена).

Отъ *р. Моховской* до *р. Почекуйки* и далѣе до *р. Черной*, всего на протяженіи въ длину до 20 и въ ширину отъ 3 до 15 верстѣ, идутъ сплошные сосновые бора, лѣсъ на которыхъ кондовый, строевой.

3. Отъ *р. Тромъ-Югана* до устья *р. Тукаскиной*.

Границы рѣчной долины и материка; лѣса.—Рѣчка Нимчимкина, Вынка-егань и Вачь-егань.—Рѣчка Пимь.—Рѣчка Ляминь.—Рѣчка Ясакива.—Протока Сытомина.—Рѣчка Тукаскина.

Отъ устья *р. Черной* (на 5 вер. выше Сургута) до юр. Сайгатиныхъ (на 25 вер. ниже Сургута), на протяженіи 30 вер., материкъ находится отъ Оби въ разстояніи отъ 1 до 4 вер., исключая Бѣлоярской пристани, гдѣ онъ касается Оби. Ширина материка не превышаетъ 10 верстѣ. Лѣсъ на немъ—кондовая спѣлая сосна. На этомъ 30 верстномъ протяженіи, на 8 верстѣ выше юр. Сайгатиныхъ, впадаетъ въ протоку Остяцкій-Живецъ незначительная, но рыбная рѣчка Калинина, протяженіемъ въ 10 верстѣ. Отъ юр. Сайгатиныхъ до середины протоки Тундринской (верхнее устье этой протоки находится выше с. Тундрина на 15, а нижнее—ниже на 4 вер.) материкъ отстоитъ отъ Оби на 10-15 вер.; граница его идетъ дугообразно и къ протоку онъ подходит полуверстнымъ мысомъ. Здѣсь онъ кончается. На протяженіи 2 верстѣ вглубь мыса—сырой кедровникъ, хотя встрѣчается и суховершинный. Ширина материка отъ юр. Сайгатиныхъ не превышаетъ 5 верстѣ. Лѣсъ на немъ—тоже спѣлая кондовая сосна.

На протяженіи отъ г. Сургута до устья *р. Пима* протекаютъ слѣдующія рѣчки: Нимчимкина,—что на протокѣ Митрохиной противъ дер. Пилюгиной, Вынка-егань—немного выше верхняго устья протоки Тундринской и Вачь-егань—выше нижняго устья протоки Тундринской на 10 в. (Свѣдѣнія объ этихъ рѣчкахъ изложены въ описаніи бассейна *р. Пима*).

Устье *р. Пима* лежитъ на 5 верстѣ ниже с. Тундринскаго. Отъ устья *р. Пима* до устья *р. Лямина*—10 верстѣ. При впаденіи этой послѣдней рѣчки, съ правой ея стороны, материкъ подходит близко къ Оби, а съ лѣвой—онъ идетъ въ 30 верстахъ отъ устья. Подробное описаніе этой рѣчки изложено особо.

Отъ устья *р. Лямина* до дер. Кушниковой материкъ тянется на 11 верстѣ, изъ которыхъ на протяженіи 3 верстѣ отъ устья онъ идетъ подлѣ Оби, а далѣе въ разстояніи до 3 верстѣ отъ нея. Ширина мате-

рика простирается до 8 версть. Лѣсъ на немъ сосновый, средневозрастный, сырой. Близъ деревни Кушниковой—небольшой островъ кедровника, длиною въ $1\frac{1}{2}$ версты и шириною въ 150 сажень. Отъ дер. Кушниковой, на протяженіи 20 версть, материкъ отстоитъ отъ Оби на 2-3 версты; затѣмъ, на протяженіи 5 версть, онъ подходитъ къ протоку Сытоминой и заканчивается на западѣ мысомъ у рѣчки Тукаскиной. Ширина материка въ этомъ послѣднемъ направленіи до 5 версть; по нему протекають р.р. Курать-Ега и Тукаскина.

Начало протоки Сытоминой лежитъ ниже деревни Кушниковой на 10 версть, а конецъ ея—выше юртъ Сахалинскихъ на 8 версть. Длина протоки около 30 версть; она судоходна въ теченіе всей навигаціи.

Рѣчка Курать-Ега (по русски „Ясакина“) впадаетъ въ р. Обь ниже устья р. Лямина на 6 версть и ниже пристани Нижне-Ляминской на 1 версту. Рѣчка вытекаетъ съ сѣвера изъ небольшого озера; длина ея до 15 версть. По берегамъ ея сосновый чащевой лѣсъ, годный только для дровъ. Вода въ этой рѣчкѣ не замираетъ, поэтому при устьѣ ея, во время замора р. Оби, промышляютъ рыбу мордами.

Рѣчка Тукаскина течетъ изъ болота съ востока и впадаетъ въ пр. Сытомину на 1 версту ниже зимнихъ юр. Тукаскиныхъ; протяженіе ея до 40 версть. Въ нее впадаютъ слѣдующіе три притока: съ лѣвой стороны р. Полонъ-Соготъ-Ега, въ 6 верстахъ отъ устья, текущая изъ небольшого озера съ востока на западъ; съ правой стороны р. Таранъ-Ега, выше устья рѣчки Полонъ-Соготъ-Ега на 8 версть, текущая тоже изъ небольшого озера, съ сѣвера на югъ; наконецъ, р. Мотъ-Ега,—выше устья р. Таранъ-Ега на 5 версть,—течетъ изъ болота съ сѣвера на югъ. Длина этихъ притоковъ незначительна. Мѣстность въ области этихъ рѣчекъ вообще болотистая, хотя встрѣчаются острова и гривы сосноваго лѣса, но лѣсъ на нихъ годенъ только для дровъ; также есть и острова кедроваго неплодоноснаго лѣса, на которыхъ почва сырая, покрытая болотнымъ мхомъ и богульникомъ. Отъ юртъ Тукаскиныхъ до р. Лямина считается 35-40 версть. На этомъ разстояніи на 7 версть—мѣстность соровая, затѣмъ, далѣе—низменная, болотистая, покрытая низкорослой сосной, и только къ самому Лямину материкъ возвышенный, шириной въ 7-10 версть; грунтъ на немъ песчаный, лѣсъ—чистый, мѣшанный: сосна, кедръ, ель, береза и лиственница. Материкъ весьма высокъ, но во всякомъ случаѣ ниже Самаровской горы.

4. Отъ устья р. Тукаскиной до устья р. Иртыша.

Граница рѣчной долины и материка, лѣса—Рѣчка Сахалинская,—Протока Старица.—Протока Лобить-Лорна.—Рѣчки: Балинская, Васкина, Анды-Ега, Евъ-Ега, Гусарева, Саньяхъ и Вочи-яхъ.—Протока Сѣверная и рѣчка Пріяхъ.

Отъ р. Тукаскиной до р. Назыма—материкъ низменный, болотистый, перерѣзанный рѣчками, по которымъ группируются лѣсные острова, со-

стоящіе изъ узкихъ гривъ, чередующихся съ болотами. Материкъ отстоитъ отъ Оби въ разстояніи 5-15 верствъ. Отъ юр. Сахалинскихъ до юр. Нялинскихъ граница материка находится на 8 верствъ сѣвернѣе протоки Лобыть-Лорны; далѣе до р. Назыма границу составляетъ протока Сѣверная и, наконецъ, отъ р. Назыма до р. Иртыша возвышенный материкъ идетъ подлѣ самой Оби.

По нѣкоторымъ рѣчкамъ на гривахъ растеть строевой пиловочный кондовый лѣсъ. Строевой матеріаль на мѣру до 4 саж., 6-7 вершковъ въ отрубѣ. Почва на гривахъ—песокъ. Болота преимущественно торфяныя; по нимъ встрѣчается мелкій корявый соснякъ. Покровъ почвы: зеленый мохъ, ягодникъ и, мѣстами, богульникъ, а на болотахъ—бѣлый мохъ и морошка. Подлѣсокъ: рябина, черемуха и раakitникъ. Мѣстность между Обью и материкомъ соровая и луговая; по ней встрѣчаются лѣсные острова мѣшаного, хвойно-лиственного дровяного лѣса.

Въ этомъ районѣ протекають слѣдующія рѣчки и протоки.

Рѣчка Сахалинская. Эта рѣчка впадаетъ въ рѣку Обь у лѣтнихъ юртъ Сахалинскихъ, выше зимнихъ на 4 версты. Ширина ея 4 саж., глубина до 1 арш. и протяженіе около 40 верствъ. На 20 верствъ выше устья она принимаетъ справа незначительный притокъ, длиною въ 10 вер., вытекающій изъ небольшого озера, отъ котораго до р. Лямина 20 верствъ. Рѣчка Сахалинская беретъ начало изъ болота, съ сѣверо-востока. Русло рѣчки и ея притока супесчаное; по берегамъ ихъ—гарь, старый лѣсъ посохъ, а взамѣнъ его растеть молоднякъ березы и сосны. Хотя въ бассейнѣ этой рѣчки и встрѣчаются острова съ сосновымъ лѣсомъ, но лѣсъ чащевой и годенъ только для дровъ; строевой сосны нѣтъ вовсе. Мѣстность вообще болотистая, а отъ устья вверхъ по рѣчкѣ—на 8 верствъ соровая.

Протока Лобыть-Лорна. Верхнее устье ея находится съ правой стороны Оби выше юртъ зимнихъ Сахалинскихъ на 3 версты, а нижнее лежитъ на протокѣ Старицѣ, на 3 версты выше юр. Нялиныхъ; тутъ же и устье р. Саньяхъ, которая впадаетъ въ протоку Лобыть-Лорну. У деревни Скрыпуновой протока Лобыть-Лорна соединяется съ протокой Старицей. Ширина протоки Лобыть-Лорны 50 и глубина отъ 3 до 5 саж., протяженіе—около 90 верствъ; въ большую воду по ней можетъ пройти пароходъ; осенью протока мѣстами пересыхаетъ.

Протока Старица. Протока, на протяженіи между с. Селяровскимъ и юр. Нялинскими, съ правой стороны Оби, лежащая южнѣе протоки Лобыть-Лорны, извѣстна подъ общимъ именемъ Старицы. Верхнее устье ея находится съ правой стороны Оби, выше с. Селяровскаго на 3 версты, а нижнее—ниже юртъ Нялинскихъ тоже на 3 версты. Ширина этой протоки 100, и глубина 4-6 сажень; протяженіе ея около 50 верствъ; въ большую воду по ней можетъ пройти пароходъ; осенью протока мѣстами пересыхаетъ.

Въ протоку же Лобыть-Лорну впадаютъ справа слѣдующія рѣчки:

Р. Балинская, шириной въ 10 и глубиной до 3 сажень, протяженіемъ въ 80 версть. Устье ея лежитъ на Оби, на 3½ версты ниже юртъ Балинскихъ и выше села Селіаровскаго на 5 вер. (юрты Балинскія отъ Оби въ 3 вер.). Начало свое она беретъ на сѣверо-западѣ. Берега ея окаймлены опушкою хвойно-мѣшанаго строевого лѣса,—кедра 0,5, сосны 0,4 и ели 0,1; опушка не сплошная, а гривами, ширина которыхъ достигаетъ одной версты.

Р. Васкина (Суметь-Ега). Ширина этой рѣчки 6-8 и глубина до 3 саж.; протяженіе ея 15 вер. Устье ея находится ниже с. Селіаровскаго на 6 версть; лодкою проѣздъ возможенъ на 2 версты; начало она беретъ изъ болота. Берега рѣчки окаймлены опушкою мѣшанаго лѣса: кедр (кедръ суховершинный), сосны, ели, березы и осины. Отъ устья въ 2 верстахъ по правому берегу рѣчки тянутся по направленію къ р. Енды-Ега сосновыя гривы строевого лѣса; лѣсъ по лѣвому берегу рѣчки—сосновый, дровяной. Рыба, щука и окунь,—добывается только зимой, мордами.

Р. Анды-Ега. Ширина этой рѣчки 8-10 и глубина 1-4 саж.; протяженіе ея 30 вер. Устье—нѣсколько ниже юртъ Чебуковыхъ и ниже р. Васкиной на 7 версть. Лодкою проѣздъ возможенъ на 3 версты. Начало рѣчка беретъ изъ озера. На 4-5 в. вверхъ отъ устья—мѣстность соровая; лѣсныхъ заломовъ по рѣчкѣ нѣтъ, берега невысокіе и съ обѣихъ сторонъ окаймлены узкой опушкою мѣшанаго лѣса: кедр (кедръ суховершинный), сосны, ели и березы (кедра больше); за опушкой, въ ширину отъ рѣчки до 1 версты, идетъ болотная кайма съ мелкимъ и корявымъ березнякомъ и соснякомъ; за этой каймой по обѣ стороны рѣчки тянутся сосновыя гривы въ направленіи съ запада на востокъ, шириной отъ 50 до 200 сажень. Гривы эти проходятъ на сѣверъ на протяженіи 10-15 в. Лѣсъ на нихъ строевой, чистый, кондовый. Изъ рыбъ попадаются щука и окунь. При устьѣ на омутахъ рыбу лѣтомъ ловятъ неводомъ, а зимой—мордами; добываютъ около 100 пудовъ.

Р. Евз-Ега. Устье ея находится выше юр. Майковыхъ на 4 версты, ниже рѣчки Анды-Ега—на 15 версть. Ширина рѣчки 10, глубина 3 саж., протяженіе 70 версть.

При устьѣ съ лѣвой стороны подходитъ материковый островъ, лѣсъ на которомъ—чащевая сосна. По правую сторону мѣстность болотная, съ небольшими гривами низкорослой сосны. Мѣстами берега окаймлены боровыми гривами, на которыхъ - строевая сосна въ 6-7 вер. толщины. Рыба,—щука и окунь,—добывается весною и зимой.

Р. Гусарева. Устье этой рѣчки находится на 2 версты ниже деревни Скрыпуновой и на 6 вер. ниже р. Евз-Ега; ширина ея 7 саж., глубина 3 саж., протяженіе 15 вер. Рѣчка протекаетъ по болитистой мѣстности; лѣсовъ по ней нѣтъ, исключая мелкаго коряваго березняка и сосняка.

Р. Саньяхъ. Устье этой рѣчки находится выше юр. Нялинскихъ на 3 версты; ширина ея 15 и глубина до 2 саж., протяженіе 70 вер. Лодкою проѣздъ возможенъ на 50 версть. Берега рѣчки окаймлены гривами частью хвойно-мѣшанаго лѣса, частью чистой сосны; встрѣчается и лиственница. Лѣсъ толщиной отъ 4 до 8 вершк., попадаетса и строевой. За гривами идутъ болота, на которыхъ встрѣчаются небольшіе острова кедроваго лѣса.

При устьѣ рѣчки расположены 3 лѣсныхъ острова: по лѣвую сторону (4×4 в.) островъ „Щацевитой“, лѣсъ на которомъ сосна и кедръ. По правую сторону—два острова Нялинскихъ въ 8×4 и 5×2 в.; первый состоитъ изъ молодняка березы и кедра, а второй изъ строевой сосны. Съ вершины р. Саньяха идетъ болотомъ 60-верстный переѣздъ на р. Ляминь.

Изъ рыбъ въ Саньяхѣ попадаютса щука и окунь; осенью промышляютъ рыбу неводомъ, а зимой—мордами; всего добываютъ отъ 300 до 700 пуд.

Р. Вочи-Яхъ—лѣвый притокъ р. Саньяха. Устье р. Вочи-Яхъ находится на 1 версту выше устья Саньяха; ширина ея 7, глубина 3 саж., протяженіе 20 версть. Проѣздъ возможенъ лодкою на протяженіи 10 версть. Рѣчка протекаетъ по болотистой мѣстности; лѣсовъ по ней нѣтъ, исключая мелкаго коряваго березняка и сосняка.

Протока Сѣверная (Уны-насолъ). Верхнее устье этой протоки находится на верхнемъ концѣ Нялинской Старицы, а нижнее—на р. Назымѣ, выше устья послѣдняго на 3 версты. Въ эту протоку выше нижняго устья на 20 в. впадаетъ справа рѣчка Пріяхъ. Протока Сѣверная составляетъ границу материка.

Рѣчка Пріяхъ. Устье этой рѣчки расположено въ сору (величина 5×10 в.), на протокъ Сѣверной, на 5 вер. выше лѣтнихъ юртъ Чечулинскихъ. Ширина ея 7 саж.; осенью она пересыхаетъ и остается лишь ручей; протяженіе рѣчки 80 версть. Въ разливъ лодкою возможенъ проѣздъ до 20 версть. Вершина рѣчки лежитъ на сѣверо-востокъ. Берега ея крутые, низкіе, легко затопляемые на 25 версть отъ устья; далѣе до вершины они закрыты ярами.

На рѣчной, прибрежной опушкѣ—дровяной лѣсъ, кедръ, ель и сосна. За опушками, къ рѣкамъ Назыму и Саньяху, идутъ болота съ узкими лѣсными гривами, на которыхъ, по бывшей гари, возобновилась сосна.

Въ р. Пріяхъ водится рыба: чебакъ, окунь и щука, которую ловятъ мордами.

Г л а в а II.

Бассейнъ рѣки Ваха.

Географо-топографическій очеркъ.—Ваховскіе лѣса.—Экономическое состояніе населенія.

Упадокъ экономическаго благосостоянія населенія Ваховскаго края давно уже обращалъ на себя вниманіе, какъ губернской администраціи, такъ и спеціалистовъ изслѣдователей.

Бывшимъ Tobольскимъ Губернаторомъ Г. Князевымъ я былъ приглашенъ принять непосредственное участіе въ комиссіи, образованной спеціально съ цѣлью изысканія мѣръ, которыя могли бы быть предприняты для возможнаго улучшенія матеріальнаго положенія ваховскихъ инородцевъ. Признавая необходимымъ изучить на мѣстѣ дѣйствительное матеріальное положеніе инородцевъ Ваховскаго края, причины упадка ихъ благосостоянія и способы поднятія послѣдняго, я весною 1898 года предпринялъ поѣздку въ этотъ край. Эта поѣздка дала мнѣ возможность составить понятіе объ этомъ краѣ по личнымъ впечатлѣніямъ, независимо отъ опроса до 200 отдѣльныхъ хозяевъ и тѣхъ данныхъ по этому вопросу, какія мною были собраны ранѣе. Зимой 1900 года я посѣтилъ Ваховскій край вторично. По вышеизложеннымъ причинамъ описаніе бассейна р. Ваха произведено мною болѣе подробно, чѣмъ описаніе другихъ районовъ.

1. Географо-топографическій очеркъ.

Р. Вахъ отъ устья до с. Ларьятскаго.—Р. Коликъ-егань.—Р. Сабунь.—Р. Вахъ отъ с. Ларьятскаго до устья р. Куль-егана.—Верхнее теченіе р. Ваха отъ слиянія его истоковъ до впаденія въ него р. Куль-егана.—Р. Куль-егань.

Бассейнъ рѣки Ваха совсѣмъ неизслѣдованъ. Болѣе подробный картографическій матеріаль имѣется только для части Ваха до устья р. Куль-егана. Дальше села Ларьятскаго, ни въ одинъ изъ притоковъ Ваха не проникалъ культурный человѣкъ, кромѣ священника, а изъ мѣстныхъ властей—только родовые старшины. Никто не дѣлалъ никакихъ попытокъ ознакомиться съ краемъ хотя бы путемъ разспросныхъ свѣдѣній. Въѣздъ торговымъ людямъ въ притоки и въ Вахъ выше села Ларьятскаго воспрещенъ.

Ежегодно въ с. Ларьятскомъ бываютъ двѣ ярмарки: весною, въ концѣ мая или началѣ іюня, и зимою, въ декабрѣ; на эти ярмарки съѣзжаются въ Ларьятъ за малыми исключеніями почти всѣ инородцы, проживающіе выше этого села и по р. Сабуну, т. е. болѣе половины населенія, подвѣдомственнаго Ларьятской инородной управѣ. Кромѣ того, въ концѣ августа бываетъ еще частный сборъ инородцевъ и съѣздъ торговцевъ. Зимой отсюда вывозится исключительно пушнина; весною—пушнина, незначительная часть рыбы и кедроваго орѣха, а въ августѣ—исключительно кедровый орѣхъ.

Рѣка Вахъ—правый притокъ Оби; его устье находится приблизительно подъ $60^{\circ} 52'$ с. ш. и $46^{\circ} 55'$ в. д. отъ Пулковскаго меридіана, въ 12 верстахъ выше юртъ П.-Вартовскихъ. Вахъ беретъ начало въ Енисейской губерніи двумя истоками; ниже ихъ слиянія онъ имѣетъ ширину до 5 саж. Отъ этого пункта до впаденія въ него р. Куль-егана,

32

гдѣ ширина р. Ваха около 50 саж., и далѣе до с. Ларьятскаго, гдѣ ширина его 60 саж., общее направленіе его теченія юго-западное, а отъ села Ларьятскаго до устья—западное. Вахъ въ низовьѣ имѣетъ ширину до 200 саж., длина занимаемой имъ долины 470 верстѣ, а длина его теченія 700 верстѣ. Рѣка эта имѣетъ очень быстрое теченіе и весьма крутые и извилистые повороты. По ней ходитъ однажды въ лѣто до с. Ларьятскаго пароходъ съ грузомъ казенной муки. Пароходство возможно и выше этого пункта, до р. Корольки.

При юртахъ Нижне-Вартовскихъ имѣется хлѣбозапасный магазинъ, а ниже юртъ, въ 3-хъ верстахъ—дровяная пароходная пристань. Это начальный пунктъ, съ котораго отправляются на Вахъ въ лодкѣ; до этого пункта, отъ Сургута—250 верстѣ—можно доѣхать на пароходѣ въ сутки, выславъ предварительно впередъ лодку, если не имѣется въ виду достать ее въ юртахъ Нижне-Вартовскихъ, у проживающихъ тамъ двухъ русскихъ торговыхъ людей.

Ваховскій край, управляемый Ларьятскою инородною управою, во главѣ которой стоитъ инородческій старшина съ кандидатами, подраздѣляется на 4 волости, управляемыя въ свою очередь родовыми старостами. Территорія каждой изъ этихъ 4-хъ волостей имѣетъ опредѣленныя границы.

Лумпокольская волость съ 26 населенными пунктами (21 по Ваху, 5—по Коликъ-егану) простирается отъ юртъ Палинскихъ, расположенныхъ на 150 верстѣ выше устья р. Ваха, до с. Ларьятскаго,—включая сюда и притокъ Ваха, рѣку Коликъ-еганъ.

Ларьятская волость съ 5 населенными пунктами идетъ отъ с. Ларьятскаго до устья р. Куль-егана.

Сабунская, съ 6-ю населенными пунктами, расположена по р. Сабуну.

Куль-еганская съ 13 населенными пунктами (7 по р. Куль-егану и 6 по р. Ваху) лежитъ по р.р. Куль-егану и верхнему теченію Ваха, выше устья Куль-егана, въ предѣлахъ не только Тобольской, но и Томской и Енисейской губерній.

Все почти населенные пункты расположены по берегамъ рѣкъ, при устьяхъ впадающихъ въ нихъ притоковъ. При этомъ ваховскихъ остатковъ можно встрѣтить не только на территоріи Юганской, Локосовской и Лумпокольской инородныхъ управъ Сургутскаго уѣзда, но и на территоріи Нарымскаго края, а инородцы Лумпокольской волости давно осѣли въ низовьѣ Ваха, на территоріи Локосовской управы, въ первыхъ пяти населенныхъ пунктахъ, считая отъ устья; здѣсь ихъ болѣе, чѣмъ родовичей.

Для удобства описанія я подраздѣлилъ Ваховскій край на слѣдующіе 6 географическихъ районовъ: 1) р. Вахъ отъ устья до с. Ларьятскаго, 2) р. Коликъ-еганъ, 3) р. Сабунъ, 4) Вахъ отъ с. Ларьятскаго до устья р. Куль-егана, 5) верхнее теченіе Ваха отъ слиянія его истоковъ до впаденія въ него р. Куль-егана, 6) р. Куль-еганъ.


1 районъ. Рѣка Вахъ отъ устья до с. Ларьятскаго.

Вахъ отъ устья до с. Ларьятскаго лежитъ приблизительно на протяженіи трехъ градусовъ долготы (145 верстъ), то касаясь 61-й параллели, то переходя за нее въ сѣверномъ и южномъ направленіяхъ. По тщательному измѣренію этого разстоянія на картѣ, длина теченія Ваха составляетъ 320 верстъ.

На проѣздъ мой весною 1898 г. съ устья р. Ваха (правильнѣе отъ юртъ Пижне-Вартовскихъ) до с. Ларьятскаго противъ теченія въ большомъ каюкѣ о шести гребцахъ потребовалось почти 5 сутокъ,—собственно на проѣздъ—четверо (97 ч. 5 м.) да на остановки около однихъ сутокъ (25 ч. 10 м.). Благодаря высокому поднятію весеннихъ водъ не было необходимости вездѣ подниматься по рѣкѣ (что весьма затруднительно при быстромъ теченіи Ваха), а представлялось возможнымъ плыть ея долиною по разливамъ: сорамъ, *корамъ*, протокамъ и *прямицамъ*, гдѣ теченіе воды тихое; вслѣдствіе этого путь сократился и въ пространствѣ и во времени. Во время пути замѣчено, что гребцы ровнымъ ходомъ дѣлають въ минуту 40 взмаховъ веслами (размѣръ взмаха—2½ аршина), что составляетъ ходу 4 версты въ часъ. Если плыть мѣстами, гдѣ теченіе тихое, то этотъ расчетъ, пожалуй, вѣренъ; но, принимая во вниманіе, что р. Вахомъ и входами въ прямицы лодка не можетъ двигаться на весь размѣръ взмаха весла вслѣдствіе быстроты теченія, слѣдуетъ припятъ среднюю скорость хода не 4, а 3 версты въ часъ. На основаніи вышеприведеннаго расчета кратчайшее разстояніе водою между юртами Пижне-Вартовскими и с. Ларьятскимъ—290 верстъ. Въ проѣздъ мой зимою, въ ноябрѣ и декабрѣ 1902 года, сухопутное разстояніе между этими пунктами опредѣлялось въ 270 верстъ.

На этомъ протяженіи Вахъ, кромѣ мелкихъ рѣчекъ, принимаетъ въ себя справа значительныя рѣчки, Шюкось-Яхъ-еганъ и Ига-еганъ, и двѣ большія рѣки, Коликъ-еганъ и Сабунъ; здѣсь расположено 26 инородческихъ постоянныхъ (зимнія юрты) населенныхъ пунктовъ, считая въ томъ числѣ и выселки (одиночныя юрты), въ которыхъ проживаютъ отдѣльные хозяева, выселившіеся изъ большихъ юртъ.

Р. Вахъ въ предѣлахъ означеннаго района съ весьма крутыми и извилистыми поворотами и довольно возвышенными, а мѣстами даже живописными берегами. Протекаетъ она долиною, ширина которой отъ 5 до 15 верстъ. Материкъ то касается Ваха, то удаляется отъ него на 5—10 верстъ. Что касается долины Ваха, то послѣдняя представляетъ ровно-волнистую поверхность, имѣющую незначительныя впадины. Холмы покрыты лѣсомъ, а пространство между ними, затопляясь въ половодье водою, образуетъ непрерывный водный бассейнъ. Холмы этой долины,—то въ видѣ гривъ, то въ видѣ острововъ,—покрыты хвойнымъ лѣсомъ. Здѣсь встрѣчаются чистые кедровники и сосновые бора, по преимуще-



ственно лѣсъ представляет собою смѣшанныя насажденія съ господствомъ кедра (кедръ, сосна и ель съ примѣсью пихты). Лиственница не встрѣчается. Подлѣсокъ состоитъ изъ черемухи, рябины и шиповника. Кедровники, преимущественно чащевые, встрѣчаются повсемѣстно; въ нихъ чистятъ орѣхъ не только сами владѣльцы, но и населеніе рѣки Коликъ-егана.

Съ устья Ваха до юртъ Мало-Тарховыхъ идутъ по обѣ стороны, почти во всю ширину долины сора. Отъ юртъ М.-Тарховыхъ до р. Коликъ-егана, по ту и другую сторону Ваха, встрѣчаются кора, а подлѣ самой рѣки—небольшіе сора. На 10 верстъ ниже юртъ Коликъ-еганскихъ—прямца съ Ваха на р. Коликъ-еганъ; длина ея 3 версты, а верхнее устье выше устья р. Коликъ-егана на 2 версты. На 10 верстъ выше юртъ Коликъ-еганскихъ, съ правой стороны, р. Вахъ образуетъ луку до 15 верстъ, которую объѣзжаютъ по прямой, называемой „Коликъ-еганскимъ прокопомъ“. Длина прямой менѣе версты, въ томъ числѣ прокопа—30 саж. Въ этой прямой на прокопѣ теченіе настолько быстро, что каюкъ приходится тащить бечевой. На 1 версту выше юртъ Гавриіла Кыкина, съ правой стороны Ваха идетъ протока „Старый Вахъ“; длина ея 7 верстъ. Лука Ваха въ этомъ мѣстѣ имѣетъ 15 вер. длины. Напротивъ юртъ Афоньки-сотника, съ правой стороны Ваха находится прямца около 2-хъ верстъ длиною,—въ томъ числѣ расчищеннаго отъ карчей мѣста около 50 саж.; здѣсь, какъ и по Коликъ-еганскому прокопу, теченіе быстрое и каюкъ тоже приходится тащить бечевой. Отъ рѣки Коликъ-егана и до рѣки Лабазъ-еганской, по обѣ стороны Ваха встрѣчаются кора, а подлѣ самой рѣки—небольшіе сора. Отъ рѣки Лабазъ-еганской до с. Ларятскаго тоже есть кора и небольшіе сора. Въ годы высокаго подъема водъ долина здѣсь заполняется настолько, что по ней становится возможнымъ проѣздъ въ каюкъ.

Принимая протяженіе долины Ваха въ 150 вер., а ширину ея въ среднемъ до 8 верстъ, получимъ площадь, занимаемую долиною, въ 1200 кв. верстъ. Если хотя $\frac{1}{10}$ этой площади покрыта лѣсомъ, что весьма вѣроятно, то оказывается, что долина Ваха заключаетъ въ себѣ лѣсовъ около $12\frac{1}{2}$ тысячъ десятинъ.

Долина рѣки Ваха заключена между двумя возвышенностями, которыя называются здѣсь материками.

Съ правой стороны Ваха, отъ его устья до рѣки Нюкосъ-Яхъ-еганъ, на протяженіи по прямому направленію въ 25 вер., на материкѣ имѣется лѣсъ—молоднякъ березы, осины, кедра и сосны, до 4 вершк. толщиною. Материкъ этотъ противъ устья Ваха не широкъ, выше же онъ тянется къ сѣверу до Аганскаго материка.

Отъ рѣки Нюкосъ-Яхъ-еганъ до рѣки Коликъ-еганъ, на протяженіи по прямому направленію до 30 верстъ, лѣсъ на материкѣ гривами, строевой, кодовый: кедръ, лиственница, сосна, береза, изрѣдка ель и пихта,

толщиною отъ 4-хъ до 10-ти вершковъ. Материкъ этотъ простирается далеко на сѣверъ, составляя съ Аганскимъ материкомъ одно цѣлое. Здѣсь занимается промысломъ бѣлки большинство ваховскихъ остяковъ.

Отъ рѣчки Коликъ-егана до рѣчки Лабазъ-еганской, на протяженіи по прямому направленію до 50 верстъ, а въ ширину отъ 1 до 5 верстъ, материкъ покрытъ преимущественно сѣлымъ кедровымъ лѣсомъ съ примѣсю сосны. Встрѣчаются суховершинные лѣса и молодняки по бывшей гари.

Отъ рѣчки Лабазъ-еганской материкъ, нигдѣ не касаясь Ваха, исключая лѣтнихъ юртъ Лабазъ-еганскихъ, проходитъ непрерывною полосою отъ 1 до 5 верстъ въ ширину вверхъ, до соединенія съ лѣвобережнымъ материкомъ р. Сабуна и вмѣстѣ съ послѣднимъ составляетъ протяженіе въ 50 верстъ. Лѣсъ на этомъ материкѣ хвойный, мѣшанный, съ господствомъ кедра, но есть и чистые сосновые бора. Въ общемъ лѣсъ сѣлый, строевой. Между этимъ материкомъ и Вахомъ въ годы высокаго подъема водъ вся мѣстность затопляется и становится возможнымъ проѣздъ по ней въ каюкѣ, минуя Вахъ. Сѣвернѣе описаннаго материка тянется полоса болотъ, шириною до 1-2 верстъ; на нихъ встрѣчаются кедровыя гривы; наконецъ, далѣе на сѣверъ—чистыя болота до Пуровскаго материка.

Лѣвобережный материкъ рѣчки Ваха начинается у протоки Ваховской-пасоль, къ которой онъ подходит на 15 верстъ выше ея нижняго устья. Отъ этого пункта приблизительно до юртъ Кирилкиныхъ, на протяженіи 40 верстъ, лѣсъ на материкѣ на первыхъ 10 верстахъ сѣлый, кедровый, строевой, толщиною въ 4-9 вершковъ; изрѣдка здѣсь встрѣчается сосна. Здѣсь инородцы чистятъ орѣхъ. Далѣе, на протяженіи 10 верстъ молоднякъ березы, сосны, кедра и ели. Затѣмъ, на протяженіи слѣдующихъ 10 верстъ—лѣсъ кондовый, строевой: кедръ, сосна и береза въ 4-10 вершковъ толщиною. Наконецъ, до юртъ Кирилкиныхъ, на протяженіи послѣднихъ 10 верстъ,—молоднякъ березы, сосны, кедра и ели. Ширина материка на этомъ протяженіи не превышаетъ 8 верстъ.

Отъ юртъ Кирилкиныхъ до юртъ Люкъ-Пай, на протяженіи по прямому направленію до 75-ти верстъ, на материкѣ имѣется лѣсъ хвойный, мѣшанный, съ господствомъ кедра, толщиною отъ 4 до 10 вершковъ. Ширина материка на этомъ протяженіи—отъ 5 до 15 верстъ.

Отъ юртъ Люкъ-Пай до с. Ларьятскаго, на протяженіи по прямому направленію до 30-ти верстъ, на материкѣ—молоднякъ березы, кедра и сосны. Этотъ молоднякъ протянулся на югъ до вершины р. Назинскій-еганъ, приблизительно верстъ на 30. Въ немъ встрѣчаются уцѣлѣвшія отъ пожара гривы сырораствующаго строевого мѣшаннаго лѣса: кедра, ели съ пихтой и сосны, толщиною въ 5-10 вершковъ. Инородцы бѣлку промышляютъ на этихъ гривахъ, а затѣмъ въ опушкѣ р. Назинскій-еганъ; отсюда они иногда выходятъ на р. Обь, въ юрты Верхне-Вартовскія.

2 районъ. Рѣка Коликъ-еганъ.

Рѣка Коликъ-еганъ беретъ начало изъ водораздѣльнаго болота, лежащаго между Пуровскимъ и Аганскимъ материкомъ, и, протекая почти съ сѣвера на югъ, съ восточной стороны Аганскаго материка, гдѣ она мѣстами касается его, впадаетъ въ рѣку Вахъ съ правой его стороны, выше устья на 116 верстъ. Ширина р. Коликъ-егана въ низовьѣ по спадѣ воды 60 саж., кратчайшее, отъ истоковъ до устья протяженіе—200 верстъ, а длина его теченія 230 верстъ. Русло песчаное, съ мелкимъ камнемъ, среди котораго однако попадаются экземпляры до полуаршина въ діаметрѣ. Подъемъ воды весною бываетъ до 2-хъ саж., а наименьшая глубина осенью— $\frac{1}{2}$ аршина. Рѣка эта съ весьма крутыми поворотами; она имѣетъ каменные пороги. Берега Коликъ-егана выше ваховскихъ. Они окаймлены лѣсными гривами хвойно-мѣшанаго лѣса,—ели, кедра, пихты, березы и осины. Подлѣсокъ состоитъ изъ черемухи, рябины, черной смородины и шиповника. Ель здѣсь достигаетъ значительной высоты, а черемуха встрѣчается древовидная, до 6 вершк. толщиною. Эти гривы не широки, за ними—болота, а за болотами съ правой стороны—Аганскій материкъ съ мѣшаннымъ на немъ лѣсомъ, а съ лѣвой стороны—боръ. Какъ уже сказано, Коликъ-еганъ протекаетъ съ восточной стороны Аганскаго материка, поэтому и всѣ притоки впадаютъ въ него съ лѣвой стороны.

Первый притокъ, рѣчка *Синте-еганъ*, впадаетъ въ р. Коликъ-еганъ приблизительно въ 40 верстахъ отъ ея истока. Ширина этой рѣчки—5 сажень.

Р. Куломъ-еганъ (30 в., 5 саж. ширины) ниже предыдущей на 10 верстъ. Р. Коликъ-еганъ ниже устья этой рѣчки имѣетъ ширины 12 саж.

Р. Сунэ-еганъ (ширина 5 саж.) ниже предыдущей на 10 верстъ.

Р. Огоръ-Ыги (ширина 12 саж., вытекаетъ съ Пуровскаго материка) ниже предыдущей на 18 верстъ.

Р. Лумъ-еганъ (ширина 12 саж., короче предыдущей) ниже рѣчки Огоръ-Ыга на 25 верстъ.

Незначительная *рѣчка Малкоголъ-еганъ* ниже предыдущей на 2 версты.

Незначительная *рѣчка Махсадко-еганъ* ниже предыдущей на 9 в.

Р. Ай-Коликъ-еганъ ниже предыдущей на 32 версты.

Р. Юкконъ-еганъ ниже предыдущей на 35 верстъ.

Затѣмъ, отъ р. Юкконъ-егана до устья рѣки Коликъ-егана 19 верстъ.

Въ верхнемъ теченіи р. Коликъ-егана и въ бассейнахъ рѣчекъ Синте-егана, Куломъ-егана, Сунэ-егана и Огоръ-Ыги соровъ нѣтъ, а встрѣчаются мелкія озера безъ рыбы. Въ бассейнѣ р. Лумъ-егана есть сора, въ которыхъ добываютъ весною язя. Между р.р. Ай-Коликъ-еганъ и Юкконъ-еганъ соровъ почти нѣтъ, но зато есть рыбные урны, въ ко-

34

торыхъ рыбу добываютъ неводомъ, загородивъ предварительно выходъ изъ урья въ рѣку запоромъ. Въ Сартамъ-урьѣ иногда въ одну тоню попадаетъ по цѣлому *обласу* рыбы, при чемъ встрѣчаются щуки громаднѣхъ размѣровъ.

По р. Коликъ-егану рыбу добываютъ неводами и мордами при помощи сплошныхъ загражденій, устраиваемыхъ въ мелкихъ рѣчкахъ и урьяхъ, и сѣтями—въ сорахъ. Водяную птицу, утку добываютъ весною *перевьсомъ* и лѣтомъ во время линяшя.

По Коликъ-егану имѣется 5 населенныхъ пунктовъ.

Первыя отъ истока—зимнія юрты Куломъ-еганъ-пуголь (3 юрты) расположены въ сосновомъ бору съ лѣвой стороны рѣчки Куломъ-еганъ, въ 1 верстѣ отъ нея, ниже истока р. Коликъ-егана приблизительно на 50 верстѣ и отъ ближайшаго населеннаго пункта въ бассейнѣ р. Агана, чума самоѣдовъ Ватиныхъ, близъ р. Нанкъ-еганъ,—въ 37 верстахъ. Лѣтнія юрты находятся на лѣвомъ берегу Куломъ-егана, противъ зимнихъ.

Юрты Сунэ-еганъ-пуголь (1 юрта) расположены въ томъ же сосновомъ бору, на лѣвомъ берегу р. Коликъ-егана, ниже предыдущихъ на 8 в.

Зимнія юрты Лумъ-еганъ-пуголь (Малкоиголь-пуголь) (3 юрты) расположены въ сосновомъ бору, съ лѣвой стороны р. Лумъ-еганъ, въ 1½ верстахъ отъ послѣдней, противъ ея устья, ниже предыдущихъ юртъ на 42 вер. Лѣтнія юрты—ниже зимнихъ на 3 версты; расположены онѣ въ сосновомъ бору при урьѣ, въ ½ верстѣ отъ рѣчки Коликъ-егана.

Юрты Варъ-Ентеръ-пуголь (1 юрта) расположены въ сосновомъ бору, съ лѣвой стороны р. Коликъ-егана, верстахъ въ 15-ти отъ него и въ 25-ти верстахъ отъ юртъ Сунэ-еганъ-пуголь и Лумъ-еганъ-пуголь.

Зимнія юрты Ай-Коликъ-еганъ-пуголь (3 юрты) расположены въ сосновомъ бору, съ лѣвой стороны отъ рѣчки Ай-Коликъ-егана, въ 1 верстѣ отъ него, ниже предыдущихъ юртъ на 40 верстѣ, а лѣтнія—на лѣвомъ берегу рѣчки, противъ зимнихъ.

Съ правой стороны р. Коликъ-егана, начиная отъ впаденія въ нее р. Синтэ-егана, простирается Аганскій материкъ, который на югъ проходитъ до р. Ваха, всего на протяженіи около 150 верстѣ. Аганскій материкъ отдѣляется отъ р. Коликъ-егана сорами и болстами, не превышающими 5 верстѣ въ ширину, мѣстами же онъ касается рѣчки на болѣе или менѣе значительномъ протяженіи, составляя ея правый берегъ. Въ верхнемъ концѣ этого материка, въ томъ мѣстѣ, гдѣ 24 ноября 1900 года мнѣ пришлось пересѣкать его съ запада на востокъ при слѣдованіи съ р. Агана на р. Коликъ-еганъ,—лѣсъ сырорастущій, мѣшанный, слѣбый и приспѣвающій: лиственница, сосна, кедръ, береза и изрѣдка—ель. Лѣсъ достигаетъ толщины: лиственница 8-12 в., сосна и кедръ 4-6 в., береза и ель 4 вершковъ.

На пространствѣ отъ устья р. Синтэ-егана до мѣстности ниже рѣчки Мохсадка-еганъ на 15 верстѣ, всего на протяженіи 85 вер. лѣсъ

на материкѣ молоднякъ сосны и березы, до 3-хъ вершковъ толщиной. Сосна по качеству строевая. Спѣлый сырорастущій лѣсъ тянется только по Аганскую сторону этого материка, въ ширину верстъ на 15. Тамъ встрѣчается кедръ, береза и ель. Кедръ, толщиною въ 6-12 вершковъ, годится на строевой матеріаль. Крупнаго лѣса болѣе, чѣмъ мелкаго.

Затѣмъ ниже, до р. Сартамъ-урья, на протяженіи 40 верстъ, лѣсъ на материкѣ сырорастущій, спѣлый,—кедръ, сосна, береза и осина. Кедръ и сосна до 8 вершковъ толщиною; встрѣчается чистый лѣсъ, годный на строевой матеріаль.

Наконецъ, ниже Сартамъ-урья и до р. Ваха, на протяженіи 20 верстъ, произрастаетъ молоднякъ по бывшей гари.

Отъ юртъ Юккенъ-егана начинается соръ, который соединяется съ правобережной долиной р. Ваха.

Всѣ сосновые бора расположены по лѣвую сторону р. Коликъ-егана.

Первый такой боръ, начинаясь на 1 вер. ниже р. Куломъ-егана, простирается внизъ по р. Коликъ-егану на 25 верстъ; онъ имѣетъ въ ширину отъ 2 до 6 верстъ. Лѣсъ въ этомъ бору—чистая строевая сосна, достигающая 8, 9 и 10 вершковъ толщины.

По обѣимъ сторонамъ р. Лумъ-егана тянутся съ правой ея стороны сосновые бора; начинаясь верстъ на 5 выше устья, они простираются вверхъ по рѣчкѣ на 40 верстъ, а въ ширину отъ 1 до 5 верстъ. Съ лѣвой стороны они проходятъ отъ самаго устья вверхъ по рѣчкѣ на протяженіи до 60 вер. и въ ширину тоже отъ 1 до 5 верстъ. На правобережныхъ борахъ находятся юрты Варъ-Ентеръ-пуголь. Юрты же Лумъ-еганъ-пуголь находятся на одномъ изъ самыхъ нижнихъ лѣвобережныхъ боровъ. Лѣсъ въ этихъ борахъ—спѣлая строевая сосна, при чемъ, по словамъ инородцевъ, въ лѣвобережныхъ борахъ стоитъ самый лучший лѣсъ изъ всѣхъ тѣхъ, какіе встрѣчаются по р. Коликъ-егану.

Далѣе, отъ лѣтнихъ юртъ Лумъ-еганъ-пуголь тянется на востокъ на 3 версты, а въ ширину на 1-2 вер. сосновый боръ, на которомъ—спѣлая строевая сосна.

Слѣдующій затѣмъ боръ начинается ниже предыдущаго на 1 версту и простирается вдоль р. Коликъ-егана на протяженіи до 4-хъ верстъ, оканчиваясь у р. Мохсадка-еганъ; ширина его до 2-хъ верстъ; лѣсъ въ этомъ бору молоднякъ сосны, березы и осины.

Наконецъ, болѣе или менѣе замѣтные сосновые бора расположены по р. Ай-Коликъ-егану, по Нанкъ-Урью, Сартамъ-Урью и р. Юкконъ-егану.

Въ этихъ сосновыхъ борахъ водится лѣсная птица, которую добываютъ *слотцами* и *ямами*; есть и брусника, по ея не собираютъ. Эти сосновые бора служатъ мѣстомъ пастбища оленей. Кедровники по р. Коликъ-егану мало эксплуатируются, — инородцы чистятъ орѣхъ по Ваху.

За сосновыми борами, расположенными по лѣвую сторону р. Коликъ-егана, идутъ болота и тундры, простирающіяся на востокъ до лѣво-бережныхъ материковыхъ гривъ р. Сабуна.

Весною 1898 г. я въ челнахъ поднимался по р. Коликъ-егану до впаденія въ него р. Ай-Коликъ-егана, гдѣ невдалекѣ расположены и юрты того же имени. Поэтому при вторичной моей поѣздкѣ въ ноябрѣ 1900 года внизъ по рѣкѣ, я отъ юртъ Ай-Коликъ-еганскихъ проѣхалъ на Вахъ не къ устью р. Коликъ-егана, а въ юрты Охтиурьевскія, расположенныя выше этого устья на 59 верстѣ. На всемъ этомъ протяженіи лежатъ болота, то покрытыя корявой низкорослой сосной, то чистыя, съ островами такой же сосны, то съ небольшими островами и единично разбросанными деревьями дровяной сосны до 4-5 вершк. толщины. На этихъ болотахъ немало встрѣчается материковаго характера гривъ мѣшанаго лѣса съ преобладаніемъ кедра. По пересѣченіи р. Юкконъ-егана, гдѣ у меня была почевка 28 ноября 1900 г., правобережная опушка этой рѣчки оказалась шириною до 3-хъ верстѣ; на ней лѣсъ мѣшаный: кедра—0,6; ели—0,2 и пихты съ березой по 0,1. Кедръ полукоцдовый, толщиною до 12 вершк. На строевой матеріалъ годно 9-12 арш. Наибольше кедровыхъ деревьевъ 8-ми вершковой толщины. На всемъ этомъ протяженіи нигдѣ въ мѣшаномъ лѣсу осины, лиственницы и сосны не встрѣчалось; послѣдняя растетъ здѣсь только на болотахъ.

3 районъ. Рѣка Сабунъ.

По рѣкѣ Сабуну мнѣ не приходилось быть, исключая небольшой поѣздки въ іюлѣ 1898 года, когда я поднялся вверхъ по рѣкѣ верстѣ на 20, да въ декабрѣ 1900 года я проѣхалъ съ р. Куль-егана отъ юртъ Лукунтухъ-пуголь на р. Сабунъ, въ юрты Ерганъ-еганъ-пуголь и обратно. Сабунскіе остья почти безоленные, и проѣздъ по этой рѣкѣ весьма затруднителенъ и почти невозможенъ. Данныя объ этой рѣкѣ собраны разспроснымъ путемъ.

Устье *рѣки Сабуна*—съ правой стороны Ваха, ниже села Ларьятскаго на 5 верстѣ. Ширина этой рѣки 70 саж., глубина 3 саж., протяженіе по прямому направленію 260 верстѣ. Весенній подъемъ воды въ Сабунѣ до 2½ сажень. Наименьшая глубина осенью—½ аршина. Русло Сабуна песчаное, а выше юртъ Ерганъ-еганъ-пуголь (140 верстѣ отъ устья) въ рѣкѣ встрѣчается мелкій камень.

По р. Сабуну соровъ совсѣмъ нѣтъ, исключая устья, мелкія озера встрѣчаются лишь въ низовьяхъ. Въ этой рѣкѣ водится по преимуществу щука и язь; встрѣчаются окунь, ершъ, налимъ и сорога.

Рѣка Сабунъ принимаетъ въ себя 6 болѣе или менѣе значительныхъ притоковъ, по 3 съ каждой стороны.

Р. Котокъ-еганъ—правый притокъ, выше устья рѣки Сабуна на 25 вер.; имѣеть ширину 10 саж., глубину $\frac{1}{4}$ арш., протяженіе 60 версть (4 осеннихъ дня ходу на лыжахъ).

Р. Чигомъ Сесъ—лѣвый притокъ Сабуна, выше предыдущаго на 50 версть.

Р. Мохтокъ-еганъ—правый притокъ, еще выше на 20 версть; имѣеть ширину 15 саж., глубину $\frac{1}{2}$ арш., протяженіе 90 версть (3 весеннихъ дня ходу на лыжахъ).

Р. Ерганъ-еганъ—лѣвый притокъ, выше предыдущаго на 50 версть; имѣеть ширину 20 саж., глубину $\frac{1}{4}$ арш., протяженіе 90 версть (4 весеннихъ дня ходу на лыжахъ).

Р. Лухъ-чонъ-еганъ—лѣвый притокъ, выше Ерганъ-егана на 10 версть; имѣеть ширину 8 сажень, глубину $\frac{1}{4}$ арш., протяженіе 90 версть (3 весеннихъ дня ходу на лыжахъ).

Р. Малый-Сабунъ—правый притокъ, выше предыдущаго на 30 версть; имѣеть ширину 7 саж., глубину $\frac{1}{4}$ арш., протяженіе 60 вер.

Затѣмъ, отъ устья Малаго Сабуна до вершины Сабуна около 75 версть, послѣднія 25 версть—материкомъ.

По Сабуну—6 населенныхъ пунктовъ.

Зимнія юрты Котакъ-еганъ-пуголь расположены съ правой стороны рѣчки, въ 2-хъ верстахъ отъ нея, а лѣтнія—ниже зимнихъ на 8 версть.

Зимнія юрты Чигомъ-Сесъ-пуголь (Лухъ-пуголь)—съ лѣвой стороны р. Сабуна, въ 2-хъ верстахъ отъ него, а лѣтнія—ниже зимнихъ на 8 версть; ширина рѣки Сабуна противъ юртъ—40 сажень.

Зимнія и лѣтнія юрты Мохтокъ-еганъ-пуголь—на лѣвомъ берегу р. Сабуна; здѣсь эта рѣка имѣеть ширины 25 сажень.

Зимнія юрты Ерганъ-еганъ-пуголь—съ лѣвой стороны р. Сабуна, въ 3-хъ верстахъ отъ него, а лѣтнія—ниже зимнихъ на 1 версту; ширина р. Сабуна противъ юртъ 15 сажень.

Зимнія юрты Неглонъ-Ехъ-пуголь—съ лѣвой стороны р. Сабуна, въ 2-хъ верстахъ отъ него, на горѣ вышиною до 7 саж. Лѣтомъ жители ихъ переходятъ къ устью р. Сабуна. Ширина послѣдней противъ юртъ—15 сажень.

Зимнія юрты Лухъ-Чень-еганъ-пуголь—съ лѣвой стороны р. Сабуна, въ 2-хъ верстахъ отъ него. Лѣтомъ населеніе проживаетъ выше устья Сабуна на 15 версть. Ширина рѣки противъ юртъ—15 саж.

Рѣка Сабунъ беретъ начало въ материкъ системы р. Таза и затѣмъ на всемъ своемъ протяженіи протекаетъ болотистой мѣстностью. По правую сторону этой рѣки, до р. Коликъ-егана, равно какъ и по лѣвую, до рѣки Куль-егана простираются болота и тундры.

По лѣвую сторону р. Сабуна, приблизительно съ устья р. Котокъ-еганъ, на протяженіи 25 версть—сорь; по правую лежитъ материкъ, шириною отъ 3-хъ до 8 версть; лѣсъ на послѣднемъ мѣшаный, кондовый:

береза, кедръ, сосна, осина и ель, въ 6-8-9 вершковъ толщиною. Материкъ этотъ въ 2-хъ мѣстахъ подходитъ близко къ р. Сабуну, далѣе же на юго-западъ онъ соединяется съ правобережнымъ материкомъ рѣчки Ваха, который прошелъ непрерывною узкой полосой до рѣчки Лабазь-еганской.

Далѣе, съ правой стороны р. Сабуна, на протяженіи около 140 верстѣ, приблизительно отъ р. Котокъ-егана до р. М.-Сабуна, тянется материковая лѣсная грива, въ разстояніи отъ рѣки отъ 1 до 2 верстѣ; мѣстами она касается рѣки. Ширина этой гривы—отъ 2 до 10 верстѣ. На ней—молоднякъ березы 2-3 вершковъ, изрѣдка—кедра и ели до 4-5 верш.

Западнѣе ея на 10 верстѣ и почти параллельно тянется другая грива, короче предыдущей. Начинаясь у р. Котокъ-егана, она простирается вверхъ верстѣ на 100; ширина ея 5-8 верстѣ. Лѣсъ на ней мѣшанный: кедръ, ель, сосна и береза. Сосна преимущественно чащевая, суковатая, до 8 вершковъ толщиною.

Съ лѣвой стороны Сабуна тоже тянутся материковыя лѣсныя гривы, но не сплошныя. Первая сосновая грива начинается выше р. Котокъ-егана; она простирается вверхъ на 15 верстѣ, касаясь въ 2-хъ мѣстахъ р. Сабуна; ширина ея до 2-хъ верстѣ. Лѣсъ тутъ сосна; единично попадаются лиственница 4-8 вершковъ толщиною.

Выше первой гривы на 5 верстѣ—начало второй гривы мѣшаного лѣса, которая простирается вверхъ по рѣкѣ на 25 верстѣ, почти до р. Чигомъ-Сесъ, касаясь въ одномъ мѣстѣ р. Сабуна; ширина ея отъ 2 до 5 верстѣ. На ней лѣсъ—мѣшанный, толщиною 4, рѣдко 8 вершковъ: кедръ, ель, береза, изрѣдка сосна.

Третья сосновая грива, начинаясь на 5 верстѣ ниже устья р. Ерганъ-еганъ, кончается на 5 верстѣ выше этой рѣки. На этой гривѣ лѣсъ состоитъ изъ сосны 4-8 вершковъ. На этой же гривѣ расположены юрты Ерганъ-еганъ-пуголь.

Четвертая сосновая грива, начинаясь на 2 версты выше предыдущей, простирается верстѣ на 15 вверхъ по р. Ерганъ-егану, въ верстѣ отъ него. Лѣсъ на ней—сосна чащевая, изрѣдка копдовая, 4-8 вершковъ толщиною.

Затѣмъ, между р.р. Сабуномъ, Ерганъ-еганомъ и Лухъ-Чепъ-еганомъ расположена пятая сосновая грива, протяженіемъ свыше 15 верстѣ, а въ ширину отъ 2-хъ до 6 верстѣ. Лѣсъ на ней—сосна чащевая, изрѣдка копдовая, до 8 вершковъ толщиною. На этой же гривѣ расположены два послѣдніе населенные пункта, находящіеся въ верховьяхъ этой рѣки.

Наконецъ, послѣдняя, шестая сосновая грива расположена треугольникомъ на стрѣлкѣ между р.р. Сабуномъ и Лухъ-Чепъ-еганомъ; протяженіе ея 5 верстѣ. Лѣсъ на ней—сосна чащевая, изрѣдка копдовая, до 8 вершковъ толщиною.

Восточнѣе этихъ гривъ и отъ Сабуна въ разстояніи до 10 вер., тянется почти параллельно р. Сабуну сплошная материковая лѣсная грива, которая начинается приблизительно на 10 верстѣ ниже устья р. Котокъ-егана и простирается на 110 верстѣ въ длину до юртъ Ерганъ-еганъ-пуголь, гдѣ она соединяется съ вышеописанною третьею сосновою гривою. Эта материковая грива шириною отъ 3 до 8 верстѣ. Лѣсъ на ней на протяженіи 60 верстѣ, отъ нижняго конца до юртъ Мохтокъ-пуголь,—сосна и лиственница кондовая, 6-10 вершковъ толщиною и незначительная часть кедра и березы; далѣе, на протяженіи 50 верстѣ, до юртъ Ерганъ-еганъ,—лѣсъ мѣшанный, до 6-8 вершк. толщиною: кедръ, ель, береза, изрѣдка чащевая суковатая сосна.

Всѣ вышеуказанныя материковыя лѣсныя гривы возвышаются надъ окружающей болотистой мѣстностью, при чемъ наибольшая ихъ высота мѣстами достигаетъ 7 сажень.

По р. Сабуну хотя и встрѣчаются незначительные кедровники, по въ нихъ орѣхъ не родится.

4 районъ. Рѣка Вахъ отъ с. Ларьятскаго до устья рѣки Кулъ-егана.

Сухопутное разстояніе между этими пунктами въ проѣздъ мой зимою 1900 г. опредѣлилось приблизительно въ 60 верстѣ. Длина теченія Ваха здѣсь составляетъ 80 верстѣ. Между этими пунктами Вахъ имѣетъ слѣва протоку Ларьятскую. Нижнее устье этой протоки—противъ с. Ларьятскаго, а верхнее—верстѣ на 17 ниже юр. Ехъ-пуголь, считая по прямому направленію. Длина протоки 50 верстѣ, ширина 50 саж.; протока эта глубокая и не пересыхаетъ. Правый берегъ протоки возвышенно-холмистый, при чемъ, чѣмъ выше вверхъ, тѣмъ мѣстность возвышеннѣе. Онъ покрытъ мѣшаннымъ лѣсомъ: березой съ осиною и затѣмъ сосной и кедромъ; изрѣдка встрѣчается ель и лиственница. Лѣсъ достигаетъ толщиною 10 вершковъ.

Вахъ принимаетъ справа незначительную рѣчку Папасъ, а слѣва—значительный притокъ Мохтокъ-еганъ (Чебачья рѣчка).

Устье *рѣчки Мохтокъ-еганъ* находится въ большой лукѣ Ваха, ниже ю. Ехъ-пуголь верстѣ на 10. Ширина ея при пересѣченіи дороги отъ села Ларьятскаго на Кулъ-еганъ (верстѣ на 10 выше устья)—30 сажень. Берега этой рѣки окаймлены опушкою мѣшанаго лѣса: ели, кедра, изрѣдка пихты и березы. Кедръ чащевой, родный, 10-12 вершк. толщиною. Въ этой опушкѣ инородцы чистятъ орѣхъ. Въ полтора дняхъ пути водою (50 верстѣ), выше своего устья р. Мохтокъ-еганъ принимаетъ въ себя справа р. Котокъ-еганъ, отъ которой въ полдня пути выше по р. Мохтокъ-егану—лѣсные заломы; выше послѣднихъ на 2 дня пути р. Мохтокъ-еганъ принимаетъ въ себя справа р. Колывъ-еганъ (Выдренная рѣчка). Направленіе теченія р. Мохтокъ-еганъ съ юга

на сѣверъ и затѣмъ на западъ. Съ вершины р. Мохтокъ-егана на р. Тымъ перехода одинъ день.

Въ этой части Ваха имѣется 6 населенныхъ пунктовъ,—4 по р. Ваху и 2—по протоку Ларьятской.

Село Ларьятское расположено на кедровомъ островѣ и находится на правомъ берегу протоки, соединяющей р. Вахъ съ р. Сабупомъ, въ 1½ вер. отъ р. Ваха, противъ нижняго устья протоки Ларьятской.

Зимнія юрты Панаскины (4 юрты) расположены въ сосновомъ бору, съ правой стороны р. Ваха, въ 4-хъ верстахъ отъ него, выше села Ларьятскаго на 24 версты. Лѣтнія юрты—ниже зимнихъ на 3 версты и лежатъ на правомъ берегу Ваха.

Зимнія юрты Ехъ-пуголь (3 юрты) расположены въ сосновомъ бору, съ лѣвой стороны Ваха, въ 1 верстѣ отъ него, выше предыдущихъ на 24 версты, а отъ юртъ Ларьятскихъ въ 17 верстахъ. Лѣтнія юрты—противъ зимнихъ въ томъ же бору, на лѣвомъ берегу Ваха.

Зимнія юрты Огоръ-Ехъ-пуголь (4 юрты) расположены въ сосновомъ бору, съ лѣвой стороны Ваха, и въ 1½ вер. отъ него, выше предыдущихъ на 2 версты, а отъ юртъ Куломъ-Иглокъ-пуголь въ 20 верстахъ. Лѣтнія юрты—противъ зимнихъ въ томъ же бору, на лѣвомъ берегу Ваха.

Зимнія юрты Теголь-Меги-пуголь (7 юртъ) расположены въ верхнемъ концѣ сосноваго бора „Теголь-Меги-Ягомъ“, съ правой стороны протоки Ларьятской, въ 1 верстѣ отъ нея, выше села Ларьятскаго на 19 верстѣ. Лѣтнія юрты—ниже зимнихъ на 2 версты, на лѣвомъ берегу протоки Ларьятской.

Зимнія юрты Ларьятскія (Агониръ, они же Илле-пуголь, Большія юрты) (7 юртъ) расположены въ сосновомъ бору, въ 2-хъ верстахъ отъ озера, выше предыдущихъ юртъ на 21 версту и отъ юртъ Ехъ-пуголь въ 17 верстахъ. Лѣтнія юрты—ниже зимнихъ на 10 верстѣ; находятся онѣ на противоположной, западной сторонѣ озера, на лѣвомъ берегу протоки Ларьятской, и лежатъ на возвышенномъ (до 10 саж.) мысу материка.

Съ правой стороны Ваха простирается, долина шириною въ 2-5 в., на ней сора и кора съ дровянымъ березнякомъ и осинникомъ. Есть двѣ сосновыхъ гривы; одна грива, на которой расположены зимнія юрты Панаскины, длиною въ 5 и шириною въ 2 версты и другая, въ 2 верстахъ на юго-востокъ отъ первой, длиною въ 10 и шириною въ 1 вер. Лѣсъ на первой—кондовый, строевой, до 7-8 верш. толщиною, а на второй—молоднякъ березы и ели по бывшей гарѣ. За долиной простираются на сѣверъ болота и тундры.

Съ лѣвой стороны Ваха сора находятся только между Вахомъ и протокой Ларьятской, при чемъ они идутъ и южнѣе, до 4 верстѣ по другую сторону протоки. На этомъ пространствѣ лежитъ сосновая боровая грива „Теголь-Меги-Ягомъ“, верхній копецъ которой касается

протоки; въ этомъ мѣстѣ расположены лѣтнія юрты. Длина этой гривы 12, а ширина ея до 2 верстѣ. Лѣсъ на ней—сосна копдовая, строевая до 7 вершковъ толщиною.

Затѣмъ, далѣе вверхъ по Ваху, отъ протоки Ларьятской почти до юрты Ехъ-пуголь простирается болото, которое идетъ на востокъ до 40 верстѣ, заключая въ себѣ низовье р. Мохтокъ-егана.

По южную сторону этого болота—сосновый боръ, въ которомъ расположены юрты Ларьятскія. Боръ этотъ имѣетъ протяженіе въ длину до 20, а въ ширину отъ 1 до 10 верстѣ. Площадь его равна 100 кв. верстамъ.—Лѣсъ въ бору строевой, приспѣвающій, въ 6-7-8 вершковъ толщиною, изрѣдка въ 9-10 вер. Изъ 6 вер. деревьевъ получается 12 арш. бревно, а изъ 10 вершковаго—9-10 аршинъ.

Западнѣе этого бора, т. е. между нимъ и протокой Ларьятской, находится озеро, пространствомъ въ 30 кв. верстѣ (6×5 в.). Изъ этого озера есть истокъ, который служитъ сообщеніемъ съ протокой Ларьятской. Въ этомъ озерѣ водится щука, окунь, ершъ и сорога.

По сѣверную сторону указаннаго выше болота—боръ, въ которомъ расположены юрты Ехъ-пуголь и Огоръ-Ехъ-пуголь; боръ простирается въ длину, отъ Ваха на востокъ, на 20 и въ ширину, на югъ на 5 верстѣ (площадь=100 кв. верстѣ). Лѣсъ въ этомъ бору—рѣдкій, строевой, чащевой, приспѣвающій, до 6 вершковъ; рѣдко встрѣчаются экземпляры въ 8-10 вершковъ толщиною.

Затѣмъ до устья Куль-егана идутъ сора.

На протяженіи отъ с. Ларьятскаго до устья р. Никонъ-егана (91 верста), на материкѣ по бывшей гари—молоднякъ березы да изрѣдка—ели съ пихтой. Ранѣе здѣсь была ель съ пихтой и частью кедръ, такъ что и въ настоящее время встрѣчаются въ этомъ молоднякѣ острова и гривы ели съ пихтой и кедромъ, который даетъ плодъ; сосны, лиственницы и осины тамъ не встрѣчаются. Всѣ ипородцы Ларьятской волости промышленяють въ этомъ материкѣ бѣлку. Ширина этого материка 60 верстѣ (4 дня хода на лыжахъ). За нимъ до Оби и Калымскихъ амбаровъ, на протяженіи также 60 верстѣ находятся болота, на которыхъ разбросаны довольно значительные, преимущественно кедровые острова съ рѣдкимъ строевымъ лѣсомъ.

5 районъ. Верхнее теченіе Ваха отъ слиянія его истоковъ до впаденія въ него р. Куль-егана.

Рѣка Вахъ беретъ начало въ Енисейской губерніи двумя истоками; ниже ихъ слиянія она имѣетъ ширину до 5 саж. Отъ одного изъ истоковъ до устья р. Куль-егана, гдѣ ширина рѣки Ваха около 50 сажень, общее направленіе его теченія юго-западное, при чемъ кратчайшее разстояніе между этими пунктами 250 вер; длина теченія Ваха 300 верстѣ.

На означенномъ протяженіи Вахъ принимаетъ въ себя 8 притоковъ, по 4 съ каждой стороны.

Рѣчка Патамка-еганъ (10 верстѣ) впадаетъ въ Вахъ съ лѣвой стороны, ниже слиянія его истоковъ на 7 верстѣ.

Рѣчка безъ названія (15 верстѣ) находится съ правой стороны Гаха, ниже предыдущей на 3 версты.

Рѣчка Сугмутъ-еганъ (20 верстѣ) впадаетъ въ Вахъ съ правой стороны, еще ниже на 25 верстѣ.

Рѣчка Эссесъ-еганъ вливается въ Вахъ съ лѣвой стороны, ниже предыдущей на 30 верстѣ.

Рѣчка Кама-Сесъ-еганъ течетъ въ Вахъ съ лѣвой стороны, ниже Эссесъ-егана на 35 верстѣ.

Рѣчка Кысъ-еганъ находится съ правой стороны Ваха, ниже предыдущей на 25 верстѣ.

Рѣчка Королька (50 верстѣ) впадаетъ въ Вахъ съ правой стороны, ниже Кысъ-егана на 30 верстѣ; эта послѣдняя, въ свою очередь, принимаетъ справа, недалеко отъ своего устья, р. Малую-Корольку (15 верстѣ длины, 3 саж. ширины) и на 5 верстѣ выше другую р., Мохтокъ-еганъ (20 вер. длины, 3 саж. ширины); выше послѣдней на 10 вер., съ лѣвой стороны въ Корольку впадаетъ р. Ыргинъ-еганъ (10 верстѣ). Въ р. Королькѣ ловится сорога и ершъ, а въ озерахъ сверхъ того и окунь.

Рѣка Вахъ ниже устья Корольки имѣетъ ширину 35 саж. Весенній подъемъ воды здѣсь достигаетъ до 5 арш., а наименьшая глубина осенью— $\frac{1}{2}$ аршина. Лѣтомъ въ Ваху добывается ершъ, мелкая щука, сорога и окунь. Зимой рыбы почти не добываютъ, исключая небольшого количества палима. Выше по Ваху, въ ю. Кысъ-пуголь и Кама-Сесъ-пуголь, лѣтомъ добываютъ чебака и весьма рѣдко мелкаго язя.

По р. Ваху, ниже впаденія въ него р. Корольки камня не встрѣчается, такъ что въ большую воду до Корольки могъ бы пройти пароходъ.

Рѣчка Никанъ-еганъ, находится съ лѣвой стороны Ваха, ниже Корольки на 60 верстѣ. Ширина этой рѣчки 10 саж., глубина $\frac{1}{4}$ арш., протяженіе 60 вер.; направленіе ея теченія—параллельное р. Ваху. Въ этой рѣчкѣ ловится мелкая щука и сорога; отъ р. Никанъ-егана до р. Куль-егана—10 верстѣ.

Въ этой части Ваха имѣется 6 населенныхъ пунктовъ.

Первыя отъ вершины зимнія юрты Кама-Сесъ-пуголь (2 юрты) расположены на материковомъ островѣ мѣшанаго лѣса, съ правой стороны р. Ваха, въ 1 верстѣ отъ него, ниже слиянія истоковъ Ваха на 90 вер. Лѣтнія юрты—ниже зимнихъ на 10 верстѣ, на лѣвомъ берегу р. Ваха, при устьѣ р. Кама-Сесъ-еганъ. Юрты Кама-Сесъ-пуголь находятся въ предѣлахъ Томской губерніи.

Зимнія юрты Кысъ-пуголь (3 юрты) расположены въ сосновомъ бору, по правую сторону р. Ваха, въ 5 верстахъ отъ него, при р. Кысъ-

еганѣ, ниже предыдущихъ на 25 верстѣ. Лѣтнія юрты—на правомъ берегу Ваха, ниже устья р. Кысь-егана на 5 верстѣ. Эти юрты лежатъ въ предѣлахъ Томской губерніи.

Зимнія юрты Королька (5 юртѣ) расположены въ сосновомъ бору, по правую сторону р. Ваха, въ 4 верстахъ отъ него, ниже предыдущихъ на 30 верстѣ. Лѣтнія юрты—противъ зимнихъ, въ 1½ верстахъ, на правомъ берегу р. Корольки. Юрты Королька лежатъ въ предѣлахъ Томской губерніи.

Зимнія юрты Согнумъ-Ехъ-пуголь (2 юрты) расположены въ сосновомъ бору, по правую сторону р. Ваха, въ 3-хъ верстахъ отъ него, ниже предыдущихъ на 10 верстѣ. Лѣтнія юрты—на правомъ берегу Ваха, ниже зимнихъ на 1 версту. Юрты Согнумъ находятся въ предѣлахъ Томской губерніи.

Зимнія юрты Вахъ-Куго-пуголь (1 юрта)—на правой сторонѣ р. Ваха, въ 3 верстахъ отъ него, ниже предыдущихъ на 18 верстѣ. Лѣтнія юрты—на правомъ берегу Ваха, ниже зимнихъ на 10 верстѣ.

Зимнія юрты Никанъ-еганъ-пуголь (2 юрты) расположены въ небольшомъ бору, съ правой стороны р. Иикапъ-егана, въ 1 верстѣ отъ нея и выше ея устья на 1 версту, а ниже предыдущихъ на 35 верстѣ; до ю. Куломъ-Иглоль-пуголь отъ нихъ 7 вер. Лѣтнія юрты находятся на лѣвомъ берегу Ваха, ниже устья р. Никанъ-егана на 3 версты.

Рѣка Вахъ течетъ въ долину, которая до р. Сугмутъ-егана—не шире 1 версты. За долиной съ правой стороны Ваха—материкъ, который на низъ проходитъ только до р. Сугмутъ-егана, а затѣмъ идетъ по лѣвую сторону этой рѣчки до ея вершины (почти на сѣверъ); далѣе материкъ направляется на сѣверо-западъ до соединенія съ Тазовскимъ материкомъ, что въ верховьяхъ р. Куль-егана. Ширина долины Ваха отъ р. Сугмутъ-еганъ до р. Эссесъ-еганъ тоже не превышаетъ 1 вер. Отъ р. Эссесъ-еганъ до р. Корольки долина Ваха достигаетъ ширины отъ 4 до 5 верстѣ. Долина эта покрыта мѣстами сплошь мѣшанымъ лѣсомъ ели, кедра, березы, осины и пихты, до 8 вершковъ толщиною. Въ половодье она затопляется водою. За долиной съ правой стороны встрѣчаются боровые сосновые острова и материковыя гривы мѣшаного лѣса, изъ которыхъ можно отмѣтить слѣдующія. Выше устья р. Эссесъ-еганъ на 3 версты, съ правой стороны Ваха къ самой рѣкѣ примыкаетъ боровой островъ въ длину и въ ширину по 3 версты, на которомъ сосна достигаетъ 8 вершковъ толщины, но кондовой сосны мало. Островъ этотъ проходитъ подлѣ Ваха на 1 версту осыпнымъ яромъ. Выше устья р. Эссесъ-еганъ на 1 версту, съ лѣвой стороны Ваха, въ 1 верстѣ отъ него расположенъ боровой островъ, занимающій въ длину и въ ширину по 2 версты; на немъ произрастаетъ низкорослая суковатая сосна до 8 вершковъ толщиною. Далѣе, до юртѣ Кама-Сесъ-пуголь сначала идетъ материковая грива, на протяженіи въ длину 10, а въ ши-

рину 1-2 верстѣ, а затѣмъ—рядъ небольшихъ острововъ. Лѣсъ на нихъ—береза, кедръ и осина. Кедръ—до 8 вершковъ толщиною.

Отъ юр. Кама-Сесъ-пуголь внизъ по рѣкѣ, на протяженіи въ длину 10, а въ ширину отъ 1 до 3 верстѣ, простирается подлѣ самага Ваха материковая грива, на которой лѣсъ мѣшанный: береза, сосна, кедръ и осина до 8 вершковъ толщиною. Лѣсъ тутъ на половину кондовый. Противъ устья р. Кама-Сесъ-егана грива эта проходитъ подлѣ Ваха на 1 версту осыпнымъ яромъ.

Съ правой стороны р. Кысь-егана идетъ грива чистаго кондоваго кедровника, до 8 вершковъ-толщиною; простирается она въ длину до 10 и въ ширину до 2-хъ верстѣ. Западнѣе ея на 2 версты и почти параллельно тянется до самага Ваха верстѣ на 15 неширокая, до 1 вер. грива, на которой кедръ до 8 вершковъ толщины. Грива эта южнымъ своимъ концемъ подходитъ къ Ваху осыпнымъ яромъ.

Накопецъ, между р.р. Вахомъ и Королькой материковая грива простирается въ длину до 8 и въ ширину отъ 1 до 2 верстѣ. Большая, верхняя часть этой гривы покрыта мѣшаннымъ лѣсомъ: березой, кедромъ и осинной до 8 вершковъ толщиною, а меньшая, нижняя—молоднякомъ сосны. Противъ верхняго конца этой гривы на правомъ берегу Ваха—осыпной яръ.

По лѣвую сторону р. Ваха, за долиною, начиная отъ слиянія истоковъ Ваха до впаденія въ него р. Корольки, простирается материкъ.

До р. Эссесъ-еганъ лѣсъ на материкѣ мѣшанный: кедръ, ель, береза, осина и пихта, до 4-хъ вершковъ толщиною; изрѣдка встрѣчается сосна до 2 вершковъ толщиною.

Отъ рѣки Эссесъ-еганъ до р. Кама-Сесъ-еганъ на материкѣ по бывшей гари молодякъ березы и сосны, до 3 вершковъ толщиною, изрѣдка кедръ и ель. Сухіе экземпляры горѣлаго кедра и ели и по сіе время стоятъ на корнѣ. Здѣсь промышляютъ бѣлку, но промысель плохой.

Отъ рѣки Кама-Сесъ-еганъ до мѣста противъ устья р. Корольки и вершины р. Никанъ-егана, приблизительно на 45 верстѣ въ длину и до 20 верстѣ въ ширину, на материкѣ лѣсъ сырораствующій: кедръ, ель и часть сосны съ березой. Кедровъ 8 вершковой толщины много; встрѣчается кедръ до 12-16 вершковъ, есть и строевой. Южнѣе этого лѣса простирается бывшая гарь, на которой молодякъ березы въ палець толщиною. Материкъ на этомъ протяженіи касается Ваха ниже устья р. Кысь-егана на 1 версту, приблизительно противъ устья р. Мохтокъ-егана (притокъ Корольки).

Юрты Королька и Согнумъ-Ехъ-пуголь расположены въ одномъ и томъ же бору, простирающемся съ правой стороны р. Ваха приблизительно на 10 верстѣ въ длину и до 3-хъ верстѣ въ ширину. Лѣсъ въ этомъ бору—сосна до 10 вершковъ толщиною. Дерево можетъ дать

бревно въ 12 арш. длиною. Есть и копдовая сосна. Въ общемъ лѣсъ хуже, чѣмъ при юр. Теголь-Меги-пуголь.

Отъ устья р. Корольки долина Ваха идетъ съ лѣвой ея стороны и заключена между нимъ и р. Пикапъ-еганомъ, имѣя ширину до 5 верстъ. Въ долину этой, приблизительно между р. Королькой и юртами Согпумъ-Ехъ-пуголь, тянется сосновая грива, протяженіемъ въ длину 5, а въ ширину 2 версты. Грива эта есть отростокъ материка, нижній ея копецъ идетъ подлѣ Ваха на 1 версту осыпнымъ яромъ. Ниже этой гривы, на протяженіи 10 верстъ, въ долину лежитъ чистое болото, затѣмъ небольшой, версты на 3, соръ съ березнякомъ и, наконецъ, на всемъ остальномъ протяженіи до устья р. Пикапъ-егана мѣшанный лѣсъ, преимущественно кедръ, ель и береза; сосны мало, осины еще меньше; здѣсь встрѣчаются небольшіе сора. На 20 верстъ выше устья р. Пикапъ-егана рѣчная долина переходитъ на лѣвую сторону этой рѣки, имѣя въ ширину до 3 верстъ, и простирается до ея устья; далѣе она идетъ внизъ по Ваху.

За описанной долиной Ваха и Пикапъ-егана лежитъ материкъ, на которомъ по бывшей гари произрастаетъ молоднякъ березы и сосны до 3-хъ вершковъ толщиною, да изрѣдка попадаетъ молоднякъ ели и кедра; много встрѣчается чистыхъ сосновыхъ молодняковъ до 3 арш. высотой.

Значительные кедровники встрѣчаются по р. Пикапъ-егану, а по Ваху, вверху отъ устья р. Куль-егана—только до юр. Согпумъ-Ехъ-пуголь (10 в. ниже Корольки). Хотя выше этого пункта по Ваху и встрѣчаются кедровые лѣса, даже довольно крупныхъ размѣровъ, но орѣхъ тамъ не родится.

6 районъ. Рѣка Куль-еганъ.

Рѣка Куль-еганъ, вытекая изъ небольшого озера Вантъ-Ентеръ въ Еписейской губерніи, гдѣ при истокѣ имѣетъ ширину 5 саж., первоначально, до впаденія въ нее справа небольшой рѣчки Егарганъ-егана, течетъ на протяженіи 65 верстъ на юго-западъ; далѣе, до юртъ Лекъ-Коганъ-пуголь, ея теченіе направляется на протяженіи 15 верстъ почти на западъ и, наконецъ, до впаденія своего въ р. Вахъ, на протяженіи 65 вер.—на юго-западъ.

Устье рѣки Куль-егана находится съ правой стороны Ваха, выше села Ларьятскаго (считая по прямому, кратчайшему направленію) на 60 верстъ. Ширина ея 50 саж., глубина 3 саж., протяженіе по прямому направленію 190 верстъ. Въ своемъ низовьѣ р. Куль-еганъ соединяется съ р. Вахомъ протокою. Нижнее ея устье на р. Куль-еганъ, на 5 вер. выше устья послѣдняго, а верхнее—на р. Вахъ, на 5 верстъ выше р. Пикапъ-егана.

Весенній подъемъ воды въ Куль-еганъ—слишкомъ 2 саж. Наименьшая глубина осенью $\frac{1}{2}$ аршина. Русло Куль-егана песчаное.

Рѣка Куль-егань—съ крутыми поворотами. По этой рѣкѣ соровъ нѣтъ, исключая самага устья; озера встрѣчаются только по притоку Локунтухъ-егань (2 большихъ и 5 малыхъ). Кромѣ того, встрѣчаются ямы и весьма незначительныя озера, гдѣ изрѣдка попадаетъ карась. Въ Куль-еганѣ водится преимущественно чебакъ; изрѣдка попадаетъ язь и щука.

Въ рѣку Куль-егань впадаютъ слѣдующіе три притока.

Рѣчка Ерганъ-еганъ—правый притокъ р. Куль-егана, въ свою очередь принимающая слѣва, выше своего устья на 5 верстъ, рѣчку Окконъ-егань.

Рѣчка Локунтухъ-еганъ, правый притокъ р. Куль-егана, имѣетъ ширину при устьѣ въ 8 саж., глубину въ $\frac{1}{2}$ арш.; протяженіе ея—около 50 верстъ. Ширина р. Куль-егана при ея устьѣ—25 сажень.

Рѣчка Луккасъ-еганъ впадаетъ въ Куль-егань съ лѣвой стороны, на 10 верстъ выше юртъ Луккасъ-пуголь.

По рѣкѣ Куль-егану—7 населенныхъ пунктовъ.

Зимнія юрты Куломъ-Иглоль-пуголь, расположены въ сосновомъ бору съ правой стороны протоки Куль-еганской, на 5 верстъ ниже ея верхняго устья, а лѣтнія—на правомъ берегу Куль-егана, на $1\frac{1}{2}$ версты выше устья.

Юрты Саръ-Муры-пуголь лежатъ въ сосновомъ бору, съ правой стороны р. Куль-егана, выше его устья на 30 верстъ.

Юрты Луккасъ-еганъ-пуголь расположены въ сосновомъ бору, съ лѣвой стороны р. Куль-егана, въ 3 вер. отъ нея, выше предыдущихъ на 20 вер.

Зимнія юрты Локунтухъ-пуголь расположены въ сосновомъ бору, съ правой стороны р. Локунтухъ-егана, выше ея устья на 10 верстъ и въ разстояніи 25 верстъ отъ предыдущихъ, а лѣтнія юрты—въ 1 верстѣ отъ зимнихъ, на берегу озера.

Зимнія юрты Лекъ-Коганъ-пуголь расположены въ сосновомъ бору, съ лѣвой стороны р. Куль-егана, въ 2 верстахъ отъ нея, выше устья рѣки Локунтухъ-егана и въ разстояніи 43 верстъ отъ предыдущихъ, а лѣтнія юрты—противъ зимнихъ, на лѣвомъ берегу Куль-егана; ширина послѣдняго здѣсь 25 сажень. Названіе этихъ юртъ въ переводѣ значитъ „юрты при дальней дорогѣ“; дѣйствительно отъ нихъ идетъ дорога въ Тазовскій материкъ къ рѣкамъ Королькѣ и Тазу. Юрты Лекъ-Коганъ-пуголь находятся въ предѣлахъ Енисейской губерніи.

Юрты Егарганъ-пуголь расположены въ сосновомъ бору, съ лѣвой стороны р. Куль-егана, въ 2 верстахъ отъ него, противъ устья рѣки Егарганъ-егана, въ разстояніи 10 верстъ отъ предыдущихъ; противъ этихъ юртъ ширина рѣки Куль-егана 25 саж. Юрты эти находятся въ предѣлахъ Енисейской губерніи.

Зимнія юрты Вершинскія Петта-пуголь (Куломъ-Иголь-Туй-пуголь) расположены съ лѣвой стороны р. Куль-егана, въ 10 верстахъ отъ него, въ

разстояніи 50 верствъ отъ предыдущихъ; ширина р. Куль-егана противъ юртъ—8 саж. Лѣтнія юрты—ниже зимнихъ на 10 верствъ; расположены онѣ на правомъ берегу рѣки Куль-егана. Эти юрты лежатъ въ предѣлахъ Книсейской губерніи.

Рѣка Куль-еганъ такъ же, какъ и р. Сабунъ, протекаетъ болотистой мѣстностью, на которой преобладаютъ чистыя болота и тундры.

Въ верхнемъ теченіи р. Куль-егана, съ правой ея стороны, идетъ, не далѣе 5 верствъ отъ рѣки, Тазовской материкъ; онъ заканчивается неширокой, до 1 версты, сосновой гривой, имѣющей протяженіе около 15 верствъ и простирающейся почти до устья р. Егарганъ-егана. Лѣсъ на этой гривѣ—сосна чащевая, 3 вершковъ толщиною. Лѣсъ на Тазовскомъ материкѣ по бывшей гари молоднякъ березы и осины, изрѣдка сосна до 2 вершковъ толщиною. На этомъ материкѣ промышляютъ бѣлку, которая тамъ питается, между прочимъ, березовыми мочками.

Противъ указаннаго материка, съ лѣвой стороны р. Куль-егана, тянется неширокая, до 1 версты шириной, лѣсная грива; начинаясь противъ юртъ Петта-пуголь, она простирается почти до устья р. Егарганъ-еганъ, всего приблизительно на 45 верствъ. На всемъ этомъ протяженіи она отстоитъ отъ рѣки не далѣе 2 верствъ. На западной сторонѣ этой гривы, обращенной къ рѣкѣ, лѣсъ мѣшанный,—сосна съ примѣсью кедра, ели и березы. Сосна на половину кондовая, до 8-12 вер. толщиною. На противоположной, восточной сторонѣ этой гривы встрѣчается только сосна, большею частью суковатая.

Юрты Егарганъ-пуголь и Лекъ-Коганъ-пуголь расположены на одной и той же сосновой гривѣ, имѣющей протяженіе въ длину 10 и въ ширину отъ 1 до 2 верствъ, и простирающейся ниже предыдущей гривы. Лѣсъ на ней—сосна, чащевая, суковатая, до 8 вершковъ толщиною. Грива эта находится въ разстояніи до 1 версты отъ рѣки.

Затѣмъ, далѣе на низъ, отъ юртъ Лекъ-Коганъ-пуголь простирается съ правой стороны р. Куль-егана, на протяженіи до 30 верствъ въ длину и отъ 1 до 2 верствъ въ ширину сосновая грива, которая отстоитъ отъ рѣки не далѣе 1 версты. Лѣсъ на ней—чистая, но низкая сосна, отъ 4 до 10 вершковъ толщиною. Бревна изъ нея могутъ выйти въ 7-10 и не свыше 12 аршинъ длиною.

Сѣвернѣе предыдущей гривы на 3-8 верствъ, съ правой стороны р. Локунтухъ-егана, расположены сосновые острова, которые проходятъ мимо ю. Локунтухъ-пуголь и верствъ на 7 далѣе этихъ юртъ до большого озера, что на дорогѣ отъ Куль-егана на р. Сабунъ. Можно считать, что между концами крайнихъ острововъ до 30 верствъ длины, при чемъ ширина ихъ отъ 2 до 6 верствъ. Лѣсъ на этихъ островахъ сосновый, въ 4-10 вершковъ толщиною, встрѣчается и кондовая сосна.

Наконецъ, съ правой стороны р. Куль-егана лежитъ материковая грива мѣшаннаго лѣса; она простирается на югъ отъ устья р. Локунтухъ-

еганъ внизъ по р. Куль-егану, минуя юрты Лукасъ-пуголь, всего на протяженіи 20 верстъ въ длину и до 6 верстъ въ ширину. Лѣсъ на этой гривѣ—мѣшаный до 8-10 и 12 вершковъ толщиною, встрѣчается и кондовый. Лиственницы и кедра на этой гривѣ поровну; изрѣдка встрѣчается ель; сосны и осины тутъ мало, березы порядочно. Грива эта простирается на сѣверо-западъ, сначала вверхъ по рѣкѣ Локунтухъ-егану, съ правой ея стороны до упомянутаго выше озера и затѣмъ, огибая его юго-западную сторону, соединяется съ большою лѣвобережною материковою гривою, расположенной по р. Сабуну. Протяженіе этой сѣверо-западной части гривы 15 верстъ въ длину и 5—въ ширину. Лѣсъ на ней такой же, какой указанъ выше. Наконецъ, отъ озера грива эта простирается на сѣверъ и затѣмъ на западъ, образуя отдѣльный отростокъ въ сѣверо-западномъ направленіи; протяженіе его въ длину 15, а въ ширину—5 верстъ. На немъ встрѣчаются сосна и береза въ 8-10 вершковъ толщиною, молоднякъ осины и единично кедръ и лиственница; ели нѣтъ совершенно.

По рѣкѣ Куль-егану хотя и встрѣчаются незначительные кедровники, но въ нихъ орѣхъ не родится.

2. Ваховскіе лѣса.

Аганско-Коликъ-еганскій материкъ. — Коликъ-еганскіе сосновые бора.—Правобережный материкъ нижняго теченія р. Ваха —Лѣса, долины нижняго теченія р. Ваха.—Сабунскій правобережный материкъ.—Сабунскіе сосновые бора.—Сабунско-Куль-еганскій материкъ.—Куль-еганскіе сосновые бора.—Лѣвобережный Ваховской материкъ.

Для болѣе цѣлостнаго представленія характера лѣсовъ Ваховскаго края я счелъ нужнымъ ввести въ настоящій очеркъ особый отдѣлъ, посвященный исключительно описанію этихъ лѣсовъ по районамъ.

Аганско-Коликъ-еганскій материкъ занимаетъ пространство между р.р. Аганомъ и Коликъ-еганомъ. Материкъ этотъ простирается отъ лѣтнихъ юртъ Могутъ-еганскихъ, расположенныхъ въ нижнемъ теченіи Агана, куда онъ подходитъ мысомъ, до вершины Агана. На всемъ этомъ протяженіи означенный материкъ, нигдѣ не касаясь Агана, отдѣляется отъ послѣдняго полосой болотъ, шириной отъ 5 до 25 верстъ. Восточной своей стороною материкъ примыкаетъ къ р. Коликъ-егану (притокъ Ваха) на протяженіи 130 верстъ и имѣетъ въ этомъ направленіи наименьшую ширину въ 40 верстъ.

Отъ юртъ Могутъ-еганскихъ материкъ поворачиваетъ на востокъ, образуя такимъ образомъ длинный мысъ.

Съ юго-западной его стороны лежитъ громадное болото подъ названіемъ „Аганское“, которое граничитъ съ правобережнымъ Обскимъ материкомъ.

Аганско-Коликъ-еганскій материкъ возвышается надъ окружающею мѣстностью до 10 саж. и выше. Площадь его опредѣляется приблизительно

въ 750.000 десятинь. На немъ лѣсъ—хвойно-мѣшанный, весьма разнообразный; есть пригодный и для строевого матеріала. Изъ лѣсныхъ породъ встрѣчаются лиственница, сосна, кедръ, береза и ель, достигающіе 12-16 вершковъ толщиною.

Коликъ-еганскіе сосновые бора расположены съ лѣвой стороны этой рѣки. Изъ нихъ болѣе значительны слѣдующіе: бора въ верхнемъ теченіи р. Коликъ-егана и по р. Сунэ-егану, на протяженіи въ длину 25 и въ ширину 4 версты; площадь ихъ составляетъ 100.000 десятинь; бора въ бассейнѣ р. Лумъ-егана, по правую сторону этой рѣки на 40 и по лѣвую на 60 версты; общее протяженіе ихъ составляетъ 100 вер. въ длину и до 2 версты въ ширину, а площадь—200.000 десятинь.

На этихъ борахъ—спѣлая, чистая, строевая сосна, достигающая 10 вершковъ толщины.

Правобережный материкъ нижняго теченія Ваха расположенъ между рѣками Коликъ-еганомъ и Сабуномъ, за долиною р. Ваха, т. е. сѣвернѣе ея, и тянется на протяженіи въ длину 100, а въ ширину отъ 1 до 5 версты. Если принять среднюю ширину его въ 3 версты, то занимаемая имъ площадь будетъ 30.000 десятинь.

Лѣсъ на этомъ материкѣ спѣлый, строевой, хвойно-мѣшанный, съ господствомъ кедра.

Лѣса долины нижняго теченія Ваха, отъ его устья до с. Ларьятскаго, состоятъ изъ отдѣльныхъ гривъ и острововъ, покрытыхъ преимущественно спѣлымъ, частью строевымъ, хвойнымъ мѣшаннымъ лѣсомъ, съ господствомъ кедра. Среди этихъ гривъ и острововъ, между прочимъ, встрѣчаются чистые кедровники и сосновые бора. Площадь этихъ лѣсовъ опредѣляется приблизительно въ 12.500 десятинь. Эта цифра составляетъ $\frac{1}{10}$ всей площади долины.

Сабунскій правобережный материкъ, площадью въ 72.000 десятинь, состоитъ собственно изъ двухъ лѣсныхъ параллельныхъ гривъ. Первая тянется параллельно р. Сабуну, въ разстояніи отъ него до 2 версты, всего на протяженіи около 140 версты (приблизительно отъ р. Котокъ-егана до р. М. Сабуна). Вторая—западнѣе первой на 10 версты; начинаясь у р. Котокъ-егана, она простирается вверхъ по р. Сабуну приблизительно на 100 версты. Если принять среднюю ширину этихъ гривъ въ 3 версты, то площадь ихъ опредѣлится: первой—въ 42.000 и второй—въ 30.000 десятинь. Лѣсъ на этихъ гривахъ хвойный, мѣшанный, съ господствомъ кедра, на первой изъ нихъ—молодой, а на второй—приспѣвающій.

Сабунскіе сосновые бора, площадью въ 17.000 десятинь, находятся по лѣвую сторону этой рѣки. Въ нижнемъ теченіи между р.р. Котокъ-еганъ и Чигомъ-Сесъ и въ верхнемъ между р.р. Ерганъ-еганомъ и М. Сабуномъ расположено шесть отдѣльныхъ гривъ, изъ которыхъ 5—боровыя сосновыя и 1 (по счету вторая съ устья)—мѣшанаго лѣса.

Общее протяженіе сосновыхъ гривъ—60 и мѣшанаго лѣса—25 версть. Если принять, что средняя ширина ихъ составляетъ 2 версты, то занимаемая ими площадь опредѣлится: первыхъ—въ 12.000 и гривы мѣшанаго лѣса—въ 5.000 десятинь. На боровыхъ гривахъ сосна присиѣвающая, въ 4-8 вершковъ толщины, чащевая-суковатая; встрѣчается мѣстами и кондовая сосна. На гривѣ мѣшанаго лѣса преобладаетъ кедръ; затѣмъ встрѣчаются ель, береза и изрѣдка сосна толщиною въ 4-8 вершковъ.

Сабунско-Куль-еганскій материкъ, площадью въ 80.000 десятинь, состоитъ собственно изъ сплошной лѣсной лѣвобережной гривы р. Сабуну, которая соединяется съ правобережною гривою средняго теченія р. Куль-егана. Начинаясь ниже устья р. Котокъ-егана приблизительно на 10 версть, она тянется параллельно р. Сабуну, восточнѣе его на 10 версть и простирается въ сѣверо-восточномъ направленіи до юртъ Ерганъ-еганъ-пуголь приблизительно на 110 версть. Отъ этихъ юртъ грива идетъ на юго-востокъ, до большого Локунтухскаго озера, и, огибая послѣднее съ юго-западной стороны, подходитъ близко къ р. Локунтухъ-егану. Протяженіе гривы между юртами Ерганъ-еганъ-пуголь и р. Локунтухъ-еганъ составляетъ 15 версть. Отъ сѣверо-западнаго конца указаннаго выше озера грива эта простирается на сѣверъ и затѣмъ на западъ, образуя отдѣльный отростокъ въ сѣверо-западномъ направленіи, доходящій почти до юртъ Ерганъ-еганъ-пуголь; протяженіе этой гривы 15 версть. Наконецъ, отъ р. Локунтухъ-еганъ грива идетъ на югъ съ правой стороны р. Локунтухъ-егана и Куль-егана, минуя юрты Луккасъ-еганъ-пуголь; длина ея 20 версть. Общее протяженіе этого материка 160 версть. Если принять, что ширина его равняется въ среднемъ 5 вер., то площадь его опредѣлится въ 80.000 десятинь. Въ южной части этого материка (отъ начала нижняго конца до юртъ Мохтокъ-еганъ-пуголь), имѣющей протяженіе въ 60 версть и занимающей площадь въ 30.000 десятинь, лѣсъ—кондовый, строевой, толщиною до 10 вершковъ. Изъ лѣсныхъ породъ здѣсь произрастаютъ сосна и лиственница да въ незначительномъ количествѣ кедръ и береза. Выше, до юртъ Ерганъ-еганъ-пуголь, имѣя протяженіе въ 50 версть и площадь въ 25.000 десятинь, на материкѣ произрастаетъ мѣшанный лѣсъ съ господствомъ кедра (кедръ, ель, береза, изрѣдка суковатая сосна); толщина его достигаетъ 8 вершковъ. Затѣмъ, на остальной части материка (отъ юртъ Ерганъ-еганъ-пуголь на юго-востокъ до р. Куль-егана и по правую его сторону до оконечности материка) на протяженіи въ 35 версть и на площади въ 17.500 десятинь лѣсъ спѣлый, строевой; встрѣчается, впрочемъ, и кондовый, толщиною до 12 вершковъ. Изъ лѣсныхъ породъ здѣсь произрастаютъ лиственница, кедръ, береза; изрѣдка попадаетъ ель, сосна и осина. Затѣмъ, на отдѣльномъ материковомъ отросткѣ протяженіемъ въ 15 версть—лѣсъ спѣлый, строевой, до 10 вершковъ толщиною. Площадь,

занимаемая имъ, составляетъ 7.500 десятинь. Изъ лѣсныхъ породъ здѣсь произрастаютъ сосна и береза и единично—кедръ и лиственница. Подлѣсокъ состоитъ изъ молодняка осины.

Куль-еганскіе сосновыя бора расположены по верхнему и среднему теченію этой рѣки и по ея притоку Локунтухъ-егану. Первый такой боръ-грива находится въ Енисейской губерніи и идетъ съ лѣвой стороны р. Куль-егана, отъ лежащихъ у его истока юртъ Петта-пуголь до устья р. Егарганъ-егана. Грива эта имѣетъ 45 верстъ въ длину и 1 версту въ ширину, занимая площадь въ 4.500 десятинь. Лѣсъ тутъ—спѣлый, частью строевой, до 12 вершковъ толщиною; состоитъ онъ изъ сосны съ примѣсью кедра, ели и березы. Второй боръ-грива—тоже въ Енисейской губерніи. На этой гривѣ расположены юрты Егарганъ-еганъ-пуголь и Лекъ-Коганъ-пуголь; длина гривы—10 и ширина—1 верста, что составляетъ площадь въ 1.000 десятинь. Лѣсъ на этомъ второмъ бору—суковатая сосна толщиною до 8 вершковъ. Затѣмъ, по правой сторонѣ р. Куль-егана, внизъ отъ юртъ Лекъ-Коганъ-пуголь на 30 верстъ, а въ ширину на 1 версту идетъ боръ-грива, занимая площадь въ 3.000 десятинь. Лѣсъ на этомъ бору—сосна, спѣлая, строевая, но низкая, толщиною до 10 вершк.; бревно изъ нея можетъ получиться не выше 12 аршинъ. Наконецъ, съверѣе предыдущаго бора, съ правой стороны р. Локунтухъ-еганъ, расположены сосновые острова, идущіе далѣе юртъ Локунтухъ-пуголь, до большого Локунтухскаго озера. Въ длину они тянутся на 30 верстъ, а ширина ихъ въ среднемъ составляетъ 4 версты; занимаемая ими площадь равняется 12.000 десятинамъ. На нихъ произрастаетъ сосна, частью кондовая, строевая, до 10 вершковъ толщиною.

Лѣвобережный Ваховской материкъ отъ устья р. Ваха до с. Ларьятскаго покрытъ на протяженіи 145 верстъ хвойнымъ мѣшаннымъ лѣсомъ съ господствомъ кедра. Здѣсь преобладаютъ молодняки и средневозрастные насажденія.

Отъ села Ларьятскаго до устья р. Куль-егана материкъ покрытъ молоднякомъ березы и изрѣдка ели съ пихтой. Въ этомъ молоднякѣ встрѣчаются острова и гривы спѣлаго лѣса,—ели съ пихтой и кедромъ; послѣдній даже даетъ плодъ.

Вверхъ по Ваху, отъ устья р. Куль-егана до рѣки Корольки, материкъ покрытъ молоднякомъ березы и сосны до 3 верш. толщиною; встрѣчаются и сосновые молодняки.

Отъ рѣки Корольки до р. Кама-Сесъ-еганъ, на протяженіи 45 в., а въ ширину до 20 верстъ, материкъ покрытъ приспѣвающимъ и спѣлымъ лѣсомъ,—кедромъ, елью, отчасти сосной и березой. Здѣсь встрѣчается и строевой лѣсъ.

Наконецъ, отъ р. Кама-Сесъ-еганъ до слиянія истоковъ Ваха на материкѣ произрастаетъ молоднякъ хвойныхъ породъ.

3. Экономическое состояніе населенія.

Промыслы ваховскихъ инородцевъ: рыболовный, водяной и лѣсной птицы, кедровый, сборъ ягодъ, звѣроловство.—Обеспеченіе мѣстнаго населенія средствами передвиженія (таблицы, иллюстрирующія экономическое состояніе ваховскихъ инородцевъ).—Единица цѣнности на Ваху.—Предметы вывоза и ввоза.—Годовой бюджетъ ваховскаго инородца.—Ростъ хлѣбной недоимки.—Причины экономического упадка.—Злоупотребленія бывшей волостной администраціи.—Недостатки дѣла веденія хлѣбной операціи и отсутствіе надлежащаго контроля.—Мѣры къ поднятію экономического состоянія ваховскихъ инородцевъ.—Улучшенія, введенныя за послѣднее время на Ваху.—Приложеніе: претензіи инородцевъ на дѣятвiя бывшей волостной администраціи.

Природа неравномѣрно распредѣлила свои дары въ этомъ краѣ. Въ районѣ нижняго теченія р. Ваха, Лумпокольской волости, р. Вахъ съ весьма крутыми и извилистыми поворотами. Здѣсь много прямыцъ-протоковъ, есть озера и сора, куда весною съ верховьевъ Ваха и его притоковъ направляется мѣстная рыба,—исключительно язь,—для икрометанія, доходя при малой водѣ и холодной веснѣ до устья Ваха, а при средней водѣ и теплой веснѣ только до Охтиурья. Обская рыба,—язь и нельма,—въ первыхъ числахъ августа поднимается вверхъ по Ваху до устья рѣки Куль-егана, заходитъ въ р. Сабунь, а осенью возвращается назадъ, въ Обь. Незначительная же часть язя остается зимовать въ Ваху у *живуновъ*. Благодаря разнообразію водныхъ пространствъ (прямыцы, протоки, озера и сора) рыболовный промыселъ въ Лумпокольской волости настолько удовлетворителенъ, что обеспечиваетъ не только пропитаніе инородцевъ рыбою, но даже доставляетъ имъ возможность продавать послѣднюю. Этому много способствуетъ и то, что инородцы этой волости лучше обеспечены въ отношеніи рыболовныхъ орудій, чѣмъ инородцы другихъ волостей.

Изъ рыбъ здѣсь ловится: мохтикъ, сорога, щука, ершъ, окунь, язь; изрѣдка попадаетъ налимъ, еще рѣже—нельма; послѣднюю добываютъ русскіе близъ с. Ларьятскаго неводомъ во время хода рыбы. Язь, щука и нельма поступаютъ въ продажу; остальная же рыба идетъ для мѣстнаго продовольствія. Въ продажу рыба поступаетъ исключительно сухая, въ гнѣцъ *кушака*. Ежегодно со всего Ваха вывозится приблизительно до 1000 пудовъ сухой рыбы, при чемъ почти $\frac{2}{3}$ всего количества составляетъ язь. Вся эта рыба вывозится почти исключительно изъ Лумпокольской волости. Кромѣ того, до 200-300 пудовъ соленой рыбы вывозится изъ с. Ларьятскаго отъ проживающихъ тамъ русскихъ торговцевъ. Послѣдніе эту рыбу промышляютъ сами въ водахъ остяковъ Ларьятской и Сабунской волостей. Эти же мѣстные торговцы ежегодно скупаютъ у остяковъ до 200 пудовъ мелкой рыбы. Послѣдняя доставляется остяками въ берестяныхъ кучумахъ (цилиндрической формы коробкахъ); она не можетъ быть упакована въ связки, такъ какъ слишкомъ мелка. Рыба эта изъ края не вывозится: ее въ послѣдствіи скупаютъ инородцы, не запасшіе себѣ рыбы, и даже тѣ самыя лица, которыя ее продали торговцамъ. Идетъ она на приготовленіе порса—рыбьей муки, изъ которой съ примѣсью ржаной варятъ похлебку.

Весной, до убыли воды въ сорахъ, корахъ и озерахъ, рыбу добываютъ сѣтями, а по Ваху и въ протокахъ на быстрыхъ мѣстахъ—большими мордами при помощи частичныхъ загражденій. Отъ берега въ рѣку сажени на 3 устраиваютъ изъ тальника или изъ дранокъ загражденіе, оставляя на срединѣ воротца, въ который ставятъ морду. Хотя рыба попадаетъ и крупная, но ея добываютъ весьма мало, только на вареву, т. е. для дневного пропитанія. Изъ добытой въ это время рыбы остается для продажи по 2-3 пуда на семью.

Лѣтомъ въ варовую пору рыбу добываютъ въ рѣчкахъ и урьяхъ, а также въ рукавахъ соровъ и коровъ неводами при помощи сплошныхъ загражденій, устраиваемыхъ обыкновенно близъ устьевъ изъ мережи или древесныхъ дранокъ. Загражденія не пропускаютъ рыбу въ Вахъ, и ее лѣтомъ же вылавливаютъ. За это время добываютъ для себя (мелкой рыбы) по 4-5 пудовъ на семью, и, кромѣ того, до 2-4 пуд. оставляютъ для продажи. По рѣкѣ Пюкосъ-Яхъ-еганъ загражденія дѣлаются изъ конопляной *мережи*, шириною въ 4-5 и глубиною въ 3½ саж. Добываютъ съ успѣхомъ язя и щуку, послѣдней меньше перваго; попадаетъ и нельма; окунь проходитъ на зимовку въ вершину рѣки. По рѣчкѣ Лугняхъ-еганъ загражденіе дѣлается изъ мочальной мережи. Добываютъ съ такимъ же успѣхомъ окуня и щуку; эта рыба идетъ для мѣстнаго продовольствія.

По спадѣ водъ неводьбу производятъ на пескахъ. Изъ добытой за это время рыбы запасаютъ для себя по 2-3 п. и для продажи—по 1-2 п. на семью.

Въ зимнее время по Ваху ставятъ у живуновъ морды, а въ урьяхъ певодятъ. Случается, что въ нѣкоторыхъ мѣстахъ добываютъ за это время для одной только продажи, по 2-3 пуда на семью.

Инородцы рѣки Коликъ-егана въ началѣ весны промышляютъ рыбу по Ваху, куда они спускаются вслѣдъ за льдомъ, а затѣмъ рыбу добываютъ по р. Коликъ-егану неводами и мордами при помощи сплошныхъ загражденій, устраиваемыхъ въ мелкихъ рѣчкахъ и урьяхъ, а также сѣтями въ сорахъ. Въ продолженіи лѣта добываютъ рыбы и оставляютъ для себя въ сухомъ видѣ отъ 2 до 4 пудовъ на семью. Лѣтомъ по преимуществу ловится язь, мохтикъ, щука, сорога и ершъ. Въ зимнее же время, хотя и промышляютъ по Коликъ-егану мордами у живуновъ, но добываютъ рыбу въ незначительномъ количествѣ.

Въ Ларьятской волости, расположенной по среднему теченію Ваха, площадь водъ значительно менѣе, чѣмъ въ сосѣдней Лумпокольской волости, и потому добываемой рыбы, по заявленію инородцевъ, не хватаетъ даже для собственнаго ихъ пропитанія.

Здѣсь весной инородцы промышляютъ рыбу сѣтями и неводами; нѣкоторые же, за неимѣніемъ этихъ орудій лова, ставятъ морды. Въ неводахъ и сѣтяхъ послѣ прохода льда рыба добывается плохо. Въ хорошій же ловъ ея засушиваютъ по 1-2 пуда на семью; мордами рыбу добываютъ лишь на дневное пропитаніе.

Въ варовую пору запирають рѣчки или урьи жильникомъ, а въ срединѣ запора оставляють отверстие, куда ставятъ для ловли рыбы *котси*. Въ это время засушиваютъ рыбы для себя по 2-4 пуда.

По спадѣ воды неводятъ по Ваху; въ хорошій ходъ рыбы готовится въ сухомъ видѣ для себя по 4-5 п.; эта рыба идетъ на приготовленіе порса (рыбьей муки), который употребляютъ въ пищу во время промысла за бѣлкой. Въ лѣтнее время добывается язь, мохтикъ, щука, окунь и сорога.

Въ зимнее время въ рѣчкахъ и урьяхъ городяють запоры и въ срединѣ ихъ ставятъ морды, въ которыхъ добывается мелкая щука, мохтикъ, сорога и ершь, но въ незначительномъ количествѣ.

Въ Сабунской волости по р. Сабуну соровъ нѣтъ, исключая устья этой рѣки; мелкія озера встрѣчаются лишь въ низовьѣ Сабуна. По этому ипородцы юртъ Лухъ-Чепъ-еганъ-пуголь, Неглонъ-Ехъ-пуголь и Ерганъ-еганъ-пуголь, проживающіе въ верховьѣ р. Сабуна, спускаются вслѣдъ за льдомъ для рыбнаго промысла въ низовье Сабуна, гдѣ по спадѣ водъ на пескахъ они добываютъ рыбу и засушиваютъ ее до 3-4 пудовъ на семью. Осенью они возвращаются въ зимнія юрты и живутъ тамъ до рѣкостава. Когда рѣка замерзнетъ, они городяють небольшіе урьи и въ нихъ ловяють рыбу, а къ живунамъ ставятъ морды.

Ипородцы юртъ Мохтокъ-еганъ-пуголь, Чиголь-Сесъ-пуголь (Лухъ-пуголь) и Котокъ-еганъ-пуголь все время проживають на своихъ мѣстахъ. Весной они ловяють рыбу въ заливахъ и урьяхъ, гдѣ рыба добывается только для дневнаго пропитанія. Ловится по преимуществу язь и щука. По спадѣ воды во время хода рыбы, ее ловяють неведомъ на пескахъ и заготовляють въ сухомъ видѣ на зиму по 2-3 пуда на семью. Когда рѣка замерзнетъ, то городяють урьи и въ оставленное въ срединѣ запора отверстие для прохода рыбы ставятъ морды, въ которыя въ продолженіе всей зимы попадаетъ мелкая щука, мохтикъ, сорога и окунь, хотя и въ весьма незначительномъ количествѣ.

Въ Куль-еганской волости по рѣкѣ Ваху соровъ совсѣмъ нѣтъ; встрѣчаются лишь мелкія озера, въ которыхъ изрѣдка попадаетъ карась. До Корольки по Ваху лѣтомъ добывается ершь, мелкая щука, сорога и окунь. Зимой рыба почти не ловится, исключая небольшого количества налима, добываемаго тотчасъ же по замерзаніи рѣки. Выше, въ юртахъ Кысь-пуголь и Кама-Сесъ-пуголь, лѣтомъ добываютъ чебака и весьма рѣдко мелкаго язя.

По рѣкѣ Куль-егану соровъ нѣтъ, исключая самаго устья; встрѣчаются ямы и самыя незначительныя озера, гдѣ изрѣдка попадаетъ карась. Только по притоку Локунтухъ-еганъ есть два большихъ озера и 5 малыхъ, въ которыхъ болѣе или менѣе добывается рыба. Въ общемъ же можно сказать, что по Куль-егану рыба попадаетъ мелкая, преимущественно чебакъ, рѣдко язь и щука, почему добываемая здѣсь рыба заготовляется въ прокъ въ видѣ порса. Вслѣдствіе плохого рыбнаго

промысла на р. Куль-еганѣ, остяки вслѣдъ за льдомъ спускаются для ловли рыбы на Вахъ. Тамъ они заготавливаютъ сухой рыбы по 3-4 пуда на семью, а въ годы хорошаго лова засушиваютъ столько-же на продажу. Въ зимнее время по р. Куль-егану нѣкоторые инородцы ставятъ котцы и морды, въ которыхъ добывается преимущественно щука, ершъ, педоязокъ, плотва, окунь и налимъ, но только для собственнаго удовольствія. Необходимо пояснить, что главной причиной неудовлетворительности улова въ Ваховскомъ краѣ является небезпечность инородцевъ края орудіями, въ количественномъ и качественномъ отношеніяхъ, въ особенности же рыболовными сѣтями.

Невода здѣсь преимущественно въ 30 саж., рѣдко встрѣчаются въ 40 и 50; есть хозяева, у которыхъ невода только въ 15-20 и 25 саж. Всѣ почти невода дѣлаются изъ толстой мережи, двухперстки; мережу рыболовы вяжутъ сами изъ грубаго холста, для чего холстъ раздѣргиваютъ, а полученныя нитки скручиваютъ. Мережа вяжется преимущественно въ 70 ячей, такъ что ширина полотнища мережи составляетъ около 4 арш. Глубина-высота невода по всей длинѣ одинакова—около 5 аршинъ, посадка равняется $\frac{1}{3}$ длины. Разрѣзавъ мережу на 5-аршинные столбцы-куски, ее сшиваютъ, затѣмъ въ ячей считаютъ такимъ образомъ невода продѣвается изъ таловаго лыка веревка-тетива, длина которой обязательно на $\frac{1}{3}$ короче длины невода, и, наконецъ, черезъ $2\frac{1}{2}$ -4 четверти привязываются наплавья и *кибасья*, такъ что мережа прикрѣплена къ тетивѣ не сплошь, какъ бы слѣдовало, а только на разстояніи $2\frac{1}{2}$ -4 четвертей, и можетъ передвигаться то въ ту, то въ другую сторону между мѣстами перевязки, отчего могутъ образоваться неправильности въ посадкѣ невода. Правильный способъ прикрѣпленія мережи къ тетивѣ состоитъ въ томъ, чтобы каждая ячей мережи прикрѣплялась къ тетивѣ неводной ниткой. На сажень такой мережи идетъ холста менѣе $\frac{1}{2}$ саж., а на сажень невода—менѣе 1 саж., приблизительно 2 арш. Стоимость сажени невода, изготовленнаго изъ такой мережи, обходится въ 20 коп., между тѣмъ какъ изъ базарной, сорокаячейпой мережи—въ три раза дороже, отъ 60 до 90 коп.

Въ низовьяхъ Ваха къ описанному неводу пришиваютъ такъ называемый вспомогательный неводъ безъ мотни, изготовленный изъ базарной неводной мережи пятиперстки; онъ служитъ продолженіемъ кореннаго невода, какъ бы рѣчнымъ его крыломъ; неводятъ имъ на широкихъ мѣстахъ.

Сѣти отъ 15 до 30 саж. готовятся изъ мережи пяти и шестиперстки, 20-30 ячейной; посадка равняется $\frac{1}{3}$ длины. Для сѣти употребляется, какъ базарная, такъ и самодѣльная мережа изъ тонкаго холста. Изъ аршина холста получается $7\frac{1}{2}$ аршинъ мережи пятиперстки, а за вычетомъ $\frac{1}{3}$ на посадку, собственно сѣти—5 аршинъ.

Такой примитивный способъ устройства сѣти даетъ весьма неудовлетворительные результаты,—нужно очень рыбное мѣсто, чтобы въ

подобный снарядъ попала рыба: при малой посадкѣ и наличности ки-басевъ, которые ее тянуть книзу, такая сѣть принимаетъ туго-натянутое, отвѣсное положеніе, безъ всякихъ складокъ, образуя какъ-бы гладкую стѣнку. Правильное устройство сѣти должно быть таково: посадка должна составлять $\frac{1}{2}$ длины, а мережа собираться на садокъ (толстую неводную питку) и привязываться къ тетивѣ—черезъ 4 ячеи; кибасевъ вовсе не требуется; наплавья слѣдуетъ привязывать на значительномъ разстояніи другъ отъ друга, только для того, чтобы не потонула сѣть.

Весьма естественно, что при неправильномъ устройствѣ неводовъ и сѣтей рыбы ловится очень мало. Въ частый неводъ изъ такой мережи крупная рыба не пойдетъ, такъ какъ онъ примѣтенъ въ водѣ на далекомъ разстояніи. Рыба, толкнувшись въ отвѣсно поставленную сѣть, дѣлаетъ оборотъ и уходитъ безпрепятственно, между тѣмъ какъ при правильномъ устройствѣ сѣти она этотъ оборотъ не можетъ сдѣлать такъ легко и запутывается въ складкахъ. Самое количество сѣтей на cadaго хозяина,—только по 2,—ничтожно, потому что на каждый чепль должно быть минимумъ 7 сѣтей. Стоимость сѣти въ 20 саж. длины—2 рубля. Всѣ расчеты длины неводовъ и сѣтей сдѣланы мною на ручную сажень, т. е. на $2\frac{1}{2}$ аршина.

Такимъ образомъ, отсюда можно заключить, что хотя, повидимому, природа и скудно надѣлила Ваховской край рыболовными угодьями, но изъ этого еще не слѣдуетъ, что мѣстные рыбные запасы не могли бы обезпечить пропитанія населенію. Успѣхъ рыболовства въ этомъ краѣ зависитъ отъ совершенства орудій лова и отъ средствъ передвиженія (последнее обстоятельство имѣетъ отношеніе къ зимнему рыболовству).

Изъ водяной птицы по Ваху добывается гусь, лебедь и утка; послѣднюю нѣкоторые промышляютъ перевѣсомъ, при чемъ добывается до 100 шт. утки на перевѣсѣ. Гуся и лебеда бьютъ случайно.

Изъ лѣсной птицы добываютъ тетеревовъ, по 50-60 шт. на хозяина, при помощи слопцовъ, которыхъ имѣется у cadaго до 40 шт.

Относительно кедроваго промысла должно замѣтить, что, хотя по Ваху отъ его вершины приблизительно до р. Корольки встрѣчаются кедровые лѣса, даже довольно крупныхъ размѣровъ, но орѣхъ не родится, почему проживающее тамъ населеніе чиститъ орѣхъ по Ваху ниже Корольки, доходя до юртъ Ларьятскихъ. Хотя по главнымъ притокамъ Ваха,—Куль-егану, Сабупу и Коликъ-егану встрѣчаются незначительные кедровники, но въ нихъ орѣхъ тоже не родится. Населеніе первыхъ двухъ притоковъ этимъ промысломъ почти не занимается, а коликъ-еганскіе остяки чистятъ орѣхъ по Ваху. По рѣкѣ Ваху въ урожайные годы орѣха добываютъ отъ 10 до 15 пудовъ на семью. Если въ семьѣ есть двое мужчинъ, то ходятъ по два *колота* и тогда на семью изъ 4-5 человекъ вырабатываютъ орѣха пудовъ 20, 30 и даже 40. Въ общемъ, въ урожайный годъ, кедроваго орѣха добываютъ до $2\frac{1}{2}$

тысячъ пудовъ. Но нужно замѣтить, что орѣхъ родится не каждый годъ. (2 года родится и 2-3 нѣтъ). Въ неурожайные годы орѣха добываютъ не болѣе, чѣмъ въ половинномъ размѣрѣ.

Ягода, брусника и черемуха, въ Ваховскомъ краѣ идетъ только для мѣстнаго потребленія, потому что ея родится немного, и притомъ не каждый годъ.

Остяки Ваховскаго края—коренные звѣроловы. Звѣроловство здѣсь основной ихъ промыселъ, остальные же являются лишь вспомогательными. Главный и единственный объектъ звѣринаго промысла—бѣлка, за которой, однако, приходится отправляться весьма далеко. По всему Ваху бѣлки добывается обыкновенно отъ 175 до 220 тысячъ ежегодно, при чемъ приблизительно $\frac{1}{3}$ этого количества добывается осенью, а $\frac{2}{3}$ —весною. Впрочемъ, указанное количество бѣлки нельзя считать величиной постоянной: бываютъ иногда такіе благопріятные для этого рода промысла годы, когда бѣлки добывается до 250 тысячъ въ годъ, но за то въ неблагополучные годы промыселъ бѣлки значительно понижается даже противъ 175 т. штукъ. Лисицъ преимущественно низкаго сорта, т. е. бѣлодушекъ, добываютъ вмѣстѣ съ кормлеными до 200 шт. Выдры добываютъ до 50 шт. въ годъ. Россомахъ убиваютъ мало, всего штукъ до 30 въ годъ, да и то случайно—ружьемъ, потому что онѣ, завидѣвъ человека, прячутся на деревья. Медвѣдей убиваютъ въ годъ штукъ до 40 и болѣе. Горностаю добываютъ до 500 шт. въ годъ, а колонка до 400 шт. Зайцевъ инородцы убиваютъ мало, и то только для себя.

Непосредственно за звѣринымъ промысломъ по своему значенію для населенія слѣдуетъ рыболовство и, наконецъ, добываніе кедроваго орѣха.

Чтобы ясно представить, какъ и насколько населеніе обезпечено средствами передвиженія (этого главнаго рычага при звѣриномъ промыслѣ, а отчасти и при зимнемъ рыболовствѣ) и орудіями рыболовства, я для каждаго отдѣльнаго географическаго района, а затѣмъ и для административной единицы, волости, привожу ниже данныя, собранныя мною путемъ опроса 191 домохозяина.

Географическіе районы.	Число населенныхъ пунктовъ.	Число орошенныхъ хозяйствъ.	У нихъ имѣется.				
			Лошадей.	Олней.	Неводовъ.	Сѣтей.	Перевѣсовъ.
Лумпокольская волость.							
На своей территории по Ваху	9	58	14 въ 3 пункт. у 10 хозяевъ	368 въ 9 пункт. у 46 хозяевъ	33 въ 5 пункт. у 24 хозяевъ	53 въ 5 пункт. у 21 хозяина	24 въ 6 пункт. у 19 хозяевъ
По Коликъ-ег. ну	6	11	„ въ 6 пункт. у 11 хозяевъ	145 въ 6 пункт. у 11 хозяевъ	18 въ 6 пункт. у 9 хозяевъ	21 въ 5 пункт. у 9 хозяевъ	12 въ 5 пункт. у 6 хозяевъ

Географические районы.	Число населенных пунктов.	Число опрошенных хозяйств.	У них имѣется.				
			Лошадей.	Олней.	Неводовъ.	Сѣтей.	Перевѣсовъ.
На территории Локссовской вол.	5	32	52 въ 5 пункт. у 25 хозяевъ	28 въ 2 пункт. у 6 хозяевъ	60 въ 5 пункт. у 30 хозяевъ	55 въ 5 пункт. у 23 хозяевъ	4 въ 2 пункт. у 4 хозяевъ
	20	101	66 въ 8 пункт. у 35 хозяевъ	541 въ 17 пункт. у 63 хозяевъ	111 въ 16 пункт. у 65 хозяевъ	129 въ 15 пункт. у 53 хозяевъ	40 въ 13 пункт. у 29 хозяевъ

Въ четырехъ населенныхъ пунктахъ по Ваху у 34 хозяевъ число неводовъ, сѣтей и перевѣсовъ не зарегистрировано.

Ларьятская волость.

На своей территории	4	43	”	104 въ 4 пункт. у 23 хозяевъ	39 въ 4 пункт. у 36 хозяевъ	73 въ 4 пункт. у 35 хозяевъ	5 въ 1 пункт. у 2 хозяевъ
На территории Куль-еганской вол.	2	3	”	24 въ 1 пункт. у 2 хозяевъ	4 въ 2 пункт. у 3 хозяевъ	9 въ 2 пункт. у 3 хозяевъ.	”
	6	46	”	128 въ 5 пункт. у 25 хозяевъ	43 въ 6 пункт. у 39 хозяевъ	82 въ 6 пункт. у 38 хозяевъ	5 въ 1 пункт. у 2 хозяевъ

Число перевѣсовъ зарегистрировано только въ одномъ населенномъ пунктѣ. Жители одного населеннаго пункта (ю. Панаскины) не опрошены.

Сабунская волость.

На своей территории	5	18	”	35 въ 4 пункт. у 9 хозяевъ	14 въ 5 пункт. у 14 хозяевъ	21 въ 5 пункт. у 11 хозяевъ	”
На территории Ларьятскаго края	2	6	”	12 въ 1 пункт. у 4 хозяевъ	4 въ 2 пункт. у 4 хозяевъ.	19 въ 2 пункт. у 6 хозяевъ	”
На территории Куль-еганской вол.	1	3	”	”	2 въ 1 пункт. у 2 хозяевъ	3 въ 1 пункт. у 1 хозяина	”
	8	27	”	47 въ 5 пункт. у 13 хозяевъ	20 въ 8 пункт. у 20 хозяевъ	43 въ 8 пункт. у 18 хозяевъ	”

Число перевѣсовъ вовсе не зарегистрировано. Жители одного населеннаго пункта по Сабуну (юрты Мыхты-пуголь) не опрошены.

Куль-еганская волость.

На своей территории	9	15	”	43 въ 7 пункт. у 13 хозяевъ	13 въ 8 пункт. у 12 хозяевъ	10 въ 4 пункт. у 5 хозяевъ	5 въ 2 пункт. у 2 хозяевъ.
На территории Ларьятской вол. . .	2	2	”	”	1 въ 1 пункт. у 1 хозяина	1 въ 1 пункт. у 1 хозяина	”
	11	17	”	43 въ 7 пункт. у 13 хозяевъ	14 въ 9 пункт. у 13 хозяевъ	11 въ 5 пункт. у 6 хозяевъ	5 въ 2 пункт. у 2 хозяевъ

Жители 4 населенныхъ пунктовъ не опрошены.

СРЕДНИЙ ВЫВОДЪ.

	По Лумпокольской волости.					
	На территории Локоловской уравы.	На своей тер- ритории.	По Коликъ- егану.	По Ларьятской волости.	По Сабунской волости.	По Куль-еганской волости.
Число опрошенных домохозяевъ	32	58	11	46	27	17
Изъ нихъ:						
Имѣють лошадей	25 х. 52 д.	10 х. 14 д.	"	"	"	"
Имѣють оленей	6 х. 8 ол.	46 х. 368 ол.	11 х. 145 ол.	25 х. 128 ол.	13 х. 47 ол.	13 х. 43 ол.
На каждаго домохозяина приходится оленей по	"	8	13	5	3,6	3,33
Изъ общаго числа домохозяевъ имѣють оленей	"	80%	100%	54%	47%	76%
Число безолденныхъ хозяевъ	"	12	0	21	14	4
Число опрошенных домохозяевъ	32	24	11	46	27	17
Изъ нихъ:						
Имѣють невода	36 х. 60 н.	24 х. 33 н.	11 х. 18 н.	39 х. 43 н.	20 х. 20 н.	13 х. 14 н.
На каждаго домохозяина приходится неводовъ	2	1 1/2	1 1/2	1	1	1
Изъ общаго числа хозяевъ имѣють невода	94%	100%	100%	85%	74%	76%
Число хозяевъ не имѣющихъ неводовъ	2	0	0	7	7	4
Имѣющихъ сѣти	23 х. 55 с.	21 х. 53 с.	9 х. 21 с.	38 х. 82 с.	18 х. 43 с.	6 х. 11 с.
На каждаго домохозяина приходится сѣтей	2 1/2	2 1/2	2 1/3	2	2 1/2	2
Изъ общаго числа хозяевъ имѣють сѣти	70%	87%	82%	82%	67%	35%
Число хозяевъ не имѣющихъ сѣтей	9	3	2	8	9	11

Какъ видно изъ этихъ данныхъ, число лошадей у инородцевъ Ваховскаго края весьма ограничено: въ 8 населенныхъ пунктахъ имѣется у 35 домохозяевъ только 66 лошадей, при чемъ въ 5 населенныхъ пунктахъ на территоріи Локосовской волости у 23 безоленныхъ хозяевъ—47 лошадей и у 2 хозяевъ при 10 оленяхъ—5 лошадей; по Лумпокольской волости, въ 3 населенныхъ пунктахъ у 5 безоленныхъ хозяевъ—7 лошадей и у 5 хозяевъ при 26 оленяхъ 7 лошадей. Въ общемъ, съ устья Ваха и вверхъ до юртъ Палинскихъ включительно, на протяженіи приблизительно до 74 верстъ, въ 5 населенныхъ пунктахъ у 25 хозяевъ—52 лошади и 36 оленей, и только у 3 хозяевъ изъ числа опрошенныхъ мною 32 не имѣется ни лошадей, ни оленей. Выше отъ юртъ Палинскихъ до Лобчинскихъ, на протяженіи приблизительно 78 верстъ, въ 3 населенныхъ пунктахъ у 10 хозяевъ—только 14 лошадей, такъ что предѣломъ распространенія лошадей по Ваху можно считать юрты Палинскія; изъ этого слѣдуетъ, что въ Ваховскомъ краѣ нѣтъ коневодства; впрочемъ, развитіе его вовсе не вызывается мѣстными нуждами и не требуетъ поощренія: для звѣролова лошадь не можетъ служить средствомъ передвиженія,—для этого необходимы олени. Если съ устья Ваха до юртъ Палинскихъ средствомъ передвиженія служить не олень, а лошадь, то это происходитъ отъ того, что въ этой части нижняго теченія р. Ваха находятся наилучшія рыболовныя мѣста (рыбы хватаютъ не только для своего пропитанія, но и на продажу) и населенію нужны лошади главнымъ образомъ для мѣстнаго сообщенія. Веденіе оленнаго хозяйства отвлекло бы лѣтомъ, во время рыболовства часть людей для присмотра за оленями, тогда какъ лошади лѣтомъ не требуютъ присмотра. Кромѣ того, на этомъ протяженіи сырой материкъ, хотя и не сплошь, а мысами, подходитъ близко къ Ваху, такъ что населеніе имѣетъ возможность промыслять звѣря пѣшкомъ, не удаляясь въ дальніе урманы, а слѣдовательно ему нѣтъ необходимости держать оленей. Наконецъ, жители этого района производятъ заготовку дровъ для паровой пристани Усть-Вахъ, для чего имъ нужны лошади, а не олени.

Такимъ образомъ, собственно на территоріи Ларьятскаго края средства передвиженія распредѣлены въ слѣдующемъ порядкѣ: по Лумпокольской волости число хозяевъ, имѣющихъ оленей, составляетъ 83%, при чемъ на хозяина приходится по 9 оленей. У инородцевъ остальныхъ 3 волостей средства передвиженія весьма неудовлетворительны, какъ по незначительному числу хозяевъ, имѣющихъ оленей, такъ и по малому количеству оленей, приходящихся на cadaго оленевода. Въ отношеніи орудій рыболовства инородцы Лумпокольской волости обезпечены тоже лучше инородцевъ остальныхъ 3 волостей.

Въ Ваховскомъ краѣ единицей цѣнности служить бѣлка, хотя въ то же время существуютъ въ обращеніи и денежные знаки. Курсъ на

бѣлку постоянно колеблется. За послѣдніе годы цѣна ей была 10-12 коп. за штуку, но было время, когда она шла по 15-17 и даже по 20 коп.; затѣмъ цѣна на бѣлку опять значительно повысилась, такъ что въ 1902 году она скупалась по 20 коп. за штуку и дороже.

Предметами вывоза съ Ваха является бѣлка, кедровый орѣхъ, перо и въ незначительномъ количествѣ рыба.

Ниже привожу перечень предметовъ ввоза, съ указаніемъ цѣнъ покупныхъ (по которымъ торговцы приобрѣтають товаръ) и продажныхъ (по которымъ они сбываютъ товаръ инородцамъ).

НАЗВАНІЕ ПРЕДМЕТОВЪ.	Покупная цѣна.	Продажная цѣна.
	ВЪ КОПЕЙКАХЪ.	
Предметы одежды и обуви.		
Байка бѣлая, шириною 33 верш., за аршинъ . . .	68-85	150
Трико шведское, т. е. молескинъ (чертова кожа), черное, 14-ти вершковое, за аршинъ	20	30-40
Молескинъ коричневый (Морозова № 3), 14-ти вершковый, за аршинъ	15	25
Трико бумажное добротное 14-ти верш. за аршинъ	20	30-40
Тоже легкое рѣдкое . . . 12-ти ” ” . . .	10 ¹ / ₂	20
Киргизинъ 11-ти ” ” . . .	10 ³ / ₄	20
Бумазея широк. съ подзоромъ 19-ти ” ” . . .	33	50
” узкая добротная . 14-ти ” ” . . .	21 ¹ / ₂	35
” узкая рѣдк. (Котова) 12-ти ” ” . . .	11	20
Ситець высокій (Цинделя, Баранова) 14-ти ” ” . . .	15 ¹ / ₂	20
Ситець средній 14-ти ” ” . . .	11-14	20
Полуситець машинка . . . 13-ти ” ” . . .	7 ³ / ₄	12
Ситець Альянсъ (Тверской мануфактуры) 14-ти ” ” . . .	19	25
Миткаль бѣлый 12-ти ” ” . . .	5	10
Кумачъ 13-ти ” ” . . .	9 ³ / ₄	15-20
Тикъ 12-ти ” ” . . .	12 ¹ / ₂	20
Китайка (толще ситца) . 12-ти ” ” . . .	12 ¹ / ₂	20
Бязь алая, синяя 12-ти ” ” . . .	13	20
” черная, коричневая 11-ти ” ” . . .	10-12	20
Холстъ крестьянскій грубый 8-ми ” ” . . .	5-6	10
” ” тонкій 8-ми ” ” . . .	9	12-15
Шапка	35-70	100
Картузъ	25-50	100
Пиджакъ	150	220

Название предметовъ.	Покупная	Продажная
	цѣна.	цѣна.
	въ копейкахъ.	
Брюки	80	120
Рубаха бумазейная	120	200
„ ситцевая	80	120
Шарфъ 5 четвертей длины	45	60
Опояска обыкновенная	12	20
Платки бумажные 3-хъ четвертей	10	20
„ „ 4-хъ „	12-16	30
„ „ 5-ти „	32 ¹ / ₂	50
„ „ 6-ти „	45	70
Шали легкія бум. 6-ти „ (5)	45	60
„ „ „ 8-ми „ (6 ¹ / ₂)	70	100
„ „ „ 9-ти „ (8 ¹ / ₂)	80	110
„ „ „ 10-ти „	90	130
Сапоги	180-350	400-550
Оленья шкура—постель	150-200	250
Кисы—шкура съ ногъ оленя домашняго	60	120
„ „ „ „ „ дикаго	100	170
Олений лобъ	5	10
Предметы продовольствія.		
Мука ржаная (за пудъ)	Цѣна сильно колеблется.	115
Крендель-сушка (за фунтъ)	отъ 3 ¹ / ₂	10
Пряники обыкновенные (за фунтъ)	10	20
Соль (за пудъ)	40	80
Чай кирпичный (за фунтъ)	90	130-150
Сахаръ (за фунтъ)	18	25-30
Предметы, удовлетворяющіе прочія потребности.		
Табакъ листовой за фунтъ	15	30
„ крупка „ „	22	35-40
Спички пачка (тысяча)	6	10
Предметы, необходимые для промысла, и домашняя утварь.		
Ружье кремневое, дробовикъ	300-350	500-600
„ штуцеръ	350-400	600-700
Ружейный замокъ	75-130	130-200
Порохъ за фунтъ	50	50
Дробь	12	12-15
Свинець	12	12-15
Кремень за пять штукъ	2 ¹ / ₂	5

НАЗВАНІЕ ПРЕДМЕТОВЪ.	Покупная	Продъжная
	цѣна.	цѣна.
ВЪ КОПЕЙКАХЪ.		
Певодная мережа 4-хъ перстка за сажень	7	10
„ „ 3-хъ „ „	8	12
„ „ 2-хъ „ „	12-15	20
Топорь	40-80	100-150
Точильный брусь 5-ти вершковъ	10-12	20-30
Подпилокъ	10-14	30
Ножъ фабричной работы	15-20	30
Пожъ-желѣзко кузнечной работы	5	15
Котель и чайникъ красной мѣди за фунтъ	45-60	80-100
Котель желѣзный, ведерный	35	60
Фаянсовая чашка съ блюдцемъ	10-20	20-30
Жестяная „ 7 вершк. въ діаметрѣ	25	50
Деревянная ложка за штуку	1/2	1
Эмалированный чайникъ полуведерный	220	400
Разная мелочь.		
Мыло за фунтъ	8 1/2	15-20
Шкатулка	70	120-140
Иглы 4 штуки	1/4	1
Наперстокъ за штуку	2 1/2-5	5-8
Катушка швейныхъ нитокъ	7	10
Дюжина простыхъ роговыхъ пуговиць	6	10
Бисеръ—5 связокъ по 1 1/2 в. длиною	6	12
Бусы—2 связки по 4 в. длиною	6	12
Колоколець около 2 верш. въ діаметрѣ	40-60	80-100
Колокольчикъ небольшой	20	40
Бубенчики-шеркунцы за штуку	5-10	10-20
Мѣдныя кольца за штуку	1/2	1
Трубка-несгорайка „	15	25
„ осиновая „	3	5
Кожаный ремень (въ 1/4 ар. шир.) для оленьей упряжи	100	120

Привожу ниже, какое количество матеріаловъ необходимо для обла-
 вѣденія предметами одежды: байки на зипунъ требуется 3 арш., а на
 поговицы—9 верш.; трико—на шаравары 3 арш., на полупальто—6
 арш., на женскій зипунъ—7 арш.; ситцу на рубаху мужскую—5 арш., жен-
 скую—7 арш., на пологъ—20 арш.; бумази широкой на мужскую руба-
 ху—3 1/2 арш., на женскую—5 арш.; бумази узкой на тотъ же предметъ—
 5 п 7 арш.; на поговицы кисовъ заднихъ—1 пара; на рукавицы перед-
 нихъ кисовъ—1 пара; на подволоки переднихъ кисовъ—8 паръ.

При этомъ не принимается въ расчетъ мѣхъ на полупальто, какъ ничего не стоящій остатку. Дѣло въ томъ, что отъ каждой бѣлки отрѣзается одна задняя лапа, изъ которыхъ со временемъ составляется мѣхъ. Вотъ этотъ-то мѣхъ и идетъ на полупальто и служить въ теченіе 5 лѣтъ. Его продажная стоимость—6 рублей.

Зипунъ, верхъ полупальто и подволоки служатъ два года; остальные предметы—годъ; при этомъ рубахъ, шароваръ и ноговицъ нужно по 2 пары въ годъ; женщинѣ шароваръ нужна 1 пара въ годъ (на шаровары—1½ арш. мат.).

На основаніи приведеннаго расчета потребнаго количества матеріаловъ и указанныхъ продажныхъ цѣнъ товаровъ, привожу годовой расходный бюджетъ домохозяина на одежду, пищу, необходимые хозяйственные предметы и на предметы, нужные для промысла.

ГОДОВОЙ РАСХОДНЫЙ БЮДЖЕТЪ.

Потребности мужчины.

Одежда.

	Сумма.	
	РУБ.	КОП.
Рубахъ ситцевыхъ 1	1	—
„ бумазейныхъ 1	1	75
Шароваръ триковыхъ 2	1	80
Шаль бумажная 1	1	—
Картузъ, стоимостью въ 1 руб., 1 (на 2 года)	—	50
Пиджакъ, „ 2 р. 20 к., 1 (на 2 года)	1	10
Колегъ 1	5	—
Ноговицъ паръ 2	3	50
Рукавицъ паръ 1	—	80
Опояска 1	—	20
Годовая стоимость зипуна	2	25
„ „ триковаго верха на полупальто	—	90
	19	80
<i>Предметы, необходимые для зверинаго промысла.</i>		
Годовая стоимость ружья	1*)	—
„ „ подволокъ	3	20
„ „ топора и ножа	—	30
„ „ котелка	—	25
Чайная чашка	—	25
Подпилокъ	—	30
Пороху 7 фунтовъ и дроби 21 фунтъ	6	—
	11	30

*) Ружье, стоимостью въ 7 рублей, служить безъ ремонта не болѣе 3 лѣтъ. Если допустить пригодность его въ теченіе 15 лѣтъ, то годовой расходъ на ружье, приблизительно, составлять одинъ рубль.

	Сумма.	
	РУБ.	КОП.
<i>Пропитаніе.</i>		
Муки 8 пудовъ	9	20
Соли 20 фунтовъ	—	40
Чаю 3 кирпича	4	—
Сахару 3 фунта	—	90
	14	50
<i>Прочія потребности.</i>		
Табаку 12 фунтовъ	3	60
Спичекъ 10 тысячъ	1	—
	4	60
<i>Подати и повинности</i>	7	—
	57	20
<i>Потребности женщины.</i>		
<i>Одежда.</i>		
Рубахъ 2	2	80
Шаровары 1	—	30
Шаль бумазейная, стоимостью въ 2 рубля, 1 (на 2 года)	1	—
Платокъ бумажный 1	—	60
Колегъ 1	5	—
Ноговиць паръ 2	3	50
Рукавиць паръ 1	—	80
Опояска 1	—	40
Трикотный или бумазейный верхъ на пальто	2	10
	16	50
<i>Пропитаніе.</i>		
Муки 8 пудовъ	9	20
Соли 20 фунтовъ	—	40
Чаю 3 кирпича	4	—
Сахару 3 фунта	—	90
	14	50
<i>Прочія потребности.</i>		
Табаку 8 фунтовъ	2	40
	33	40
<i>Потребности ребенка отъ 7 до 16 лѣтъ.</i>		
<i>Одежда.</i>		
Рубахъ ситцевыхъ 2	2	50
Шаровары 1	—	30
Шаль бумажная 1	1	—

	Сумма.	
	РУБ.	КОП.
Колегъ 1	4	50
Ноговиць парь 2	3	—
Рукавиць парь 1	—	70
Опояска 1	—	20
Годовая стоимость верхней одежды	2	—
	14	20
<i>Пропитаніе.</i>		
Муки 8 пудовъ	9	20
Соли 20 фунтовъ	—	40
Чаю 3 кирпича	4	—
Сахару 3 фунта	—	90
	14	50
	28	70
Потребности ребенка до 7 лѣтъ:		
Муки 4 пуда	4	60
Соли 10 фунтовъ	—	20
Чаю 1½ кирпича	2	—
Сахару 6 фунтовъ	1	80
Сушки 6 фунтовъ	—	60
	9	20
<i>Предметы, необходимыя въ каждомъ остяцкомъ хозяйствѣ.</i>		
Мѣдный котель и чайникъ, стоимостью 20 руб., служить въ теченіе 20-ти лѣтъ, что составитъ годовую стоимость этихъ предметовъ	1	—
Топоръ, стоимостью 1 руб. 50 коп., служить въ теченіе 5 лѣтъ, что составитъ годовую его стоимость	—	30
Точильный брусь	—	30
Посуда чайная и прочая мелочь	1	50
Неводъ въ 20 саж., стоимостью въ 3-4 руб. (30-40 арш. холста) и сѣть въ 15 саж., стоимостью въ 1 р. 35 к., (требуется 9 арш. тонкаго холста) служить въ теченіе 2-хъ лѣтъ, что и составляетъ годовую стоимость этихъ предметовъ	2	50
Пологъ	2	40
	8	—

Въ вышеприведенномъ бюджетѣ указаны лишь предметы крайне необходимыя, безъ которыхъ невозможно обойтись ни въ одномъ хозяйствѣ, не помышляя о щегольствѣ и лакомствѣ и о такой роскоши, какъ оленья шкура для спанья, пиджакъ, сапоги.

Къ этому нужно добавить, что маленькія дѣти, до 7 лѣтъ приблизительно, одѣваются обносками родителей: изъ старыхъ пологовъ имъ шьютъ рубахи, а изъ колеговъ—зипупчики и обувь.

Что касается продовольственной нормы для дѣтей этого возраста, то мука, соль и чай взяты въ половинномъ размѣрѣ противъ того, сколько необходимо для взрослого человѣка. Наоборотъ, сахаръ, потребляемый дѣтьми обыкновенно въ большемъ количествѣ, чѣмъ взрослыми, взять въ двойной нормѣ противъ послѣднихъ. Кромѣ того, на маленькаго ребенка введено въ примѣрный бюджетъ по 1/2 фунта сушекъ въ мѣсяць.

Одежда для ребенка отъ 7 до 16 лѣтъ введена въ размѣрѣ, во всякомъ случаѣ, не превышающемъ дѣйствительныхъ потребностей. Известно, что дѣти изнашиваютъ одежду гораздо скорѣе, чѣмъ взрослые. Между тѣмъ, нормальная стоимость одежды ребенка принята меньшей, чѣмъ для взрослого. Что касается пищи, то принято, что ребенокъ отъ 7 до 16 лѣтъ ѣсть столько же, сколько взрослый, такъ какъ подрастающему организму необходимо усиленное питаніе для роста.

Если принять, что каждое хозяйство состоитъ въ среднемъ изъ 2 взрослыхъ мужчинъ, 2 взрослыхъ женщинъ, 2 подростковъ отъ 7 до 16 лѣтъ и 2 маленькихъ дѣтей, то расходный бюджетъ выразится въ суммѣ (2×57 р. 20 к. + 2×33 р. 40 к. + 2×28 р. 70 к. + 2×9 р. 20 к. + 8 р.) 265 рублей. Въ какомъ же отношеніи стоитъ расходный бюджетъ остяка въ этомъ краѣ къ его доходному бюджету?

Въ хорошіе годы по Ваху добываютъ свыше 200 тысячъ бѣлки; если мы примемъ въ среднемъ 175 тыс., то, при 250 хозяйствахъ приблизительно, на каждое пришлось бы бѣлки 700 штукъ. На самомъ дѣлѣ, однако, дѣло обстоитъ нѣсколько иначе. Ваховскій край можно раздѣлить на два почти одинаковыхъ по количеству населенія района, при чемъ на одинъ изъ нихъ приблизительно приходится 1/3, а на другой—2/3 всего количества добываемой на Ваху бѣлки. Къ такому заключенію приводятъ слѣдующія соображенія.

Количество израсходованнаго въ краѣ пороху за періодъ 1898-1901 г. распределяется между Охтіурьевскимъ и Ларьятскимъ магазинами такимъ образомъ:

	Охтіурьевскій.		Ларьятскій.		Всего.
1898	16 пуд.	+	34 пуд.	=	50 пуд.
1899	23 пуд.	+	40 пуд.	=	63 пуд.
1900	23 пуд.	+	42 пуд.	=	65 пуд.
1901	18 пуд.	+	43 пуд.	=	61 пуд.

По даннымъ за четырехлѣтіе 1898-1901 г.г. видно, что въ Ваховскомъ краѣ ежегодно расходуется пороху слишкомъ 60 пудовъ, при чемъ примѣрно 1/3 отпускается изъ Охтіурьевскаго магазина инородцамъ Лумпокольской волости, а 2/3 изъ Ларьятскаго—инородцамъ остальныхъ

трехъ волостей. А такъ какъ количество инородцевъ въ этихъ двухъ районахъ почти одинаково, то можно заключить, что населеніе, проживающее выше с. Ларьятскаго, расходуетъ пороку вдвое больше сравнительно съ населеніемъ Лумпокольской волости, проживающимъ ниже села Ларьятскаго. Это такъ и должно быть, такъ какъ инородцы Лумпокольской волости въ пору звѣринаго промысла занимаются рыболовствомъ; въ пачалѣ зимы они неводятъ подо льдомъ, а въ концѣ зимы, съ половины марта, промышляютъ рыбу мордами у живуновъ. Въ общемъ можно допустить, что населеніе перваго района, т. е. Лумпокольской волости, добываетъ бѣлки около 50-60 тысячъ, т. е. до 480 шт. на хозяйство; на долю же населенія втораго района причитается около 100-125 тысячъ, т. е. до 1000 шт. на хозяйство.

Добыча остального звѣря носитъ характеръ случайный. Тѣмъ не менѣе, она даетъ населенію ежегодно до 3000 рублей, или въ среднемъ около 12 рублей на хозяйство.

Вспомогательные промыслы: птичій, рыболовный и кедровый, служатъ остальными жизненными ресурсами остяковъ Ваховскаго края.

Птичій промыселъ, кромѣ мяса, идущаго на пропитаніе, доставляетъ перо, которое и служитъ предметомъ сбыта.

Перо добывается утиное и тетеревиное. Пудъ утиного пера получается съ 400 утокъ, а пудъ тетеревиного—съ 250 тетеревовъ. Утиное перо цѣнится въ 6-8 руб. за пудъ, а тетеревиное—въ 2 рубля за пудъ. Въ среднемъ добывается утиного пера до 200 пуд. на 1400 руб., тетеревиного—до 200 пуд. на 400 руб., пуху черпаго— $\frac{1}{2}$ пуд. на 40 руб. и бѣлаго—2 пуда на 80 руб. Такимъ образомъ, добыча пера и пуха даетъ около 8 руб. на каждое хозяйство ежегодно.

Добываютъ еще и рябчика въ годы большого спроса на него, по промыселъ этотъ слѣдуетъ считать случайнымъ. Рябчикъ скупается у остяковъ по 10 коп. за штуку.

Сбытъ рыбы въ Ваховскомъ краѣ незначителенъ. Лишь населеніе Лумпокольской волости обезпечено рыбой настолько, что имѣетъ возможность продавать ее въ болѣе или менѣе значительныхъ размѣрахъ. Количество рыбы, сбываемой въ с. Ларьятскомъ населеніемъ остальныхъ трехъ волостей, ничтожно, и стоимость ея не превышаетъ въ среднемъ 5 руб. ежегодно на хозяйство. При этомъ нужно принять во вниманіе, что рыба эта за предѣлы с. Ларьятскаго вывозится рѣдко; она преимущественно скупается остяками, не сдѣлавшими себѣ запаса. Случается даже, что остякъ, сбывшій рыбу русскому торговцу, со временемъ идетъ покупать свою же рыбу. Такимъ образомъ, сумму, вырученную за нее, врядъ ли можно отнести къ доходной статьѣ бюджета остяка.

Сборъ кедровыхъ орѣховъ достигаетъ 4000 пудовъ ежегодно, при чемъ большая часть этого количества приходится на долю населенія Лумпокольской волости, такъ что на каждое хозяйство этой волости

чистится приблизительно около 18 пудовъ орѣха, на сумму 21,6-27 руб. Населеніе остальныхъ трехъ волостей пріѣзжаетъ на пизъ чистить орѣхъ; хотя въ мѣстахъ ихъ жительства кедровники и встрѣчаются, но орѣхъ тамъ не рождается. Они добываютъ до 12 пудовъ на хозяйство, на сумму 14-18 рублей.

Подводя итоги прихода и расхода въ бюджетѣ остяка Ваховскаго края, получаемъ слѣдующіе результаты.

Полагая въ среднемъ стоимость бѣлки равной 18 кон. за штуку,—цѣна довольно высокая для этой мѣстности,—мы получимъ слѣдующую картину. Въ Лумпокольской волости каждый хозяинъ получить въ среднемъ 86 руб. 40 к. за бѣлку, 12 руб.—за остального звѣря, 8 руб.—за птицу, 20 руб.—за рыбу и около 24 руб.—за орѣхъ, т. е. 150 руб. 40 к. на одно хозяйство. Въ остальныхъ трехъ волостяхъ доходный бюджетъ на одного хозяина составитъ изъ 180 руб. за бѣлку, 12 руб.—за прочаго звѣря, 8 руб.—за птицу и 16 руб.—за орѣхъ, всего 216 рублей. Если вспомнить, что въ среднемъ на одно хозяйство необходимый расходъ составляетъ 265 рублей, то окажется яснымъ, почему дефицитъ въ бюджетѣ инородцевъ этого района съ кажымъ годомъ растетъ, что ведетъ естественно къ увеличенію ихъ задолженности. Правда, составъ семьи для иллюстраціи взять лишь примѣрный. Но нельзя забывать, что встрѣчаются и такія хозяйства, гдѣ на одного работника приходится болѣе, чѣмъ по одному петрудоспособному члену семьи.

Во всякомъ случаѣ, перечисленныхъ ресурсовъ не хватаетъ на удовлетвореніе даже самыхъ необходимыхъ потребностей населенія Ваховскаго края. Доказывать послѣ этого, что экономическое положеніе населенія Ваховскаго края неудовлетворительно,—печего: цифры говорятъ сами за себя. Но и приведенными данными еще не исчерпывается отрицательная сторона положенія жителей этого края. Кромѣ частныхъ долговъ, за ними числится крупная казенная хлѣбная недоимка, достигшая къ 1 января 1898 года 28053 пуд., на сумму 33111 рублей.

Весьма жаль, что нельзя установить времени возникновенія этой недоимки и ея прогрессивнаго роста, такъ какъ, по заявленію полицейскаго управленія, все оконченныя дѣла и книги за время до 1885 года уничтожены. У вахтеровъ Ларьятскаго и Охтіурьевскаго магазиновъ старыхъ дѣлъ тоже не оказалось; у нихъ я нашелъ данныя лишь съ 1885 г., т. е. за послѣднія 13 лѣтъ, которыя и привожу ниже.

Состояло хлѣбной недоимки.	На сумму.	Увеличеніе недоимки.	Уменьшеніе недоимки.
Къ 1885 году . 14258 пуд.	14491 руб.	4831 пуд.	„ „
„ 1886 „ . 19089 п.	„ „	4066 п.	„ „
„ 1887 „ . 23155 п.	„ „	2728 п.	„ „
„ 1888 „ . 25883 п.	„ „	1579 п.	„ „

Состояло хлѣбной недоимки.	На сумму.	Увеличеніе недоимки.	Уменьшеніе недоимки.
Къ 1889 „ . 27462 п.	„ „	113 п.	„ „
„ 1890 „ . 27575 п.	„ „	„ „	938 п.
„ 1891 „ . 26637 п.	„ „	„ „	1072 п.
„ 1892 „ . 25565 п.	„ „	„ „	174 п.
„ 1893 „ . 25391 п.	„ „	377 п.	„ „
„ 1894 „ . 25768 п.	„ „	685 п.	„ „
„ 1895 „ . 26453 п.	„ „	1488 п.	„ „
„ 1896 „ . 27941 п.	„ „	„ „	416 п.
„ 1897 „ . 27525 п.	„ „	527 п.	„ „
„ 1898 „ . 28052 п.	„ „	„ „	„ „
На сумму	33411 руб.		

Въ теченіе 13 лѣтъ недоимка за неблагопріятные года возрасла на 16394 пуда, но изъ этого количества 2600 пудовъ было уплачено за благопріятные года. Слѣдовательно, недоимка увеличилась всего на 13794 пуда, на сумму 18920 р. (въ средней сложности по 1 р. 37 к. за пудъ).

Такимъ образомъ, за 13 лѣтъ количество недоимки увеличилось почти въ два раза, а въ переводѣ на деньги долгъ возросъ болѣе чѣмъ въ 2 $\frac{1}{3}$ раза. Всего изъ этого періода 4 года было благопріятныхъ и 9 лѣтъ неблагопріятныхъ.

Особенно увеличилась недоимка за первые пять лѣтъ, съ 1885 по 1890 годъ. Это увеличеніе составитъ 93% относительно задолженности населенія въ 1885 году. За 1890, 1891 и 1892 г.г. населеніе внесло часть недоимки, почти 8% общаго ея количества, числившагося въ 1890 году. Но въ послѣдующіе три года долгъ ваховскихъ инородцевъ опять превысилъ сумму долга 1890 года. Изъ дальнѣйшихъ двухъ лѣтъ, 1896 и 1897, населеніе въ первый уплачиваетъ незначительную часть долга, а во второй—опять увеличиваетъ свою задолженность. Впрочемъ, съ 1888 по 1898 г.г. задолженность населенія колеблется мало, то уменьшаясь до 25000 пудовъ, то увеличиваясь до 28000 пудовъ, послѣдняя цифра и переходитъ на 1898 годъ.

Недоимка эта распредѣляется по отдѣльнымъ волостямъ такъ:

Волости	Количество недоимки въ %.
Лумпокольская	19
Ларьятская	44
Сабунская	23
Куль-еганская	14

По 4 волостямъ 100

Благодаря тому, что вся хлѣбная недоимка, накопившаяся по день Высочайшаго манифеста 14 ноября 1894 г., сложена, что за послѣднее трехлѣтіе всѣ положительно платежи производятся населеніемъ

не деньгами, а бѣличьими шкурами, отчего образовались громадныя приторговки, и что, наконецъ, не только прекращены злоупотребленія, какія практиковались ранѣе по хлѣбной операціи, но даже приняты мѣры къ невозможности ихъ повторенія, въ настоящее время за населеніемъ Ваховскаго края нѣтъ хлѣбныхъ долговъ.

Указавъ на неблагопріятное матеріальное положеніе населенія Ваховскаго края, перейду къ разсмотрѣнію причинъ, приведшихъ это населеніе къ экономическому упадку.

Лѣсные пожары конца 60 годовъ произвели опустошеніе по всему сѣверу Тобольской губерніи, но нигдѣ они не принесли столько вреда, какъ въ Ваховскомъ краѣ.

Бассейнъ рѣки Ваха, обнимая громадную территорію, тѣмъ не менѣе имѣетъ сравнительно незначительную и малоразвитую водную систему; на всемъ протяженіи Ваха, въ 9° долготы, имѣется только 3 значительныхъ притока; сора и небольшія озера встрѣчаются лишь по Ваху и то только до с. Ларьятскаго. Берега рѣкъ высокіе, да и вся территорія возвышенная, въ чемъ я имѣлъ возможность убѣдиться лично, проѣзжая вверхъ по р. Коликъ-егану, гдѣ на протяженіи около 180 верстъ проѣзда не встрѣтилось ни одной прямыцы-протоки.

Весьма естественно, что такая огромная территорія съ мало развитой водной системой, имѣющая мало пересѣченныхъ рѣчными долинами мѣстностей и состоящая большею частью изъ торфяныхъ болотъ, подвергается большому опустошенію отъ огня, чѣмъ мѣстность съ развитой водной системой и множествомъ соровъ. Пожары здѣсь продолжались подъ рядъ въ теченіе 3 лѣтъ. Лѣса погорѣли, а вмѣстѣ съ ними сгорѣли и оленій ягель.

До пожаровъ конца 60 годовъ прошлаго столѣтія всякаго звѣря было много; промыслы были хорошіе; даже женщины и дѣти промышляли близъ жилищъ. Дикаго оленя инородцы бивали по 10, 20 и 30 шт. ежегодно на хозяина, питаясь его мясомъ и одѣваясь его шкурами. Лѣтъ за 20 до пожаровъ водился даже соболь: случалось, что нѣкоторые промышленники добывали до 30 соболей въ годъ. Орѣха не чистили на продажу, такъ какъ не было нужды. Муки потребляли мало—по 5 пуд. въ зиму на семью, такъ какъ всякаго звѣря было много и питались его мясомъ, а также птицею и рыбою; соли и чаю не знали совсѣмъ. Въ низовьѣ Ваха инородцы ввели лошадей. Оленей держали совсѣмъ мало, только какъ средство передвиженія за мукой и на ярмарку; по Коликъ-егану совсѣмъ не имѣли оленей. Для промысла въ оленяхъ не было нужды, такъ какъ звѣря было много повсемѣстно, и не было надобности отправляться для этого вдаль на долгое время.

Иное дѣло теперъ. Лѣса погорѣли; оленій ягель тоже; дикаго оленя и соболя не стало; прочаго звѣря стало совсѣмъ мало. Исключительнымъ и единственнымъ объектомъ звѣринаго промысла осталась

бѣлка, за которой, однако, приходится отправляться весьма далеко. Отсутствие звѣря вблизи и необходимость отправляться на промыселъ на значительныя разстоянія вызвали пужду въ оленяхъ.

Что касается рыболовнаго промысла, то онъ не можетъ удовлетворить потребностей населенія, благодаря несовершенству рыболовныхъ орудій.

Не малую роль въ ухудшеніи экономическаго положенія жителей Ваховскаго края играетъ эксплуатація населенія торговцами.

О дороговизнѣ привозныхъ товаровъ можно судить по вышеприведенному списку ихъ, въ которомъ указаны цѣны, какъ покупныя (по которымъ торговцы приобрѣтаютъ товаръ), такъ и продажныя (по которымъ торговцы сбываютъ товаръ ипородцамъ).

Товаръ свой торговцы покупаютъ на Ирбитской ярмаркѣ. Доставка его на мѣсто назначенія производится частью на пароходахъ, частью гужомъ на возахъ. Независимо отъ тратъ на доставку товара изъ Ирбита къ мѣсту жительства, каждый изъ пяти ѣздящихъ на Вахъ торговцевъ тратитъ на эти поѣздки до 500 рублей ежегодно.

По заявленію торговцевъ, они разцѣниваютъ товаръ съ надбавкою въ 30% противъ ирбитскихъ цѣнъ, означенныхъ въ счетѣ, и по этой разцѣнкѣ продаютъ товаръ за деньги или за бѣлку; въ долгъ же они отпускаютъ товаръ съ надбавкою до 60%, смотря по должнику. При покупкѣ мануфактурнаго товара за наличныя деньги, торговцамъ дѣлается въ Ирбитѣ 10% скидки со счета, такъ что въ дѣйствительности обыкновенная разцѣнка будетъ не на 30%, а на 44% выше стоимости товара, долговая же—на 77%. Почти всѣ остяки Ваховскаго края находятся въ большой задолженности у торговцевъ, такъ что товаръ отпускается послѣдними въ громадномъ большинствѣ случаевъ по долговой разцѣнкѣ. Едва ли будетъ ошибочно, если мы признаемъ, что въ общемъ торговцы продаютъ нѣкоторые свои товары на 50-70% дороже покупныхъ цѣнъ, да и то на чистыя деньги. Долговая же разцѣнка можетъ, надо полагать, превышать покупныя цѣны на 100%.

Указанная разцѣнка товаровъ существуетъ только во время ярмарки. По окончаніи ея, товаръ, оставшійся не распроданнымъ, приѣзжіе торговцы сдаютъ мѣстнымъ, состоящимъ у нихъ какъ бы приказчиками, по цѣнамъ, вѣроятно, не низкимъ. Мѣстные торговцы продаютъ его внѣ ярмарки по цѣнамъ еще болѣе высокимъ. Впрочемъ, нужно сказать, что внѣ ярмарочнаго времени товара идетъ мало, такъ какъ каждый остякъ старается запастись всѣмъ необходимымъ за ярмарку.

Наконецъ, нельзя не подчеркнуть злоупотребленій бывшей волостной администраціи—волостныхъ писарей и вахтеровъ.

Въ Сургутскомъ краѣ до половины 1903 года не было никакихъ мѣстныхъ наблюдательныхъ и контролирующихъ органовъ надъ управленіемъ ипородцами и все дѣло контроля лежало на обязанности одного лишь исправника. Поэтому въ сущности край управлялся писарями.

Изъ числа 5 инородческихъ волостей этого края, ни одна не находится въ такомъ исключительномъ положеніи, какъ Ларьятская. Волость эта, находясь въ сторонѣ отъ главнаго тракта—Оби, совершенно удалена отъ административнаго центра, Сургута; экономическія условія населенія этой волости весьма неблагопріятны: бѣдность и задолженность большія. Казенная хозяйственная операція по отпуску муки и взысканію недоимокъ достигаетъ въ этой волости крупныхъ размѣровъ.

Казалось бы, въ виду такого положенія Ларьятской волости, надъ дѣятельностью мѣстныхъ волостныхъ агентовъ долженъ бы быть усиленный контроль. На самомъ же дѣлѣ поѣздка на Вахъ считалась ранѣе подвигомъ: изъ числа сургутскихъ исправниковъ, бывшихъ въ періодъ времени съ 1891 года, двое совсѣмъ не посѣщали Ваха, а третій былъ на Вахѣ только одинъ разъ. Четвертый исправникъ посѣщалъ Вахъ въ опредѣленное время до двухъ разъ въ годъ—въ маѣ и декабрѣ, при чемъ пребываніе его въ с. Ларьятскомъ обыкновенно длилось 3-4 дня. Интересныя данныя о нѣмъ сообщилъ въ 1898 году о томъ способѣ, какимъ производился имъ контроль надъ дѣйствіями писарей и вахтеровъ по веденію ими хлѣбной операціи.

„Первоначально дѣлается учетъ магазина, т. е. считается наличность муки и прочихъ предметовъ продовольствія, имѣющихся въ магазинѣ, затѣмъ найденный остатокъ сличается съ книгами, имѣющимися при магазинахъ и выданными изъ губернскаго управленія на записку прихода и расхода муки, соли, пороха, дроби и свинца; потомъ эти книги сличаются съ именными списками, которые тоже имѣются при магазинахъ, и книжками, выданными инородцамъ на руки для отпуска по нимъ муки и другихъ предметовъ продовольствія; въ книжкахъ этихъ должно быть точно обозначено количество выпущенной изъ магазина муки и полученный за нее съ инородцевъ платежъ деньгами, звѣриными шкурами или орѣхомъ. Выпускъ въ ссуду муки и другихъ предметовъ продовольствія производится изъ магазиновъ, по именнымъ спискамъ, составленнымъ инородными управами; въ нихъ обозначается, кому и какое количество муки или прочихъ предметовъ продовольствія надлежитъ отпустить; вахтеръ записываетъ выданное въ долгъ инородцамъ въ книги, а именной реестръ магазина и копію со списковъ представляетъ по окончаніи мѣсяца съ вѣдомостью объ оборотахъ по магазину мѣ, а я—въ губернское управленіе. Кому и какое количество выдано въ долгъ изъ магазина, заносится въ списки, ведущіеся въ управахъ, по которымъ послѣднія производятъ взысканіе долговъ; по взысканіи онѣ даютъ знать вахтерамъ о сложеніи долговъ, а деньги представляютъ въ полицейское управленіе. Если долгъ взысканъ управой не деньгами, а звѣриными шкурами или чѣмъ-либо прочимъ,—орѣхомъ или поставкой дровъ,—то исключеніе

долговъ дѣлается по продажѣ послѣднихъ. Списки должниковъ, имѣющіеся въ управѣ, сличаются и провѣряются со списками при магазинѣ, а также съ книжками, выданными на руки инородцамъ. На записку денегъ, вырученныхъ отъ продажи предметовъ продовольствія, а также взысканныхъ за долги звѣриныхъ шкуръ, имѣются книги при магазинахъ и управахъ, которыя провѣряются по окончаніи года съ книгами полицейскаго управленія по этому же предмету и представляются на ревизію въ губернскае управленіе вмѣстѣ съ отчетностью за годъ объ оборотахъ по магазинамъ округа. Мука изъ магазиновъ отпускается постоянно, въ большинствѣ предѣ промыслами, на срокъ“.

Изъ этого сообщенія видно, что веденіе отчетности было довольно сложное; контроль же былъ настолько тщательный, что документы управы по отпуску муки и взиманію недоимки сличались не только съ документами магазина, но и съ книжками, выданными инородцамъ на руки. Контроль былъ бы полнымъ, если бы было возможно своевременно собрать всѣ книжки инородцевъ и сличить ихъ съ документами управы и магазина. Но это не могло бы и не можетъ быть осуществляемо потому, что, во-первыхъ, не всѣ инородцы ежегодно являются въ управу и, во-вторыхъ, на эту кропотливую и тщательную повѣрку однимъ лицомъ потребовалось бы гораздо болѣе времени, чѣмъ тѣ нѣсколько дней, которыми ограничивалось пребываніе въ Ларьятѣ исправника; поручать же повѣрку полицейскимъ писцамъ нельзя признать желательнымъ. Въ виду всего этого частичный контроль, который тогда производился, не достигалъ своей цѣли, тѣмъ болѣе, что слѣдовъ его нигдѣ не оставалось: по крайней мѣрѣ въ книжкахъ инородцевъ я не видѣлъ никакихъ засвидѣтельствowanій произведеннаго контроля. Полный контроль возможенъ только за минувшее время и при томъ лишь условіи, если будетъ поставлено за правило возобновлять инородцамъ книжки черезъ каждые два года: по отобраніи отъ нихъ старыхъ книжекъ послѣднія можно сличать съ документами соответствующихъ лѣтъ, не торопясь, въ Сургутѣ или Тобольскѣ.

Изъ разсмотрѣнной мною массы книжекъ я нашелъ, что записи въ нихъ велись неправильно и со слѣдующими отступленіями. Сумма сложенія, взысканная деньгами, не различалась отъ суммы, причитавшейся за взысканныя шкуры. Подсчетъ количества и суммы остающагося долга совсѣмъ не производился, хотя въ книжкахъ и имѣлась для этой цѣли особая графа. Словомъ, изъ книжки не было видно, сколько въ данное время числится на инородцѣ долга, сколько именно онъ уплатилъ деньгами и сколько шкурами. На предлагаемые мною вопросы инородцы въ весьма рѣдкихъ, единичныхъ случаяхъ, показывали сами количество пудовъ муки, числившейся за ними въ недоимкѣ; почти всегда они подавали книжку, на корешкѣ которой крестиками и палочками было

обозначено то или иное количество пудовъ. Подсчитывая эти крестики и палочки, я объявлялъ имъ цифру долга, и они не возражали. На мой вопросъ, увѣрены ли они въ томъ, что именно столько должны, они отвѣчали: „а кто жъ его знаетъ, такъ насъ подсчиталъ писарь (или вахтеръ)“.

Безграмотный, малоразвитой инородецъ можетъ упомянуть количество взятой имъ муки развѣ только за годъ; количество же внесенной пушнины можетъ упомянуть и за болѣе продолжительное время, въ особенности, если онъ ее вносилъ значительными партіями; денежные же расчеты по долговой мукѣ для него являются непостижимо сложной бухгалтеріей, тѣмъ болѣе, что цѣнность этой муки колеблется отъ 70 к. до 1 р. 30 коп. за пудъ, тогда какъ подсчетъ на корешкѣ книжки производится при помощи крестиковъ и палочекъ, обозначающихъ одно только количество пудовъ. Но вѣдь при разноцѣнности муки вся суть не въ количествѣ муки, а въ причитающейся за нее суммѣ.

Производившійся тогда неправильный способъ веденія записи въ книжкахъ инородцевъ и неправильный подсчетъ долговой муки, при неудовлетворительности контроля, давалъ возможность практиковать слѣдующія злоупотребленія: 1) производить вольную торговлю мукой за личныя деньги или за бѣличьи шкуры лично, или черезъ подставныхъ лицъ, а соотвѣтственно проданному, такимъ образомъ, количеству муки приписывать по 2-3 пуда на инородца, въ особенности на тѣхъ, которые по 2-3 года не пріѣзжали на ярмарку; 2) бѣлку, принимавшуюся тогда безъ цѣны (на самомъ же дѣлѣ оцѣниваемую въ гривенникъ, такъ какъ мука, стоящая 80 коп. за пудъ, отпускается за восемь бѣлокъ), можно было оставлять у себя и продавать купцу за 11-12 коп., а на приходѣ записывать въ уплату сумму денегъ, причитающихся по расчету изъ 10 коп. за бѣлку, и 3) деньги, принятые въ уплату за долговую муку, можно было записывать на приходѣ въ гораздо меньшей суммѣ, напримѣръ: 13 руб. можно было засчитывать въ уплату за 10 пудовъ муки, стоимостью по 1 руб. 30 коп. за пудъ и можно было засчитывать за тѣ же 10 пудовъ муки, но стоимостью лишь по 80 копеекъ за пудъ, т. е. записывать вмѣсто 13—8 рублей.

Книжка служила единственнымъ документомъ въ рукахъ инородца на взятую имъ въ казнѣ муку и на внесенную имъ въ казну пушнину. Но гарантируетъ ли на самомъ дѣлѣ его интересы этотъ документъ и относится ли инородецъ къ нему съ довѣріемъ?

Русскіе люди, проживающіе по Оби вверхъ отъ устья Ваха, въ Сургутскомъ и Нарымскомъ краѣ, передавали мнѣ, что пріѣзжающіе къ нимъ ваховскіе остяки всегда просили ихъ просмотрѣть свои книжки, вѣрно ли все записано.

Для иллюстраціи встрѣчающихся недоразумѣній привожу ниже-слѣдующій фактъ.

Весною 1897 г. остякъ заявляетъ исправнику, что у него не записано писаремъ 300 шт. бѣлки. Исправникъ приказываетъ писарю внести въ книгу причитающуюся за бѣлку сумму. Писарь возражаетъ, говоря: „пусть остякъ поклянется передъ иконой въ томъ, что онъ давалъ мнѣ 300 бѣлокъ“. По уходѣ исправника изъ волости, писарь зажигаетъ свѣчи предъ иконой и приглашаетъ остяка поклясться. Остякъ смѣло подходитъ къ иконамъ и только хочетъ перекреститься (въ этомъ и заключается клятва), какъ въ это время отецъ его останавливаетъ словами: „постой, можетъ быть, и правда, ты не давалъ бѣлки?“ Сыиъ возражаетъ, указывая время, когда именно онъ представилъ бѣлку, въ чемъ его поддерживаетъ изъ толпы братъ, но въ кониѣ концовъ склоняется на убѣжденія отца и не даетъ клятвы. А это равносильно тому, что онъ беретъ свои слова назадъ. Кто тутъ правъ, остякъ или писарь?

Какая же гарантія въ томъ, что писарь умышленно или нечаянно незаписанную пушнину не оставилъ въ свою пользу, а съ другой стороны въ томъ, что какой-либо недобросовѣстный инородецъ не взведетъ клеветы на писаря?

Очевидно одно, что практиковавшаяся тогда система веденія отчетности въ пѣкоторой своей части не отвѣчала требованіямъ дѣйствительности. Поэтому необходимо было завести такой порядокъ веденія отчетности, который исключалъ бы всякую возможность предположенія о подобныхъ вышеизложеннымъ отступленіяхъ и комбинаціяхъ и въ то же время могъ бы дать въ руки инородцамъ неопровержимый документъ, устраняющій всякія сомнѣнія, недоразумѣнія и пререканія.

Книги прихода денегъ и пушнины, а также расхода муки необходимо вести по формѣ книгъ спеціальныхъ сборщиковъ, съ отрѣзными квитанціями. Тогда каждая статья прихода или расхода будетъ записываться въ книги тотчасъ же по ея полученіи или выдачѣ, а инородецъ тутъ же, не выходя изъ управы или магазина, получитъ квитанцію, на которой кромѣ обычной записи, количество или сумма должны представляться инородческими знаками. Для того же, чтобы дать полную возможность инородцу самому подсчитать, сколько имъ уплачено денегъ и пушнины и сколько взято муки, означенныя книги я рекомендовалъ бы заготовлять на бумагѣ трехъ различныхъ цвѣтовъ (на деньги, пушнину и муку), а годъ на квитанціяхъ обозначать вверху жирнымъ шрифтомъ; что касается книжекъ инородцевъ, то ихъ слѣдуетъ продолжать вести обычнымъ путемъ, съ соблюденіемъ требуемыхъ правилъ.

Ниже, въ особомъ приложеніи, я привожу нѣсколько претензій, которыя были заявлены мнѣ инородцами во время моей поѣздки по Ваху въ цѣляхъ изслѣдованія этой мѣстности. Претензіи эти рисуютъ поведеніе писарей и вахтеровъ въ дѣлѣ казенной продажи муки и взиманія за нее денегъ.

Инородцы Ваховскаго края, благодаря своей изолированности и

тому обстоятельству, что на всемъ протяженіи по Оби выше Сургута нѣтъ кабаковъ, представляютъ здоровый живучій элементъ, не испорченный ни сифилисомъ, ни водкой. Однако, изолированность эта, сохранившая ихъ отъ физическаго упадка, повліяла въ нѣкоторой степени на упадокъ экономическаго ихъ благосостоянія. Вѣдь этотъ отдаленный край издревле управлялся писарями и вахтерами почти безконтрольно, и только за самое послѣднее время надъ ними былъ установленъ нѣкоторый контроль. За полнымъ почти отсутствіемъ въ этомъ краѣ русскихъ людей, переводчикомъ между населеніемъ и контролирующимъ могъ быть писарь—лицо заинтересованное; пригласить же посторонняго было не кого, такъ какъ проживавшія въ Ларьятѣ 3-4 семьи русскихъ состояли въ родствѣ съ писаремъ. Поэтому говорить съ народомъ безъ помощи этихъ заинтересованныхъ ассистентовъ не представлялось никакой возможности. Можно ли было, при такихъ условіяхъ, а въ особенности если принимать во вниманіе краткосрочность пребыванія контролирующаго лица, поручиться за то, что лицо это узнаетъ все необходимое въ интересахъ населенія?

По моему мнѣнію, контроль въ этомъ краѣ долженъ быть поставленъ такъ, чтобы контролирующее лицо не было ничѣмъ связано и могло бы располагать временемъ свободно, по своему усмотрѣнію; а разъ это будетъ достигнуто, то контролирующее лицо будетъ имѣть возможность, помимо тщательнаго и всесторонняго официальнаго контроля, имѣть общеніе съ народомъ, ознакомиться близко съ его положеніемъ и нуждами, а также и съ особенностями края. Я далекъ, конечно, отъ мысли о необходимости учреждать для этого постъ особаго агента съ мѣстопробываніемъ въ с. Ларьятскомъ. Достаточно было бы и того, если бы контролирующее лицо посѣщало Вахъ 2 раза въ годъ въ теченіе болѣе продолжительнаго времени, чѣмъ это практиковалось раньше, и притомъ со своимъ переводчикомъ, совсѣмъ не заинтересованнымъ въ неправильномъ освѣщеніи дѣла.

Приведенныя мною соображенія относительно контроля тѣмъ болѣе вѣрны, что, съ момента проведенія въ жизнь проектированныхъ мною мѣръ для поднятія экономическаго благосостоянія населенія, дѣло въ Ваховскомъ краѣ усложнится и потребуеть еще большаго вниманія и наблюденія.

Въ числѣ мѣръ къ поднятію благосостоянія населенія Ваховскаго края мною было рекомендовано: обезпечить населеніе средствами передвиженія и болѣе совершенными орудіями рыболовства, вмѣстѣ съ тѣмъ организовать подвижную слесарно-кузнечную мастерскую, и, наконецъ, дать возможность населенію пріобрѣтать необходимые въ его быту предметы по дешевымъ цѣнамъ, и, въ свою очередь, выгодно сбывать предметы своихъ промысловъ.

Обезпеченіе ваховскихъ остяковъ средствами передвиженія можетъ произойти лишь постепенно. Было бы весьма рискованнымъ водворять

здѣсь приполярнаго самоѣдскаго оленя, привыкшаго къ лѣтнему при-
волью (открытое мѣсто и прохлада отъ близости моря), чего онъ не
найдетъ въ Ваховскомъ лѣсистомъ краѣ, гдѣ лѣтомъ олени спасаются
отъ овода куревомъ. Опытъ показалъ, что по Югану олени, приобрѣ-
таемые у самоѣдовъ, не размножаются,—они не выносятъ здѣшнихъ
условій и гибнутъ. Все это приводитъ къ заключенію, что для Ваха
пригодны лишь мѣстные олени. Для безоленныхъ ваховскихъ инород-
цевъ можно было бы приобрѣтать оленей и телятъ у тѣхъ ваховскихъ
и обитающихъ по Пиму, Тромъ-Югану и Агану остяковъ, у коихъ ока-
зались бы лишніе олени. Разумѣется, при такихъ условіяхъ процессъ
снабжения оленями безоленныхъ ваховскихъ инородцевъ продлится нѣ-
сколько лѣтъ, но подобная мѣра при удачномъ ея осуществленіи можетъ
дать поразительные результаты, правда болѣе медленно, но за то болѣе
надежно и безъ риска. Въ настоящее время безоленные ваховскіе
инородцы приобрѣтаютъ оленей у своихъ же ваховичей по весьма вы-
сокимъ цѣнамъ: за хорошаго крупнаго оленя платятъ 20 рублей, за
средняго—15 руб., а за годового 5-6 руб.; самый плохой старый ра-
бочій олень стоитъ 13-14 руб. Приведенныя цѣны, повидимому, весьма
высоки, но ваховскіе инородцы не столько жалуются на высокія цѣны,
сколько на отсутствіе продажныхъ оленей въ потребномъ количествѣ.
По заявленію инородцевъ, повального падежа оленей на Ваху пока не
наблюдалось, встрѣчающіеся же случаи заболѣванія и падежа ихъ, какъ
лѣтомъ, такъ и зимою, имѣютъ характеръ спорадическихъ заболѣваній,
а отнюдь не эпизоотіи. Обыкновенно болѣзнь оленей заключается, по
словамъ инородцевъ, въ томъ, что у оленя пухнутъ губы и морда, такъ
что онъ не можетъ ѣсть; олень ложится, слабѣетъ и гибнетъ. Мнѣ пе-
редавали, что мѣстный фельдшеръ Шатовъ имѣлъ нѣсколько удачныхъ
случаевъ леченія оленей при помощи карболовой кислоты. Идетъ ли
здѣсь оленеводство на прибыль или на убыль, сказать трудно, такъ
какъ до настоящаго времени никакой регистраціи оленей не производилось;
хотя въ полицейскомъ управленіи и имѣются по этому предмету данныя,
но они не представляютъ никакой цѣнности. По сообщенію бывшаго
сургутскаго уѣзднаго исправника, за 10-лѣтіе, съ 1888 г. по 1897 г.
данныя о количествѣ оленей у населенія Ваховскаго края представля-
ются въ такомъ видѣ: въ 88 году было 208 головъ; въ 89 г.—206; въ
90 г.—185; въ 91 г.—195; въ 92 г.—150; въ 93 г.—160; въ 94 г.—140;
въ 95 г.—130; въ 96 г.—100 и въ 97 г.—101. По моей же регистраціи,
въ іюль 1898 г. у ваховскихъ инородцевъ оказалось 730 оленей.

Проведеніе въ жизнь указанной мѣры, по моему мнѣнію, должно
производиться такъ. Ежегодно, зимою, въ опредѣленное время волост-
ное начальство Тундринской и Локосовской инородныхъ управъ дѣлаетъ
закупку оленей по р.р. Пиму, Тромъ-Югану и Агану и сгоняетъ этихъ
оленей къ опредѣленному пункту, гдѣ ваховскіе волостные начальники

Ларьятской инородной управы принимаютъ ихъ и, въ свою очередь, стгоняють въ с. Ларьятское, присоединяя по пути ваховскихъ оленей. Время пригона оленей въ с. Ларьятское должно быть приурочено къ зимней ярмаркѣ, т. е. ко второй половинѣ декабря. Въ Ларьятѣ предварительно производится матеріальная оцѣнка оленьяго стада, т. е. оно разгруппировывается по полу и возрасту; затѣмъ, для единичнаго экземпляра каждой отдѣльной группы дѣлается денежная оцѣнка, сообразуясь съ количествомъ оленей и съ общей суммой расхода по покупкѣ, стгону и проч.

Отпускать инородцамъ оленей надлежитъ въ количествѣ не болѣе, какъ на двѣ нарты, т. е. 5 штукъ на хозяина, въ такомъ порядкѣ: сначала отпускаются олени тѣмъ безоленнымъ, которые въ состояніи тотчасъ же уплатить деньгами или бѣличьими шкурами всю слѣдующую съ нихъ сумму; затѣмъ тѣмъ, кто въ состояніи уплатить хотя часть причитающейся суммы, и, наконецъ, отпускать оленей въ долгъ по волостямъ, начиная съ той волости, въ которой меньше всего оленей, т. е. сначала для Куль-еганской, вверхъ по Ваху отъ устья Куль-егана, затѣмъ по Куль-егану, далѣе—для Сабунской волости, паконецъ, для Ларьятской и Лумпокольской волостей.

Что касается обезпеченія населенія совершенными орудіями рыболовства, то я пока могу коснуться только сѣтей; вопросъ о неводахъ принадлежитъ еще изученію. Несомнѣненъ тотъ фактъ, что сѣти несовершенны и что ихъ мало. Я полагалъ бы желательнымъ на первое время изготовить въ Сургутѣ при помощи русскихъ, а еще лучше—на Ваху, при помощи инородцевъ, подъ руководствомъ опытнаго русскаго, незначительное количество образцовыхъ сѣтей, хотя бы по одной на каждого домохозяина, и снабдить ими инородцевъ. Опытъ показалъ бы, насколько такія сѣти уловисты. Если бы сѣти этого нормальнаго типа привились, то впослѣдствіи инородцы могли бы изготовлять ихъ сами, и забота правительства состояла бы лишь въ снабженіи инородцевъ соотвѣтствующимъ матеріаломъ.

На ряду съ введеніемъ совершенныхъ орудій рыболовства, необходимо организовать подвижную (на каюкѣ) слесарно-кузнечную мастерскую, которая, главнымъ образомъ, служила бы для своевременнаго ремонта распространенныхъ среди инородцевъ кремневыхъ ружей. Нынѣ инородецъ для исправленія своего ружья принужденъ терять довольно много времени и даже упускать совсѣмъ время, удобное для промысловъ.

Мѣропріятія по снабженію населенія необходимыми въ ихъ быту предметами въ полномъ объемѣ пока не осуществимы. Казенная торговля всѣми припасами, требующая большого оборотнаго капитала и сложнаго контроля, въ настоящее время едва-ли возможна, такъ какъ вопросъ этотъ необходимо еще детально и тщательно изучить. Пока можно было бы, какъ мѣру регулирующую, ввести частичную торговлю

такими необходимыми товарами, какъ олени шкуры, чай, табакъ, холстъ, мережа и, пожалуй, байка.

Въ цѣляхъ поднятія экономическаго благосостоянія ваховскихъ инородцевъ, за послѣднее время введено много улучшеній, которыми Сургутскій край всецѣло обязанъ настойчивой и энергичной дѣятельности бывшаго сургутскаго исправника, г. Евсѣева.

Г. Евсѣевъ первый ввелъ уплату инородцами своихъ повинностей не деньгами, а шкурами. Опытъ взиманія повинностей съ юганскихъ остяковъ наглядно показалъ этимъ инородцамъ всю пользу такого способа уплаты. Собранныя по р. Югану собольи шкуры были проданы въ Тобольскѣ съ аукціона по цѣнамъ до 16 рублей за штуку; между тѣмъ, мѣстные цѣны торговцевъ не превышали 12 рублей, и то при обмѣнѣ на товаръ (при переводѣ на деньги это составитъ не дороже 9 рублей). За покрытіемъ всѣхъ казенныхъ платежей, было возвращено инородцамъ 164 рубля. Въ слѣдующихъ, 1901 и 1902 годахъ остяки уже весьма охотно представляли шкуры вмѣсто денегъ, даже и въ тѣхъ случаяхъ, когда причитающійся съ нихъ казенный долгъ былъ значительно ниже мѣстныхъ цѣнъ представляемыхъ ими шкуръ. Изъ прилагаемой таблицы наглядно виденъ постепенный ростъ поступленія въ казну звѣриныхъ шкуръ отъ юганскихъ остяковъ.

	Поступило шкуръ въ 1900 г.	1901 г.	1902 г.
Собольихъ	38	92	114
Лисицы сиводушки	1	3	4
„ бѣлодушки	„	4	15
Колонка	„	9	59
Горностая	„	7	14

Въ общемъ, въ теченіе трехъ лѣтъ (1900, 1901 и 1902 г.г.), за погашеніемъ казенныхъ долговъ, выдано инородцамъ 1551 руб. и зачислено въ капиталъ на ремонтъ храмовъ—300 рублей.

Такой же опытъ былъ произведенъ и среди ваховскихъ инородцевъ. Ваховскіе остяки, внесшіе за хлѣбную недоимку бѣличьи шкуры, были не мало удивлены, когда имъ объявили, что при продажѣ этихъ шкуръ оказалась значительная приторговка, которую они получили отъ казны натурою,—мукою. Только за время одного 1901 года и первой половины 1902 года имъ было выдано муки около 1000 пудовъ. Кромѣ того, не могу не указать, что въ Ваховскомъ краѣ въ самое короткое время (1900—1902 г.) образовался капиталъ въ 2709 руб. отъ приторговки проданныхъ шкуръ, поступившихъ въ уплату за отпущенные порохъ и дробь. Изъ нихъ 1993 руб. зачислены въ капиталъ на ремонтъ храмовъ, а 716 руб.—въ счетъ причитающихся платежей на содержаніе земскихъ станцій.

Въ дѣлѣ урегулированія операцій по казенной продажѣ инородцамъ муки г. Евсѣевъ прежде всего обратилъ вниманіе на составъ управленія

Ларьятской волости. По произведенной имъ ревизіи обнаружилась масса злоупотребленій, какъ со стороны мѣстныхъ вахтеровъ, такъ, главнымъ образомъ, и со стороны волостного писаря; послѣдній былъ преданъ суду. Желая привлечь на должность Ларьятскаго писаря лучший элементъ, г. Евсѣевъ принялъ мѣры къ значительному увеличенію оклада жалованія писарю въ этой управѣ. Затѣмъ, самое веденіе отчетности хлѣбозапасныхъ магазиновъ пріобрѣло при немъ болѣе прочную постановку: всѣ поступления, какъ деньгами, такъ и шкурами, записываются въ приходо-расходную книгу, гдѣ поименованъ каждый потребитель, тогда какъ раньше всѣ поступления заносились общимъ итогомъ безъ обозначенія имени уплатившаго. Въ платежныхъ книжкахъ количество полученныхъ денегъ и шкуръ обозначается особыми штемпельными знаками, понятными инородцамъ. Такъ, крестъ въ кругѣ означаетъ 100 шкуръ, крестъ безъ круга—10 шкуръ, прямая вертикальная линія—1 шкуру. Кромѣ этого, у писаря имѣется еще два штемпеля съ вырѣзанными изображеніями бѣлки и медвѣдя. Эти штемпеля накладываются въ соответствующихъ мѣстахъ книжекъ вмѣстѣ съ знаками, и служатъ для показанія рода шкуръ, которыми произведенъ взносъ. Для обозначенія рублей употребляются тѣ же знаки, что и для шкуръ, а для копеекъ—кресты и линіи меньшей величины. Книжки ведутся согласно правиламъ.

Помимо всего этого, г. Евсѣевъ, желая создать хотя пѣкоторую конкуренцію среди мѣстныхъ торговцевъ, сбывающихъ инородцамъ ввозные товары, организовалъ въ широкихъ размѣрахъ продажу ваховскому населенію предметовъ первой необходимости по заготовительнымъ цѣнамъ. По его инициативѣ инородцы въ концѣ 1902 года составили приговоръ объ отчисленіи изъ приторговки отъ пороха 1000 руб. въ оборотный капиталъ на закупку необходимыхъ въ ихъ быту предметовъ.

Съ половины 1903 года въ Сургутскомъ уѣздѣ введены становые пристава. Было бы желательно, чтобы съ введеніемъ здѣсь этой должности благія начинанія г. Евсѣева, проведенныя въ жизнь мѣстныхъ инородцевъ, получили въ лицѣ становыхъ приставовъ, какъ близко стоящихъ къ населенію лицъ, надлежащую поддержку.

ПРИЛОЖЕНІЕ.

(Претензіи ваховскихъ инородцевъ на дѣйствія писаря и вахтера).

1) 16 іюня 1898 года въ юртахъ Юхъ-пуголь остякъ этихъ юртъ Павелъ Васильевъ Прасинъ заявилъ слѣдующее:

Въ мартѣ 1896 г. онъ уплатилъ въ счетъ долговой муки 100 бѣлокъ, но писарь не записалъ ихъ на приходъ въ книжку. Въ майскую ярмарку того же года Прасинъ заявилъ объ этомъ писарю, но онъ бѣлку все-таки не записалъ. Черезъ годъ въ мартѣ 1897 г. писарь отобралъ старую книжку и вмѣсто нея выдалъ Прасину новую, въ которой 100 бѣлокъ оказались по прежнему не записанными. (Въ книжкѣ № 67 значится

долгу по 1 января 1896 года 62 пуда 18½ фунтовъ муки, въ 1896 и въ 1897 г. Прасинь не бралъ муки). Осенью 1897 г. вахтеръ муки Прасину не далъ, прогналъ его и чуть не поколотилъ; пришлось купить муки 7 пудовъ у Прохора Кайдалова. Прасинь жаловался на вахтера головѣ, но голова на жалобу не обратилъ вниманія. Хотѣлъ жаловаться исправнику, но боялся, что тотъ не повѣритъ ему.

Братъ его Григорій Васильевъ Прасинь добавилъ: „что мы будемъ жаловаться исправнику, у пасъ своего толмача нѣтъ, вѣдь толмачъ то голова; выслушаетъ исправникъ нашу рѣчь и прогонитъ насъ. На нѣкоторыя наши жалобы исправникъ приказывалъ головѣ дѣло исправить, но по отъѣздѣ исправника голова насъ гонитъ вопъ. Писарь съ вахтеромъ торгуютъ печенымъ хлѣбомъ и берутъ по бѣлкѣ за маленькій хлѣбецъ. Писарь съ головой никогда не бывають у насъ. Священникъ былъ только въ 1897 году“.

2) 19 іюня 1898 г. въ с. Ларьятскомъ остякъ юртъ Теголь-Меги-пуголь Карпъ Григорьевъ Прасинь заявилъ слѣдующее:

Осенью 1895 г. онъ уплатилъ въ счетъ долговой муки 8 пудовъ орѣха, но писарь принятый орѣхъ не записалъ въ книжку на приходъ. Зимой того же 1895 г., именно 24 декабря, Прасинь уплатилъ за долговую муку 60 бѣлокъ и 2 руб. 99¼ коп. денегъ и въ то же время освѣдомлялся, записанъ ли его орѣхъ; орѣхъ оказался не записаннымъ. Прасинь обратилъ на это вниманіе писаря, но тотъ орѣхъ все-таки не записалъ. Весною 1896 г. Прасинь вторично освѣдомлялся, записанъ ли орѣхъ, на что писарь ему отвѣтилъ: „успѣешь, запишется“. Весною того же 1896 г. Прасинь отправился на Обь, гдѣ прожилъ у Калымскихъ амбаровъ 2 года. По возвращеніи своемъ съ Оби, въ бытность исправника въ Ларьятѣ, въ зданіи инородной управы, гдѣ было много народа, онъ опять освѣдомлялся у писаря, записанъ ли его орѣхъ; это было весною 1898 г., во время ярмарки. Писарь отвѣтилъ ему: „что ты лѣзешь,—безъ тебя много дѣла; успѣю записать“. Исправнику Прасинь не жаловался, потому что былъ не увѣренъ, записалъ ли писарь орѣхъ или нѣтъ, хотя соответствующая часть долговой муки за уплаченный орѣхъ была не сложена.

3) Въ іюнѣ 1898 г. въ с. Ларьятскомъ остяки Сабунской волости, юртъ Панаскиныхъ, Иванъ Григорьевъ Ляксинъ и Андрей Григорьевъ Ляксинъ заявили, что у нихъ не записано на приходъ, у перваго—100, а у втораго—70 бѣлокъ, уплаченныхъ за долговую муку.

4) 13 іюня 1898 г. въ с. Ларьятскомъ остякъ Сабунской волости, юртъ Негломъ-Ехъ-пуголь, Прокофій Ефремовъ Каминъ заявилъ, что 1 іюня 1898 г. онъ взялъ пудъ муки, за чтò представилъ 7 бѣлокъ, но бѣлки на приходъ не были записаны. Весною 1897 года онъ замѣтилъ вахтеру Проводникову, чтобы тотъ вывѣсилъ порожній мѣшокъ; вахтеръ вытолкалъ его изъ амбара; онъ упалъ обь доски, ушибся и съ тѣхъ

поръ хвораеть. Свидѣтелемъ при этомъ былъ Иванъ Васильевъ Каминъ. Вахтеръ этотъ, между прочимъ, по словамъ Прокофія Камина продаетъ 10 фун. соли за двѣ бѣлки.

5) Остякъ тѣхъ же юртъ Семепъ Ефремовъ Каминъ 10 іюня 1898 г. бралъ пудъ муки, за чтò представилъ 7 бѣлокъ, но бѣлки оказались на приходъ не записанными.

6) Остякъ (мальчикъ) тѣхъ же юртъ Василій Прокофьевъ Каминъ зимою послѣ ярмарки 1898 г. бралъ муку; мѣшка у него при себѣ не было; вахтеръ отвѣшанную ему муку высыпалъ изъ казеннаго мѣшка на снѣгъ. Свидѣтелемъ при этомъ былъ Николай Петровъ Каминъ.

7) Сабунскіе остяки заявили, что писарь съ вахтеромъ торгуютъ печенымъ хлѣбомъ,—по бѣлкѣ за маленькій хлѣбецъ.

8) Въ іюнѣ 1898 г. въ юртахъ Лобчинскихъ остякъ этихъ же юртъ Алексѣй Ѳедоровъ Кыкинъ заявилъ, что нынѣшней весной онъ получилъ 2 пуда муки, послѣ этого ему въ теченіе трехъ лѣтъ вовсе не давали муки. Сколько долженъ, онъ не знаетъ; вахтеръ говоритъ, что 20 пудовъ. (У этого остяка нѣтъ ничего).

Г л а в а III.

Рѣка Аганъ.

Общій обзоръ рѣки Агана.—Берега, прилегающій материкъ и лѣса.—Населеніе.—Промыслы.—Подробное описаніе расположенныхъ по Агану юртъ и впадающихъ въ него притоковъ.

Рѣка Аганъ вытекаетъ изъ небольшого озера, по сосѣдству съ верховьями р. Коликъ-егана (притока р. Ваха). Общее направленіе ея теченія—съ сѣверо-востока на юго-западъ. Р. Аганъ впадаетъ въ р. Тромъ-Юганъ съ лѣвой стороны, на 65 верстѣ выше устья послѣдней. Длина теченія р. Агана, не считая изгибовъ,—275 верстѣ. Ширина Агана при устьѣ—только 80 сажень. Далѣе въ нижнемъ своемъ теченіи, на протяженіи 72 верстѣ, именно до юртъ Карамкиныхъ, ширина этой рѣки мѣстами доходитъ до 200 саж. У юртъ Карамкиныхъ ширина р. Агана—80 саж.; отсюда до впаденія въ нее р. Егуръ-Яхъ, на протяженіи 70 верстѣ, ширина Агана почти вездѣ одинакова—70 саж. Затѣмъ, на 15 верстѣ выше этого мѣста и на 157 вер. выше устья, у р. Варъ-егана ширина р. Агана—60 саж.; наконецъ, выше р. Кавва-еганъ, у юртъ Вонъ-Яхъ-Рапъ-пуголь, въ 175 верстахъ отъ устья,—40 саж. Наименьшая глубина Агана 1 сажень, а наибольшая—до 5 саж. Подъемъ воды весной бываетъ отъ 7 до 10 аршинъ.

Аганъ принимаетъ въ себя 17 болѣе или менѣе значительныхъ притоковъ. Изъ нихъ съ правой стороны въ него впадаютъ рѣчки: Косомы-еганъ, Нанкъ-еганъ, Мохтокъ-еганъ, Сапоркинъ-еганъ, Тагаръ-еганъ, Пуголь-еганъ, Кавва-еганъ, Варъ-еганъ, Егуръ-Яхъ, Юкконъ-еганъ, Вать-еганъ, Могутъ-еганъ и Наги-еганъ; а съ лѣвой стороны—Вонъ-еганъ, Егаръ-еганъ, Лась-еганъ и Мочхонъ-еганъ.

Течение Агана ровное, русло песчаное; камня въ рѣкѣ не встрѣчается. Фарватеръ чистый; движеніе пароходовъ возможно въ теченіе всей навигаціи на протяженіи 184 верстъ, до послѣдняго населеннаго пункта Пуглонь-егань-пуголь. Кратчайшимъ путемъ съ Оби на Аганъ и Тромъ-Юганъ могутъ въ половодье служить протоки Бабина и Лаграмъ.

Берега Агана возвышаются до 7 саж. и затопленію не подвергаются. Съ правой стороны грунтъ песчаный, а съ лѣвой—суглинистый.

По правую сторону Агана расположены сосновые бора, которые начинаются отъ лѣтнихъ юртъ Епаркиныхъ 1 (Павла) и идутъ параллельно рѣкѣ, вверхъ до юр. Наги-еганскихъ. Выше, въ 2 вер. отъ этихъ юртъ, начало бора, который непрерывно тянется подлѣ Агана вверхъ до юр. Сардаковыхъ. Ширина бора отъ 1 до 5 верстъ. Выше этихъ юртъ бора идутъ по Агану небольшими островами до предпослѣднихъ юртъ Вонь-Яхъ-Рапъ-пуголь.

Сосна въ этихъ борахъ преимущественно низкорослая, средневозрастная, на мѣру 4-6 вершковъ.

По лѣвую сторону Агана—материкъ. Начало его у лѣтнихъ юртъ Могуть-еганскихъ, откуда онъ тянется до вершины Агана и далѣе до р. Коликъ-егана (притока р. Ваха). На этомъ протяженіи означенный материкъ, не касаясь Агана, отдѣляется отъ послѣдняго полосой болотъ, шириною отъ 5 до 25 верстъ. Отъ юр. Могуть-еганскихъ материкъ поворачиваетъ на востокъ, образуя такимъ образомъ длинный мысъ. Изъ лѣсныхъ породъ здѣсь встрѣчаются лиственница, сосна, кедръ, береза и ель, достигающіе 12-16 вершковъ въ діаметрѣ.

По Агану мѣста подѣлены такъ, что каждая юрты занимаютъ рыболовствомъ и звѣроловствомъ въ опредѣленномъ мѣстѣ, гдѣ ближе; но если у нихъ промыселъ плохъ, то они промышляютъ у сосѣдей (съ разрѣшенія послѣднихъ), какъ рыбу, такъ и звѣря, безъ кортома. Лицо, промышляющее безъ спроса, лишается права на промыселъ въ сосѣдней вотчинѣ. Тромъ-юганскіе инородцы пріѣзжаютъ промышлять по обѣимъ сторонамъ Агана.

Населеніе Агана зимою проживаетъ въ сторонѣ отъ рѣки, въ бревенчатыхъ юртахъ, расположенныхъ въ сосновыхъ борахъ. Весну и лѣто оно живетъ при р. Аганѣ, въ особыхъ бревенчатыхъ юртахъ.

Хотя по Агану и не встрѣчается такихъ почти русскихъ построекъ, какъ, наприм., по Тромъ-Югану у Григ. Покачева, у В. А. Покачева и въ юртахъ Тулокъ-Пелять, или по Пиму у М. Востокина и Григ. Кантерова, но тѣмъ не менѣе въ общемъ на Аганѣ всѣ юрты сравнительно чисты, да и весь аганскій обиходъ считается лучшимъ.

Безоленныхъ хозяевъ по р. Агану нѣтъ. Какъ оленеводы, аганскіе инородцы принуждены свои зимнія юрты ставить въ мѣстахъ удобныхъ для пастбища оленей; поэтому ихъ зимнія юрты располагаются въ борахъ, гдѣ имѣется въ достаточномъ количествѣ кормъ для оленей.

Лѣтомъ олени пасутся сами въ борахъ и на окраинахъ болотъ, мѣняя ежегодно мѣсто пастьбы, а лѣтомъ, когда много комаровъ,—при пастухѣ и при оленныхъ юртахъ; послѣднiя обыкновенно располагаются при лѣтнихъ юртахъ. Ызжалый олень, средняго достоинства, цѣнится въ 8-9 рублей, безразлично быкъ или *важенка*, а хорошiй олень въ 14-15 руб.

По р. Агану въ 26 населенныхъ пунктахъ проживаетъ 41 хозяинъ; размѣщены они въ 29 юртахъ, имѣютъ 428 оленей, 57 собакъ, 40 неводовъ и 45 сѣтей.

Въ теченiе весны и лѣта населенiе, живущее по Агану, занимается рыбными промыслами на пескахъ, въ *курьяхъ* и урьяхъ. Невода употребляютъ здѣсь длиною до 40-50 сажень.

При устьѣ Агана, съ лѣвой стороны расположенъ неводной песокъ „Неулисей“; верхнiй его конецъ—на Аганѣ, а нижнiй—на Тромъ-Юганѣ. Это лучшiй песокъ по Агану и Тромъ-Югану. Въ *варовую* пору, когда язь пойдетъ изъ соровъ, на этотъ песокъ съѣзжаются для певодьбы жители разныхъ юртъ Агана и Тромъ-Югана.

Весной, въ половодье, ставятъ у берега морды, а въ разливахъ (корахъ)—сѣти; въ это время добываютъ рыбу лишь для пропитанiя.

Лѣтомъ рыбу промышляютъ неводомъ на пескахъ, въ курьяхъ и урьяхъ. Добытую рыбу заготовляютъ въ сухомъ видѣ себѣ въ запасъ и на продажу.

Зимой промышляютъ неводомъ только въ урьяхъ и мордами у живиновъ. Кромѣ повседневнаго пропитанiя, добываютъ и для продажи. Изъ рыбъ въ Аганѣ по преимуществу встрѣчается щука, язь, окунь и налимъ.

Кромѣ того, рыбу промышляютъ въ рѣчкахъ и озерахъ. Въ началѣ спада воды, чтобы рыба не вышла въ Аганъ, рѣчки загораживаются. Рыбу изъ нихъ добываютъ при помощи мордъ, которыя ставятся жерломъ вверхъ по рѣчкѣ. Передъ рѣкоставомъ, когда рыба обыкновенно идетъ вверхъ и заходитъ въ рѣчки, въ этихъ же запорахъ морды ставятся жерлами къ устью. Въ озерахъ рыбу (щуку, окуня и ерша) промышляютъ только зимою и притомъ мордами.

Добываемую рыбу готовятъ преимущественно въ сухомъ видѣ; ея поступаетъ въ продажу до тысячи пудовъ и болѣе. Рыбу, не предназначенную для сушки, сажаютъ въ сады и держатъ до морозовъ. Такой рыбы, вмѣстѣ съ добытой зимою, поступаетъ въ продажу до 500 пуд. и болѣе. Въ общемъ, каждое изъ инородческихъ семействъ продаетъ ежегодно, отъ 10 до 20 пуд. мерзлой и отъ 20 до 30 пуд. сухой рыбы.

Бѣлку промышляютъ по обѣимъ сторонамъ Агана,—съ правой стороны въ борахъ, а съ лѣвой—на материкѣ. Кромѣ того, промыселъ бѣлки производится еще по рѣчкѣ Вать-егану, но только при ея устьѣ. Обыкновенно, бѣлки добываютъ отъ 40 до 100 шт. на ружье.

Лисицу промышляютъ слопцами, которыхъ каждое семейство имѣетъ отъ 2 до 5 штукъ. Слопцы обыкновенно ставятся на краю рѣчекъ, на

мысахъ. Кромѣ того, промыселъ лисицы производится *сторожескими* *луками*; послѣднихъ ставятъ отъ 5 до 10 шт. Слопцами и луками добывается ежегодно до 3 шт. лисицъ на домохозяина. Молодыхъ лисятъ изъ гнѣздъ не вынимаютъ. Изъ лисьихъ лапъ инородцы большею частью шьютъ себѣ воротники на шубы.

Выдры добываютъ ежегодно до 4 шт. на домохозяина.

Въ борахъ водятся медвѣдь и росомаха. Охота на нихъ носитъ случайный характеръ; нѣкоторыми изъ инородцевъ за все время убито до 5 медвѣдей и до 3 росомахъ.

По Агану промыселъ утки въ плохахъ *перевьсомъ* не производится, такъ какъ за отсутствіемъ удобныхъ травяныхъ мѣстъ (мѣста все болотистыя) утокъ бываетъ мало.

Лебедя добываютъ лѣтомъ во время линянія, при помощи собакъ. Лебедина употребляется на зимнюю одежду.

Лѣсной птицы вверху отъ ю. Вонъ-Яхъ-Рапъ-пуголь совсѣмъ почти нѣтъ, а ниже она встрѣчается въ изобиліи; здѣсь добываютъ ее слопцами, которыхъ имѣютъ отъ 10 до 30 шт. на домохозяина; ими обыкновенно добывается отъ 40 до 150 шт. тетеревовъ въ годъ.

Брусники собираютъ по 4-5 пуд. на человѣка; продаютъ ее въ Сургутѣ отъ 50 коп. до 1 руб. за пудъ.

Орѣшный промыселъ производится въ низовьяхъ рѣки Агана (съ устья до ю. Сидоркиныхъ), куда съѣзжается населеніе сверху, начиная отъ ю. Сардаковыхъ. Въ урожайные годы орѣха добываютъ болѣе 1000 пуд.

Первымъ населеннымъ пунктомъ по р. Агану являются юрты Левкины.

Юрты Левкины 1 (Иванъ Леонтьевъ Покачевъ) расположены съ лѣвой стороны по теченію рѣки, въ 3 верстахъ отъ Агана и съ лѣвой же стороны отъ р. Мочхонъ-егана, въ 1/2 верстѣ отъ послѣдняго, на материковомъ островѣ.

Лѣтнія юрты Левкины стоятъ на лѣвомъ берегу Агана, противъ ю. зимнихъ 1, при устьѣ р. Мочхонъ-егана, на самой стрѣлкѣ.

Устье *рѣчки Мочхонъ-егана* находится съ лѣвой стороны Агана, выше устья послѣдняго на 23 версты (17 песковъ). Рѣчка эта незначительна, протяженіе ея 15 верстѣ. Берега ея покрыты лѣсомъ-кедровникомъ съ ельникомъ-островами. Водится здѣсь исключительно щука, которую промысляютъ мордами зимою.

Юрты Левкины 2 (Ник. Леонт. Покачевъ) расположены съ лѣвой стороны отъ Агана, въ 4 верстахъ отъ него и съ правой стороны отъ р. Ласъ-егана, въ 1 верстѣ отъ послѣдняго. Юрты Левкины 2 отстоятъ отъ ю. Левкиныхъ 1 въ 4 верстахъ.

Устье *рѣчки Ласъ-егана* находится съ лѣвой стороны Агана, выше р. Мочхонъ-егана на 2 версты (2 песка). Ширина Ласъ-егана равняется 5 саж., а протяженіе—15 верстамъ. Берега рѣчки окаймлены

гривами кедра и отчасти сосны; кедръ плодородный, годами въ немъ чистятъ орѣхъ. Здѣсь попадается щука, которую лѣтомъ неводятъ по ямамъ.

Юрты Егарь-еганскія—Сидоркины расположены съ лѣвой стороны и въ 7 верстахъ отъ Агана, на правомъ берегу р. Егарь-егана.

Лѣтнія юрты Сидоркины стоятъ на лѣвомъ берегу Агана, ниже юртъ зимнихъ на одну версту.

Устье *рѣчки Егарь-егана* находится съ лѣвой стороны Агана, выше р. Лась-егана на 10 верстъ и ниже лѣтнихъ юртъ на 1 версту (1 песокъ). Ширина ея—4 саж., протяженіе—15 верстъ. По лѣвую сторону отъ рѣчки идутъ кедровые острова, а по правую—сосновые бора. Между рѣчками Лась-еганомъ и Егарь-еганомъ (не касаясь ихъ) расположенъ продолговатый возвышенный островъ; на немъ съ Аганской стороны находится кедровникъ, а съ противоположной—соснякъ. Изъ рыбъ въ рѣчкѣ водится окунь и небольшое количество щуки.

Устье курьи Кольманъ-урей находится съ лѣвой стороны Агана, выше лѣтнихъ юртъ Сидоркиныхъ на одну версту.

Юрты Сартамъ-урьевскія-Епаркины 1 (Павель Никол. Епаркинъ) расположены съ правой стороны и въ 3 верстахъ отъ Агана (немного ниже лѣтнихъ юртъ Епаркиныхъ 2).

Лѣтнія юрты Епаркины 1 находятся на правомъ берегу Агана, ниже ю. зимнихъ на 1½ версты (выше ю. лѣтнихъ Сидоркиныхъ на 6 вер.).

Устье курьи Сартамъ-урей лежитъ съ правой стороны Агана, противъ зимнихъ юртъ; на 1 версту выше курьи расположены лѣтнія юрты Епаркины 2.

Зимнія юрты Епаркины 2 находятся въ 10 верстахъ отъ Епаркиныхъ 1, на сѣверо-западъ, въ 10 верстахъ отъ Агана.

Юрты Наги-еганскія 1 (Ив. Осип. Покачевъ) находятся съ правой стороны и въ 6 верстахъ отъ Агана, на лѣвомъ берегу р. Наги-еганъ. Эти юрты отстоятъ отъ юртъ Епаркиныхъ 1 на 8 верстъ.

Лѣтнія юрты Наги-еганскія расположены на правомъ берегу Агана, ниже юртъ зимнихъ на 2 версты.

Устье *рѣчки Наги-егана* лежитъ выше лѣтнихъ юртъ на ½ версты, а выше предыдущей рѣчки Егарь-егана на 15 верстъ. Ширина ея 6 саж., глубина—¾ арш., протяженіе—30 верстъ. Рыба въ этой рѣчкѣ—*мохтикъ*, ершъ, *сорога*. Рыбу промышляютъ только зимою.

Юрты Наги-еганскія 2 (Семень Осип. Покачевъ) расположены съ лѣвой стороны и въ 6 верстахъ отъ Агана.

Юрты Могуть-еганскія 1 или Тигилинка (Ив. Ѳедор. Покачевъ) расположены съ правой стороны и въ 3 верстахъ отъ Агана, по лѣвой сторонѣ отъ р. Могуть-егана, въ ½ верстѣ отъ послѣдней. Эти юрты отстоятъ отъ юртъ Наги-еганскихъ 2 въ 11 верстахъ (по зимней дорогѣ).

Лѣтнія юрты Могуть-еганскія находятся на лѣвомъ берегу Агана, противъ юртъ зимнихъ 1 и противъ устья р. Могуть-егана.

Устье *рѣчки Могуть-егана* лежитъ съ правой стороны Агана, противъ лѣтнихъ юртъ Могуть-еганскихъ, выше предыдущей рѣчки Наги-еганъ на 15 верстъ. Ширина ея 4 саж., глубина $\frac{1}{2}$ - $1\frac{1}{2}$ арш., протяженіе—20 верстъ. Здѣсь водится рыба: мохтикъ, сорога и ершь. Добываютъ ее мордамы въ запорахъ.

Юрты Могуть-еганскія 2 или Ингле (Сем. Оед. Покачевъ) расположены на 2 версты западнѣе первыхъ, съ правой стороны р. Могуть-егана, въ $1\frac{1}{2}$ верст. отъ послѣдней.

Юрты Могуть-еганскія 3 или Сумъ-урей-пуголь расположены съ лѣвой стороны отъ Агана, въ бору, между лѣтними Тигилинка и зимними Наги-еганскими 2.

Юрты Карамкины 1 или Пеу-пуголь расположены съ правой стороны и въ $\frac{1}{2}$ вер. отъ Агана, а отъ р. Пеу-еганъ съ правой стороны и въ полуверстѣ. Юрты Карамкины 1 отстоятъ отъ юр. Могуть-еганскихъ 1 на 7 верстъ (по зимней дорогѣ). Противъ юртъ ширина р. Агана—80 саж. Отъ юртъ материкъ находится въ 8 верстахъ. Между рѣкою и материкомъ лѣсъ мѣшанный. Ширина материка 15 вер. Лѣсъ на материкѣ по бывшей гарѣ молоднякъ чащевой сосны въ 2-3 вершка. Горѣлый лѣсъ,—кедръ,—остался на корнѣ. Почва суглинистая; песку нѣтъ, покровъ зеленый мохъ. По материкъ большихъ болотъ нѣтъ.

Противъ юртъ Карамкиныхъ на материкѣ—сосновая грива, имѣющая въ ширину $\frac{1}{2}$ версты, а въ длину, поперекъ материка, до 10 верстъ; на ней строевая сосна отъ 3 до 8 вершковъ.

Лѣтнія юрты Карамкины находятся на правомъ берегу Агана, выше юртъ зимнихъ 1 на 3 версты.

Устье *рѣчки Пеу-егана* лежитъ ниже лѣтнихъ юртъ на 2 версты. Ширина ея—1 саж., глубина— $\frac{1}{4}$ арш., протяженіе—5 верстъ.

Юрты Карамкины 2 (Никита Осип. Тырлинъ) расположены съ лѣвой стороны и въ 7 верстахъ отъ Агана, противъ лѣтнихъ юртъ.

Юрты Варсъ-урей-пуголь расположены съ правой стороны и въ $1\frac{1}{2}$ верстахъ отъ Агана, съ лѣвой стороны отъ рѣчки Варсъ-урья, въ $\frac{1}{2}$ вер. отъ послѣдней. Эти юрты отстоятъ отъ юртъ Карамкиныхъ 1 въ 10 верстахъ (по зимней дорогѣ). Противъ юртъ ширина рѣчки Агана—70 саж. Отъ юртъ материкъ находится въ 7 верстахъ; ширина его 30 вер. Лѣсъ на материкѣ—молоднякъ отъ 3 до 5 вершковъ толщиною—кедръ, ель, сосна, пихта и береза, при чемъ изъ всѣхъ породъ болѣе всего кедра и ели. Почва суглинистая—песку нѣтъ, покровъ—зеленый мохъ. Материкъ возвышается надъ рѣчной долиной до 5 саж. На материкѣ болотъ нѣтъ. По южную сторону, т. е. между материкомъ и Обью, лежатъ болота, на которыхъ изрѣдка встрѣчаются небольшіе кедровые острова.

Лѣтнія юрты Варсъ-урей-пуголь находятся на правомъ берегу Агана, ниже зимнихъ юртъ на $2\frac{1}{2}$ версты ($1\frac{1}{2}$ песк.), а р. Варсъ-урей—ниже лѣтнихъ юртъ на $1\frac{1}{2}$ версты ($\frac{1}{2}$ песка).

Юрты Вать-еганскія расположены съ правой стороны и въ 1 верстѣ отъ Агана, съ лѣвой стороны рѣки Вать-егана, въ 2 верстахъ отъ послѣдней. Эти юрты отстоятъ отъ юртъ Варсъ-урей-пуголь въ 6 верстахъ (по зимней дорогѣ). Противъ юртъ ширина р. Агана 70 саж. Отъ юртъ материкъ находится въ 15 верстахъ; ширина его—40 верстѣ. Между р. Аганомъ и материкомъ идетъ березнякъ и небольшія болота, которыя тянутся вдоль р. Агана. Материкъ возвышается до 5 саж.; по ту сторону материка лежатъ чистыя болота, имѣющія направленіе въ сторону Оби.

Лѣсъ на материкѣ—кедръ, ель, пихта, сосна и береза до 5 верш. Изрѣдка встрѣчаются небольшія, до 1 версты, болота.

Лѣтнія юрты Вать-еганскія находятся противъ зимнихъ, на обоихъ берегахъ Агана.

Устье *рѣчки Вать-егана* лежитъ ниже лѣтнихъ юртъ на 2 версты (2 песка), а выше предыдущей рѣчки Могуть-еганъ на 20 верстѣ. Ширина Вать-егана 50 саж., глубина—3½ арш., протяженіе—150 верстѣ. Для промысла линяющихъ лебедей инородцы поднимаются по рѣкѣ три дня въ обласу; дальше идутъ лѣсные заломы. Ширина рѣчки въ этомъ мѣстѣ—20 саж. Течетъ она примѣрно въ южномъ направленіи. Самая рѣчка глубока, а устье мелко и даже пересыхаетъ. Рыбу въ рѣчкѣ не промышляютъ, а добываютъ ее въ урѣ (Калинтыпъ-урей). Въ рѣчкѣ водится щука, окунь и ершь; у рѣки есть озера, въ которыхъ водятся караси. Камня по рѣчкѣ нѣтъ; русло песчаное. Лѣсъ—бывшая гарь; мѣсто песчаное, боровое; растутъ береза и сосна до 4 вер.; встрѣчается единично и кедръ.

Въ вершинѣ Вать-егана живутъ самоѣды—2 *чума*: Нака съ женой, семейство котораго состоитъ изъ двоихъ мальчиковъ и четырехъ дѣвочекъ, да Казаля съ сестрой (Нака и Казаля—двоюродные братья). Самоѣды добываютъ мордами мелкую щуку, окуня и ерша.

Рѣчка Вать-еганъ имѣетъ двѣ вершины: западную, подошедшую къ вершинѣ р. Инкъ-егана, и восточную, вытекающую изъ озера, расположеннаго у южной части водораздѣла между р.р. Пуромъ и Аганомъ. Разстояніе между этимъ озеромъ и Глазковскимъ проѣзжаютъ съ грузами въ 3 дня.

Юрты Лейковы или Рапъ-пуголь расположены съ правой стороны и въ 3 верстахъ отъ Агана. Эти юрты отстоятъ отъ юртъ Вать-еганскихъ въ 17 верстахъ (по зимней дорогѣ). Кратчайшее разстояніе отъ Лейковыхъ юртъ до материка 16 верстѣ; ширина его—50 верстѣ. Между р. Аганомъ и материкомъ болотъ нѣтъ; здѣсь растетъ березнякъ, среди котораго встрѣчаются небольшіе острова сосновыхъ молодняковъ 2-3 вершковъ. Острова эти достигаютъ величины до 2 вер. По ту сторону материка, по направленію къ Оби, лежатъ чистыя болота. Материкъ возвышается до 4 сажень. Почва суглинистая, покровъ ея—зеленый мохъ.

Лѣтнія юрты Лейковы находятся на лѣвомъ берегу Агана, ниже юртъ зимнихъ на 3 версты (3 песка).

Юрты Юкконъ-еганъ-пуголь расположены съ правой стороны и въ 5 верстахъ отъ Агана, а отъ р. Юкконъ-егана съ правой стороны и въ 1½ верстахъ. Эти юрты отстоятъ отъ юртъ Лейковыхъ въ 8 верстахъ (по зимней дорогѣ). Противъ юртъ ширина рѣки Агана—70 сажень. Отъ юртъ материкъ находится въ 7 верстахъ; ширина его—50 версть. Поверхность материка неровная,—съ увалами и падами. Лѣсъ на материкѣ по бывшей гари молоднякъ толщиною отъ 3 до 5 вершковъ, при чемъ березы—0,4; кедра—0,2; сосны—0,2; ели—0,15 и пихты—0,05; осины и лиственницы нѣтъ.

Лѣтнія юрты Юкконъ-еганъ-пуголь находятся на лѣвомъ берегу Агана противъ юртъ зимнихъ и противъ устья р. Юкконъ-егана.

Устье *рѣчки Юкконъ-егана* лежитъ противъ лѣтнихъ юртъ, выше предыдущей р. Вать-еганъ на 28 версть. Ширина Юкконъ-егана 10 саж., глубина—1 арш., протяженіе—7 версть. Рѣчка эта вытекаетъ изъ озера. Изъ рыбъ въ ней водится только мохтикъ.

Юрты Айпины или Пеу-пуголь расположены съ правой стороны и въ 3 верстахъ отъ Агана, съ лѣвой стороны р. Юкконъ-егана, въ верстѣ отъ послѣдней. Эти юрты отстоятъ отъ ю. Юкконъ-еганъ-пуголь въ 2 верстахъ (по зимней дорогѣ).

Лѣтнія юрты Айпины находятся на лѣвомъ берегу Агана, выше юртъ зимнихъ на 2 версты, противъ устья р. Пеу-еганъ.

Устье р. Пеу-еганъ лежитъ противъ лѣтнихъ юртъ Айпиныхъ. Ширина ея 1½ арш., протяженіе 3 версты.

Юрты Сынкъ-урей-пуголь (Иванъ Оедор. Покачевъ) расположены съ правой стороны, въ 4 верстахъ отъ Агана. Эти юрты отстоятъ отъ ю. Айпиныхъ въ 14 верстахъ (по зимней дорогѣ). Противъ юртъ ширина р. Агана 70 саж.

Лѣтнія юрты Сынкъ-урей-пуголь находятся на правомъ берегу Агана, ниже юртъ зимнихъ на 2 версты.

Юрты Сардаковы или Егуръ-Яхскія расположены съ правой стороны и въ 3 верстахъ отъ Агана, на правомъ берегу р. Егуръ-Яхъ. Эти юрты отстоятъ отъ ю. Сынкъ-урей-пуголь въ 12 верстахъ (по зимней дорогѣ). Противъ юртъ материкъ находится въ 7 верстахъ; ширина его 80-100 версть. Поверхность материка волнистая, съ увалами и падами. Материкъ возвышается на 2-3 сажени. Лѣсъ на материкѣ молоднякъ: березы—0,4; кедра—0,2; сосны—0,2 и ели съ пихтой по 0,1. Почва суглинистая, покровъ ея—зеленый мохъ. Съ Аганской стороны на материкѣ, на ширину 5 версть, грунтъ крѣпкій, а далѣе по материку встрѣчаются болота, величиною отъ 1 до 6 версть.

Въ мартовскіе вѣшніе дни аганскіе остяки доѣзжаютъ на оленяхъ шаговой ѣздой до рубежа между своимъ и ваховскимъ мѣстомъ на

материкъ въ два дня. Ваховскіе передаютъ, что къ нимъ на Коликъ-еганъ отъ рубежа менше двухъ дней пути.

Лѣтнія юрты Сардаковы находятся на правомъ берегу Агана, ниже ю. зимнихъ на 2 версты.

Устье *рѣчки Егуръ-Яхъ* лежитъ противъ зимнихъ юртъ, выше предыдущей р. Юкконъ-еганъ на 29 версть. Ширина Егуръ-Яха 10 саж., глубина—1-2 арш., протяженіе—50 версть. Здѣсь водится рыба: язь, щука, окунь и налимъ. Лѣсъ по рѣчкѣ—сосна по бывшей гари.

Юрты Варъ-еганскія—Сай-Мынь-Рапъ-пуголь—(Попова); чумъ, а пе юрта, стоитъ съ правой стороны, въ 2 верстахъ отъ Агана, на лѣвомъ берегу р. Варъ-егана. Эти юрты отстоятъ отъ ю. Сардаковыхъ на 15 версть (по зимней дорогѣ). Противъ юртъ ширина рѣки Агана 60 сажень.

Лѣтнія юрты Поповы расположены на правомъ берегу р. Агана (высота берега 3 саж.); бревенчатая юрта находится на версту ниже, а берестяная—на версту выше зимняго чума.

Устье *рѣчки Варъ-егана* лежитъ противъ зимняго чума, между лѣтними юртами и выше предыдущей рѣчки Егуръ-Яхъ на 15 версть. Ширина Варъ-егана равняется 7 саж., глубина—1-1½ арш., протяженіе до самоѣдовъ—30 версть; здѣсь ширина рѣчки—5 саж. Въ 6 чумахъ проживаетъ 16 *дѣльныхъ* работниковъ. По этой рѣчкѣ рыбу добываютъ только лѣтомъ запорами (щучу, язя, сорогу, окуня и налима). Лѣсъ здѣсь—мелкій болотный березнякъ.

Юрты Монъ-Кунъ-Рапъ-пуголь (Иванъ Аѳанасьевъ Казамкинъ) расположены съ лѣвой стороны, въ 2 верстахъ отъ Агана, выше юртъ Варъ-еганскихъ на 15 версть (по зимней дорогѣ).

Лѣтнія юрты Монъ-Кунъ-Рапъ-пуголь находятся на лѣвомъ берегу Агана, противъ юр. зимнихъ и на 2 версты выше устья р. Кавва-егана.

Устье *рѣчки Кавва-егана* лежитъ ниже лѣтнихъ юртъ на 2 вер. и выше предыдущей рѣчки Варъ-еганъ на 13 версть. Ширина Кавва-егана 25 саж., глубина—1-2 арш., протяженіе—100 версть (5 весеннихъ дней ходу на оленяхъ). Вершину пересѣкаетъ самоѣдская дорога. Рѣка рыбная, но мѣстъ удобныхъ для промысла нѣтъ. Есть два урья, въ которыхъ самоѣды промышляютъ рыбу мордами и пеходами.

Лѣсъ здѣсь чащевая сосна, негодная для постройки. Встрѣчаются небольшіе кедровые острова (кедръ чащевой).

Юрты Вонъ-Яхъ-Рапъ-пуголь 1 (Александръ Ивановъ Казамкинъ) расположены съ правой стороны, въ 2 верстахъ отъ Агана. Эти юрты отстоятъ отъ юртъ Варъ-еганскихъ въ 20 верстахъ (по зимней дорогѣ). Противъ юртъ ширина Агана 40 сажень, глубина—1 саж., въ самыхъ мелкихъ мѣстахъ—1 арш. Подъемъ воды весною бываетъ до 3 сажень.

Лѣтнія юрты Вонъ-Яхъ-Рапъ-пуголь находятся на правомъ берегу Агана на 1 версту выше юртъ зимнихъ 1.

Устье *рѣчки Вонъ-егана* лежитъ выше лѣтнихъ юртъ 1 (Александра Казамкина) на 4 версты и выше предыдущей рѣчки Кавва-еганъ на 11 версть. Ширина Вонъ-егана 10 саж., глубина—1 саж., протяженіе—30 вер. Лодкою проѣздъ возможенъ на протяженіи 25 вер., гдѣ ширина рѣчки 7 саж.; далѣе идутъ заломы. По рѣчкѣ опушкой служитъ ель; встрѣчается годная и на постройку избы.

Изъ рыбъ здѣсь попадаются щука, язь, окунь, сорога и рѣдко налимъ. Промышляютъ ее въ августѣ-сентябрѣ при помощи занора мордами.

Юрты Вонъ-Яхъ-Рапъ-пуголь 2 (старикъ Иванъ Казамкинъ) расположены съ правой стороны и въ 5 верстахъ отъ Агана. Эти юрты отстоятъ отъ юртъ 1 (Александра Казамкина) на 3 версты.

Юрты Пуглонъ-Еганъ-пуголь (Василій Ивановъ Казамкинъ) расположены съ правой стороны и въ 5 верстахъ отъ Агана. Юрты эти отстоятъ отъ юртъ Вонъ-Яхъ-Рапъ-пуголь 1 въ 9 вер. (по зимней дорогѣ).

Устье *рѣчки Пуглонъ-егана* находится противъ юртъ того же названія и выше р. Вонъ-егана на 2 версты. Ширина Пуглонъ-егана 7 саж., глубина—1½ арш., протяженіе—30 версть. По рѣчкѣ лѣсъ—чащевая сосна и мѣстами гарь. Рѣчка эта рыбная, въ ней при помощи сплошныхъ загражденій добываютъ зимой мордами окуня, щуку и налима. Лѣтомъ рыбу тоже промышляютъ.

Устье *рѣчки Тагаръ-егана* находится выше р. Пуглонъ-егана на 8 версть. Ширина первой равна 10 саж., глубина—¾ арш., протяженіе—40 версть. По рѣчкѣ лѣсъ—чащевая сосна. Рѣчка эта рыбная. Зимой добываютъ мордами при помощи загражденій главнымъ образомъ язя, затѣмъ щуку, окуня и налима.

Устье *рѣчки Сапоркинъ-егана* находится выше р. Тагаръ-еганъ на 26 версть. Рѣчка эта протяженіемъ около 30 версть.

Устье *рѣчки Мохтокъ-егана* находится выше р. Сапоркинъ-еганъ на 23 версты. Длина этой рѣчки около 35 версть.

Устье *рѣчки Нанкъ-егана* находится выше р. Мохтокъ-егана на 13 версть. Рѣчка эта имѣетъ протяженіе въ 30 версть.

Устье *рѣчки Косомы-егана* находится выше р. Нанкъ-егана на 12 версть. Длина Косомы-егана около 20 версть.

Г л а в а I V.

Бассейнъ рѣки Тромъ-Югана.

Общій обзоръ рѣки Тромъ-Югана.— Берега Тромъ-Югана и лѣса —Населеніе.—Промыслы.—Подробное описаніе расположенныхъ по Тромъ-Югану и въ его бассейнѣ юртъ, лѣсовъ, рѣкъ и промысловыхъ занятій населенія.—Зимній путь отъ Сургута до юртъ Ермаковыхъ.—Зимній путь съ р. Лимпаса до города Сургута.

Рѣки Тромъ-Юганъ беретъ начало въ зыбунахъ водораздѣльной тундры, расположенной южнѣе самоѣдскаго озера „Нумъ-То“, изъ котораго вытекаютъ рѣки: Казымъ, Надымъ и Пимъ. Рѣка Тромъ-Юганъ

96
впадаетъ въ Обь на 12 верстѣ выше г. Сургута. Общее направленіе ея теченія—юго-восточное; только отъ впаденія въ нее р. Агана до протоки Лаграмъ (соединяющей р. Тромъ-Юганъ съ Обью), на протяженіи 15 верстѣ направленіе ея теченія почти южное; наконецъ, до устья, на протяженіи 50 верстѣ она течетъ на западъ; здѣсь р. Тромъ-Юганъ течетъ почти параллельно Оби. Длина ея теченія составляетъ 430 вер., а протяженіе по прямому направленію, не считая изгибовъ,—336 вер. Осенью ширина рѣки Тромъ-Югана 200 саж., на 65 верстѣ выше, при впаденіи въ нее р. Агана—120 саж., на 168 вер. выше устья, у юртѣ Ермаковыхъ—80 саж.; далѣе по мѣрѣ приближенія къ истокамъ рѣки ширина ея постепенно уменьшается: противъ юртѣ Григорія Покачева, въ 273 верстахъ отъ устья, она равняется 30 саженьямъ, противъ юр. Пирчика, въ 311 верстахъ отъ устья,—20 саж., наконецъ, противъ юр. Сопочина, въ 355 верстахъ отъ устья,—6 сажень. Наименьшая глубина р. Тромъ-Югана—2 аршина, а наибольшая—до 5 сажень. Подъемъ воды весною, въ верховьяхъ, противъ юр. Сопочина доходитъ до 1 сажени, а въ нижнемъ теченіи—до 4 сажень.

Тромъ-Юганъ принимаетъ въ себя 9 болѣе или менѣе значительныхъ притоковъ. Изъ нихъ съ правой стороны въ него впадаютъ: Сукуръ-Яхъ-еганъ, Лимпасъ, Ильтъ-еганъ и Моховская рѣчка; а съ лѣвой стороны—Няланка-еганъ, Летта-еганъ, Име-Яхъ-еганъ (Ярсынь-еганъ), Инкъ-еганъ и Орсъ-еганъ. Кромѣ этихъ 9 притоковъ, Тромъ-Юганъ принимаетъ съ лѣвой стороны значительную рѣку Аганъ, о которой сказано въ предыдущей III главѣ.

Въ сравненіи съ Аганомъ, теченіе у Тромъ-Югана болѣе быстрое, плеса съ весьма извилистыми поворотами. Русло песчаное. Камня въ рѣкѣ не встрѣчается. Рѣка сильно засорена подводными карчами. Движеніе пароходовъ возможно только весною по высокой водѣ, на протяженіи 285 верстѣ, до впаденія р. Няланка-еганъ. Кратчайшимъ путемъ съ р. Оби на р.р. Тромъ-Юганъ и Аганъ могутъ въ половодье служить протоки Бабина и Лаграмъ. По спадѣ воды, на широкихъ плесахъ рѣки образуются мелкіе песчаные переборы, имѣющіе мѣстами глубину менѣе аршина. Сообщеніе въ то время затруднительно даже въ каюкахъ.

Берега Тромъ-Югана низкіе, ниже Аганскихъ, и даже Пимскихъ. Въ половодье вода поднимается выше береговъ на 1-4 аршина, затопляя прилегающія низины на значительное разстояніе. Особенныхъ возвышенностей нѣтъ, исключая горы „Тулокъ-Пелять-Рапъ“ (половина бѣличьяго налобника), возвышающейся болѣе чѣмъ на 10 саж. Здѣсь же, на лѣвомъ берегу рѣки, находятся лѣтнія юрты того же названія—Тулокъ-Пелять-пуголь.

По Тромъ-Югану сплошного материка нѣтъ; только лѣсныя опушки окаймляютъ берега какъ этой рѣки, такъ и впадающихъ въ нее притоковъ. За опушкой мѣстами тянутся бора, шириною доходящіе до 3 вер.

Кромѣ того, встрѣчаются небольшіе лѣсные острова и гривы на болотахъ. Въ общемъ, мѣстность по Тромъ-Югану представляетъ изъ себя тундру съ сопками, чистыми и лѣсными; поверхность волнистая, холмистая, со множествомъ озеръ. По р. р. Ортъ-егану и Киртляусу озеръ нѣтъ.

Населеніе Тромъ-Югана и его притоковъ состоитъ исключительно изъ оленеводовъ; безоленныхъ въ этой мѣстности нѣтъ. Поэтому выборъ мѣста для постановки зимнихъ юртъ находится у нихъ въ зависимости отъ большаго или меньшаго обилія въ извѣстномъ мѣстѣ необходимаго для оленей корма. Зимой тромъ-юганскіе остяки проживаютъ въ сторонѣ отъ рѣки, въ бревенчатыхъ юртахъ, расположенныхъ на берегахъ и боровыхъ островахъ. Весну и лѣто населеніе, за малымъ исключеніемъ, не живетъ при Тромъ-Юганѣ, а располагается у рѣчекъ, въ берестяныхъ чумахъ.

По Тромъ-Югану у инородцевъ Ермаковыхъ и по Валгату юрты очень небольшія ($6\frac{1}{2} \times 6\frac{1}{2}$ арш.), грязныя, безъ пола и потолка, съ одной лишь крышей. Въ Почемъ-Мыль-пуголѣ юрты лишь нѣсколько просторнѣе и немного почище, но все-таки совершенно неудовлетворительныя. У Василія Рыикова на Инкъ-еганѣ имѣется русская изба, но съ чуваломъ. У Юмсановыхъ на р. Ортъ-еганѣ юрты немного больше, чѣмъ у Ермаковыхъ; онѣ сравнительно чисты, съ нарами, покрытыми коврами; потолка нѣтъ, чуваль находится посрединѣ стѣны. У Григорія Камкина на Лимпасѣ юрта пятистѣнная, тесаная, съ потолкомъ и поломъ; одна комната (7×7 арш.) обита обоями; въ ней два окна съ двойными рамами; другая комната—поменьше (5×4 арш.) съ однимъ окномъ.

По Тромъ-Югану въ 34 населенныхъ пунктахъ проживаютъ 43 хозяина; размѣщаются они въ 41 юртѣ; они имѣютъ 675 оленей и 55 собакъ. У 25 хозяевъ имѣются невода, — въ томъ числѣ одинъ хозяинъ имѣетъ два невода. Сѣтей имѣется у 21 хозяина 63 штуки, по 1-6 штукъ на cadaго.

Въ теченіе весны и лѣта населеніе Тромъ-Югана занимается исключительно рыболовствомъ. По проходѣ льда, въ рѣчкахъ устраиваются загражденія, куда ставятся морды (жерломъ вверхъ); въ нихъ попадаетъ иоплавная рыба, идущая на большую рѣку съ ямъ, гдѣ она пробыла зиму. Этотъ ловъ длится обыкновенно недѣли 2-3 и съ затопленіемъ яровъ прекращается. Рыба расходуется по разливамъ, прилегающимъ къ рѣчкамъ, и, найдя здѣсь въ травянистыхъ мѣстахъ обильный кормъ, до р. Оби не доходитъ, а останавливается здѣсь для питанія, медленно подвигаясь по разливамъ вверхъ, т. е. противъ теченія. По мѣрѣ убыли воды въ разливахъ, рыба скатывается изъ нихъ въ рѣчки; когда же наступитъ убыль воды и въ рѣчкахъ, она идетъ, изъ опасенія обмеленія, внизъ по теченію. Поэтому еще въ началѣ спада воды огораживаются удобныя для рыбы ямы, при чемъ въ нижнемъ концѣ онѣ огораживаются

наглухо, а въ верхнемъ—оставляется отверстіе въ видѣ котца. Идущая сверху рыба попадаетъ въ огороженную яму и тамъ остается. По рѣкоставу рыбу изъ такихъ ямъ вылавливаютъ мордами, ставя послѣднія въ нижнемъ загражденіи, а съ верхняго конца *ботаютъ*, или же ее неводятъ небольшими неводами.

Осенью, когда рыба двигается вверхъ по Тромъ-Югану и заходитъ въ рѣчки, послѣднія, если въ нихъ живая вода, перегораживаются, и въ загражденіи ставятся морды. Промыселъ производится съ осени въ теченіе почти всей зимы.

По Тромъ-Югану, исключая самага низовья, т. е. юртъ Ермаковыхъ, Ортъ-еганскихъ и Ильтъ-еганскихъ, невода не въ употребленіи. Остяки упомянутыхъ юртъ годами выѣзжаютъ къ устью Агана, гдѣ на пескѣ Неулисей промышляютъ неводомъ рыбу. Туда же съѣзжаются и нѣкоторые остяки съ р. Агана. При этомъ пескѣ расположены лѣтнія юрты Ильтъ-еганскія, гдѣ проживаетъ остякъ Александръ Ильинъ Кечимовъ.

Съ Тромъ-Югана, въ противоположность Агану, мерзлой рыбы поступаетъ въ продажу болѣе, чѣмъ сухой.

По Тромъ-Югану промысла бѣлки почти не существуетъ. Населеніе ее добываетъ въ материкахъ Пуровскомъ, Надымскомъ и Казымскомъ, а также и въ Аганскомъ.

Лисятъ вынимаютъ изъ гнѣздъ маленькими, а потому слошцовъ и луковъ не имѣютъ. Чирканъ по Тромъ-Югану тоже не въ употребленіи.

Выдры добываютъ мало.

Медвѣдь по Тромъ-Югану встрѣчается рѣдко.

Промысла водяной птицы совершенно не существуетъ.

Лѣсную птицу, а также бруснику добываютъ въ самомъ незначительномъ количествѣ.

Орѣшного промысла не существуетъ, за отсутствіемъ кедровниковъ.

Первымъ (съ устья рѣки) населеннымъ пунктомъ по Тромъ-Югану являются юрты Ермаковы.

Юрты Ермаковы состоятъ изъ пяти населенныхъ пунктовъ, разбросанныхъ на протяженіи 5 верстъ; онѣ расположены съ лѣвой стороны Тромъ-Югана, на разстояніи 1 версты отъ него, на боровыхъ островахъ.

Лѣтнія юрты, постоянныя, бревенчатыя, расположены тоже на лѣвомъ берегу Тромъ-Югана, исключая юрты Ивана Васильева Кечемова (Ай-Пахъ), которая находится на правомъ берегу; зимняя его юрта расположена противъ лѣтней, въ 1 верстѣ отъ послѣдней, выше юртъ Ортъ-еганскихъ на 20 верстъ. Ширина р. Тромъ-Югана у ю. Кечемова—80 саж. Ниже юрты Кечемова на 1 вер. находится юрта Петра Павлова Ермакова, а еще ниже на 1 версту—юрта Семена Абрамова Ермакова; затѣмъ, ниже предыдущей на 2 версты стоитъ юрта Михаила Ефремова Ермакова и, наконецъ, ниже послѣдней на 1 версту—юрта Николая

Алексѣева Сопочина. Съ лѣвой стороны, параллельно р. Тромъ-Югану, тянутся отъ юр. Ортъ-еганскихъ бора, ширина которыхъ простирается до 1 версты. Сосна здѣсь чащевая, строевая, 4-5 вершковъ; за борами идутъ болота вплоть до р. Агана.

Съ правой стороны Тромъ-Югана ширина бора доходить до 3 вер. Лѣсъ здѣсь чащевой, строевой, 6-7 вершк., по болѣе встрѣчается деревьевъ въ 3-4 вершка толщиною.

Инародцы юртъ Ермаковыхъ бѣлку промышляютъ вблизи юртъ; осенью они добываютъ ея до 50-60 штукъ на промышленника. Оленные инародцы уѣзжаютъ въ верховья Тромъ-Югана, гдѣ на каждого охотника удается добыть бѣлки до 100-150 шт. Лисицу и выдру они промышляютъ сторожевыми луками, и въ теченіе года добываютъ одного-двухъ звѣрей. Россомахи въ этихъ мѣстахъ не водятся. Медвѣдя удается убить случайно, одного-двухъ на всѣхъ.

Слопцовъ ермаковскіе инародцы имѣютъ до 50 шт. и добываютъ до 100 и болѣе тетеревовъ на промышленника; брусники продаютъ въ годъ по 15-20 пудовъ на домохозяина. Утки удается добыть по 100 и болѣе штукъ на перевѣсъ. Гусь здѣсь пролетный. Лебедь рѣдко остается линять; его добываютъ здѣсь не болѣе 2-3 шт. на промышленника, а дикаго оленя и лося совсѣмъ не добываютъ.

Лѣтомъ рыбу промышляютъ неводомъ на пескахъ по р. Тромъ-Югану. Употребляемые невода имѣютъ до 50 саж. длины. Всего за лѣто добываютъ на продажу сухой рыбы, язя и щуки, до 10 пуд. на человѣка. Зимой по Тромъ-Югану ставятъ морды, а въ урьяхъ неводятъ, а иногда ставятъ морды и концы. Добываютъ для продажи по 10-20 пуд. мороженой рыбы на человѣка,—щуки, окуня, ерша и налима.

Юрты Сау-Пегъ-пуголь (Сопочинъ Тихонъ Марковъ) находятся на 15 верстъ выше юртъ Ермаковыхъ, считая по дорогѣ; онѣ расположены на правой сторонѣ р. Тромъ-Югана, въ $\frac{1}{2}$ вер. отъ него, на правомъ берегу рѣчки Сау-Пегъ-еганъ, въ бору. Р. Сау-Пегъ-еганъ имѣетъ протяженіе до 25 верстъ. Еганъ этотъ рыбный и ранѣе его арендовали русскіе. Боръ, на которомъ стоятъ юрты Сау-Пегъ-пуголь, идетъ отъ юртъ Сапоркиныхъ и у юртъ Сау-Пегъ-пуголь имѣетъ ширины до 4 вер., простираясь вплоть до болота. Лѣсъ чащевой, строевой, въ 3-4 вершка и рѣдко достигаетъ 7 вершковъ. Далѣе, вверхъ по Тромъ-Югану, боръ проходитъ до р. Лимпаса и по этой рѣкѣ идетъ на протяженіе только 10 верстъ, гдѣ ширина его достигаетъ до 1 вер.; затѣмъ, по р. Лимпасу идетъ неширокая опушка изъ кедра, ели, березы и сосны, за которой тянутся болота; на послѣднихъ встрѣчаются острова, покрытые сосной; эти острова доходятъ до вершины Лимпаса. Длина острововъ до 1 вер., ширина ихъ— $\frac{1}{2}$ версты. Лѣсъ на нихъ кондовый, строевой до 6-7 вершк.

По лѣвой сторонѣ р. Лимпаса идутъ небольшія сосновыя гривы, шириной до 200 саж., длиной—въ одну версту. Сосна здѣсь чащевая,

до 2-3 вершк. толщиною. Гривы эти идутъ отъ устья до верховьевъ р. Лимпаса. Ширина рѣчной долины у юртъ Сау-Пегъ-пуголь 3 вер., а ширина рѣки—60 саж. За долиной, лежащей съ лѣвой стороны р. Тромъ-Югана, идетъ боръ, который начинается отъ юртъ Ортъ-еганскихъ и проходитъ вверхъ, параллельно р. Тромъ-егану до р. Имеяхъ-еганъ; ширина этого бора—1 верста. За боромъ идетъ болото, шириной въ 3 версты; это болото тянется вплоть до р. Валгать, ширина которой въ этомъ мѣстѣ достигаетъ 3 саж. Р. Валгать окаймлена сосновыми гривами въ 200 саж. шириной. Лѣсъ здѣсь чащевой въ 2-3 вершк. толщиною. За этой опушкой, по лѣвую сторону рѣки, находится другое болото, которое доходитъ до р. Инкъ-егана.

Инородецъ Сопочинъ промышляетъ бѣлку вблизи юртъ, по правому берегу Тромъ-Югана и по р. Лимпасу; въ теченіе года здѣсь ея добывается до 50-60 штукъ на промышленника. Выдры и росомахи онъ со всѣмъ не промышляетъ.

Рыбу здѣсь промышляютъ мордами, весной, послѣ вскрытія рѣки; добываютъ ее въ это время только для себя. Во время обратнаго хода рыбы ее ловятъ неведомъ на р. Тромъ-Юганѣ и насушиваютъ язя и щуки для продажи до 20 пудовъ. Неводъ имѣютъ до 40 саж., стѣнь въ 5 арш.; посадка невода бываетъ почти на половину; киба съ привязываютъ къ тетивѣ, продѣвая послѣднюю въ мережу. Зимой рыбу промышляютъ мордами на р. Тромъ-Юганѣ и его притокахъ; добываютъ недоязка, щуку, налима, окуня и ерша; изъ этой рыбы идетъ для продажи до 15-20 пудовъ на промышленника, остальное же количество употребляется на собственное пропитаніе.

Слопцовъ здѣсь имѣется до 60 штукъ; ими добываютъ въ теченіе осени до 100-150 тетеревовъ.

Ягодъ набираютъ до 10 пудовъ на семью.

Рѣка Лимпасъ составляетъ правый притокъ р. Тромъ-Югана. Устье ея на 7 верстъ выше юртъ Сау-Пегъ-пуголь.

(Подробности объ этой рѣкѣ изложены особо).

Юрты Тулокъ-Пелять-пуголь—на 25 верстъ выше юртъ Сау-Пегъ-пуголь (считая по дорогѣ); расположены онѣ на лѣвой сторонѣ р. Тромъ-Югана, въ 2 верстахъ отъ него, въ бору. Боръ этотъ начинается отъ юртъ Ортъ-еганскихъ и проходитъ вверхъ, параллельно р. Тромъ-Югану, до р. Име-Яхъ-еганъ. Ширина этого бора противъ юртъ простирается до 2 верстъ. Лѣсъ на немъ чащевой, строевой, отъ 3 до 5 и очень рѣдко до 6-7 вершковъ толщиною. По обѣимъ сторонамъ р. Име-Яхъ-егана, отъ устья до вершины, идутъ сосновые бора. Противъ юртъ Тулокъ-Пелять, за боромъ лежитъ болото, простирающееся своей шириной до р. Инкъ-егана, на протяженіе осенняго дня ѣзды на оленяхъ. На этомъ болотѣ встрѣчаются небольшіе сосновые острова до 1 версты въ длину и до 1/2 версты въ ширину; лѣсъ на нихъ чащевой, строевой, въ 2-3 вершка.

Съ правой стороны р. Тромъ-Югана боръ, шириною до 2 верстѣ, идетъ отъ р. Лимпаса и проходитъ до юртъ Инль-Урей-пуголь; лѣсъ здѣсь сосновый, чащевой, строевой, въ 3-5 верш. и рѣдко до 7 вершковъ.

Противъ юртъ Тулокъ-Пелять ширина бора составляетъ 1 версту. Далѣе, до р. Лимпаса, идетъ болото, ширина котораго равна переѣзду на оленяхъ въ $\frac{1}{2}$ осенняго дня.

Ширина долины Тромъ-Югана противъ юртъ—2 версты.

Лѣтнія юрты Тулокъ-Пелять-пуголь расположены на лѣвомъ берегу Тромъ-Югана, ниже зимнихъ на 3 песка, на высокой (выше 10 сажень) горѣ „Тулокъ-Пелять-Рапъ“ (половина бѣличьяго налобника).

Инородцы юртъ Тулокъ-Пелять-пуголь промышляютъ бѣлку вблизи юртъ, и добываютъ въ осень и весну до 100-150 штукъ на промышленника. Нѣкоторые изрѣдка выѣзжаютъ на Пуровской материкъ, и добываютъ тамъ бѣлки въ теченіе осени до 100-150 шт. на промышленника. Весной они промышляютъ лисицу и добываютъ по 1-2 шт. Выдру промышляютъ зимой и добываютъ по 1-2 шт., росомахи же совершенно не водятся.

Рыбу промышляютъ по р. Тромъ-Югану и мелкимъ рѣчкамъ: весной добываютъ мордами только для себя плотву, ерша и мелкаго окуня. Лѣтомъ, во время обратнаго хода рыбы неводятъ на пескахъ Тромъ-Югана и въ хорошій ходъ засушиваютъ для продажи недоязка до 10 пудовъ на человѣка.

Зимой рыбу промышляютъ мордами у живуновъ и неводятъ въ урѣяхъ. Добываютъ въ зиму на промышленника до 12 пуд. окуня и щуки.

Слопцовъ имѣютъ на промышленника до 10 штукъ и добываютъ ими до 100 тетеревовъ.

Ягодъ въ урожайный годъ набираютъ на домохозяина до 10 пудовъ, а орѣхъ здѣсь не родится.

Рѣка Име-Яхъ-еганъ—лѣвый притокъ р. Тромъ-Югана. Устье ея лежитъ на 10 верстѣ выше ю. Тулокъ-Пелять и на 5 верстѣ ниже ю. Рыскиныхъ.

(Подробности объ этой рѣкѣ изложены особо).

Юрты Инль-Урей-пуголь—Рыскины—на 15 верстѣ выше юртъ Тулокъ-Пелять (считая по дорогѣ); расположены онѣ на правой сторонѣ Тромъ-Югана, въ 2 верстахъ отъ него, въ бору.

Рѣка Летта-еганъ—лѣвый притокъ Тромъ-Югана. Устье ея лежитъ на 7 верстѣ выше юртъ Рыскиныхъ.

(Подробности объ этой рѣкѣ изложены особо).

Рѣка Сукуръ-Яхъ—правый притокъ Тромъ-Югана. Устье ея на 17 верстѣ выше р. Летта-егана.

(Подробности объ этой рѣкѣ изложены особо).

Юрта Григорія Покачева—на 15 верстѣ выше ю. Абросима Теулина (считая прямо); расположена она на лѣвомъ берегу р. Тромъ-

Югана, въ бору. Здѣсь ширина р. Тромъ-Югана равна 30 саж. Боръ этотъ начинается отъ устья р. Летта-егана и проходитъ выше юртъ на 3 версты. Ширина бора—до 2 верстѣ. Лѣсъ въ бору—строевая сосна до 4 вершк. толщиною; за боромъ идетъ болото, простирающееся своей шириной до р. Летта-еганъ, а по правую сторону р. Тромъ-Югана опушку составляетъ неширокій боръ, который проходитъ параллельно р. Тромъ-Югану. Этотъ боръ начинается отъ устья р. Сукуръ-Яха и проходитъ далѣе, вверхъ отъ юртъ, на 3 версты. Ширина бора составляетъ $\frac{1}{2}$ версты. Сосна въ немъ строевая, до 4 вершк., а за нимъ, до р. Сукуръ-Яха, болото.

Лѣтняя юрта расположена на правомъ берегу р. Летта-егана, въ 40 верст. отъ устья; послѣднее находится на 40 верстѣ ниже зимней юрты. Ширина Летта-егана при устьѣ—3 саж., а глубина—1 аршинъ. Эта рѣчка окаймлена съ обѣихъ сторонъ узкой опушкой березняка и рѣдко сосны. Ширина опушки до 30 саж. По лѣвую сторону, за опушкой, лежитъ болото, простирающееся въ ширину до р. Имеяхъ-егана; по правую болото идетъ до р. Тромъ-Югана. Ширина р. Летта-егана у юртъ равна 2 саж., глубина— $\frac{1}{2}$ арш.

Григорій Покачевъ бѣлку промышляетъ на рѣкѣ Тромъ-Юганѣ и очень рѣдко доходитъ до его вершины. Добываетъ онъ ежегодно до 100-150 штукъ. Лисицъ въ настоящее время онъ не промышляетъ, но ранѣе промышлялъ слопцами по 1 шт. въ зиму. Весной онъ вынимаетъ ежегодно до 6-7 шт. лисятъ и выкармливаетъ ихъ. Россомаху добываетъ рѣдко,—1-2 шт. въ зиму. Медвѣдя онъ не промышляетъ: въ теченіе своей жизни онъ случайно убилъ 8 штукъ.

Слопцовъ у Покачева имѣется до 10, при чемъ онъ добываетъ ими до 15 шт. тетеревовъ. Утку онъ не промышляетъ, лебедя бьетъ въ періодъ линія по 1-2 шт. Гусь здѣсь не водится; ягодъ тоже нѣтъ.

Рыбу онъ промышляетъ,—весной, по вскрытіи рѣки, мордами на р. Летта-еганъ, а зимой—на р. Тромъ-Юганѣ у живуновъ; добываетъ онъ щуку, ерша и окуня, и то только для себя.

Юрта Осипа Иванова Кечимова стоитъ на 30 верстѣ выше юртъ Абрисима Теулина (считая по дорогѣ), и на 20 верстѣ выше юрты Григорія Комчина (по рѣчкѣ); расположена она на правой сторонѣ р. Тромъ-Югана, въ 3 верстахъ отъ него, въ бору. Ширина этого бора 200 саж., длина—1 верста. Лѣсъ на немъ чащевой, въ 2-5 вершковъ.

Лѣтняя юрта Кечимова расположена въ 15 верстахъ отъ зимней, противъ нея, на правомъ берегу рѣки Сукуръ-Яха. Здѣсь ширина р. Сукуръ-Яха—4 саж. Эта рѣчка окаймлена мелкимъ березнякомъ, за которымъ лежитъ болото; ширина послѣдняго неизвѣстна.

Кечимовъ для промысла бѣлки ходитъ на р. Тромъ-Юганъ и его мелкіе притоки; иногда онъ доходитъ до его вершины и добываетъ въ хорошій промыселъ до 100 шт. Лисицы онъ не промышляетъ, а выдры

и росомахы здѣсь не водятся. Слопцовъ у него нѣтъ. Звѣря онъ промышляетъ по р. Тромъ-Югану; на рѣчкѣ же Сукуръ-Яхъ не охотится потому, что здѣсь идетъ опушка березы, а за ней—болото до самаго устья. Ягодъ въ этой мѣстности нѣтъ.

Лѣтомъ онъ промышляетъ рыбу мордами на р. Сукуръ-Яхъ и засушиваетъ ея въ лѣто для продажи до 20 пудовъ. Въ зимнее время онъ добываетъ мордами для продажи до 10-20 пуд. язя и щуки. Мордъ здѣсь имѣется до 10 штукъ.

Отъ зимней юрты до р. Тромъ-Югана расположено болото, шириной въ 3 версты. Ширина р. Тромъ-Югана противъ юртъ 30 саж.

Юрта Пирчика (Николая Степанова Теулина) находится на 12 верстъ выше юрты Осипа Кечимова (считая по дорогѣ); расположена она на правой сторонѣ р. Тромъ-Югана, въ 3 верст. отъ него и въ 15 верст. отъ р. Сукуръ-Яха. Противъ юртъ ширина р. Тромъ-Югана равна 20 саж., а р. Сукуръ-Яха—5 саж.

Вершина рѣки Сукуръ-Яха находится приблизительно противъ юрты Вас. Сопочина. Съ обѣихъ сторонъ до самой своей вершины р. Сукуръ-Яхъ окаймлена опушкою мелкаго березняка. По обѣ стороны р. Тромъ-Югана идутъ сосновые бора, шириною до 1 версты. Бора эти проходятъ на низъ безъ перерыва, отъ юртъ Пирчика до ю. Рыскина и далѣе до р. Лимпаса. По лѣвую сторону р. Тромъ-Югана за опушкой идутъ болота и тундры, которыя тянутся до его вершины. Ширина ихъ неизвѣстна,—предполагаютъ, что они доходятъ до р. Инкъ-егана.

Съ правой стороны р. Тромъ-Югана, за опушкой болото тянется до р. Сукуръ-Яхъ; здѣсь ширина болота доходить до 20 верстъ и даже болѣе. По правую сторону р. Сукуръ-Яха также болото.

Бѣлку Пирчикъ промышляетъ вблизи юртъ, и добываетъ въ годъ до 100 шт. и болѣе на ружье. Лисицы онъ не промышляетъ, а вынимаетъ весной изъ гнѣздъ молодыхъ лисятъ и выкармливаетъ ихъ. Выдры ему случается добывать рѣдко, по 1-2 шт. въ зиму, росомахы здѣсь не водятся, а медвѣдей онъ добылъ во всю жизнь—2.

Слопцовъ у Пирчика нѣтъ, поэтому тетеревовъ онъ стрѣляетъ ружьемъ. Утки весной онъ не промышляетъ, а линяющей утки добываетъ до 50 шт. и изрѣдка двѣ-три штуки лебедя. Ягодъ онъ продаетъ отъ 4 до 5 пудовъ.

Весной онъ промышляетъ рыбу мордами, послѣ вскрытія р. Сукуръ-Яха, и засушиваетъ для продажи до 40-50 пудовъ язя и щуки. Въ рѣчкѣ Лянтень-еганъ онъ добываетъ мелкую рыбу,—щуку, ерша и окуня, которая идетъ только для себя.

Рѣчка Лянтень-еганъ (Тончинъ-еганъ) впадаетъ въ р. Сукуръ-Яхъ. Устье этой рѣчки лежитъ выше ю. Григорія Комчина (лѣтнія) на 20 в.; ширина ея при устьѣ—3 саж., глубина—5 четв. Р. Лянтень-еганъ окаймлена съ обѣихъ сторонъ неширокой, до 20 саж. березовой опушкой.

За опушкой начинается болото. Вытекает она съ озера, выше юртъ Пирчика.

Рыбу осенью Пирчикъ промышляетъ на р. Сукуръ-Яхъ въ вару мордами и добываетъ для продажи до 50-80 пудовъ. Онъ вынимаетъ рыбу изъ морды и садитъ ее въ садъ. Зимой онъ добываетъ мордами на р. Сукуръ-Яхъ и у живуновъ для продажи 5-7 пуд. язя, окуня и щуки.

По р. Сукуръ-Яху есть небольшіе сора, по краямъ которыхъ растутъ трава пырей, пригодная для косьбы.

Юрта Афанасія Покачева—на 15 верстъ выше ю. Пирчика (считая по прямому направлеію) расположена она на правомъ берегу р. Тромъ-Югана, въ небольшомъ бору, длина и ширина котораго по $\frac{1}{2}$ версты; за боромъ тянется болото.

По лѣвую сторону рѣки идетъ опушка до 100 саж. шириною, состоящая изъ сосны и березы. За опушкой до р. Летта-егана идетъ болото.

Лѣтнія юрты находятся на лѣвой сторонѣ Тромъ-Югана, въ 1 вер. отъ него, у болота, на 7 песковъ ниже зимнихъ юртъ.

Покачевъ промышляетъ бѣлку по р. Тромъ-Югану, до его вершины и по р. Няланка-егану; добываетъ онъ до 100-150 шт. Лисицъ онъ не промышляетъ, а вынимаетъ ежегодно до 4-6 лисятъ и выкармливаетъ ихъ. Россомахи ему удается добыть по 1-2 шт. въ зиму, а медвѣдя онъ совсѣмъ не добываетъ. Слопцовъ Покачевъ не имѣетъ, утокъ не промышляетъ, а гуся и лебедя въ этихъ мѣстахъ не водится. Ягодъ онъ продаетъ до 10-15 пуд., орѣха начищаетъ до 6-7 пудовъ.

Весною онъ промышляетъ рыбу неводомъ и мордами на р. Тромъ-Юганѣ, въ урьяхъ и курьяхъ и засушиваетъ для продажи до 10-15 пуд. язя и щуки; для себя онъ сушитъ окуня и ерша. Осенью и зимой онъ ловитъ рыбу на р. Тромъ-Юганѣ мордами и почти исключительно только для себя (изъ зимняго лова продаетъ не больше 4-5 пудовъ). Здѣсь попадаетъ окунь, щука, язь и ершь.

Послѣднимъ населеннымъ пунктомъ по р. Тромъ-Югану является юрта Вас. Солочина, расположенная выше ю. Пирчика на 35 верстъ (считая по дорогѣ), а выше юрты Афанасія Покачева на 25 вер. (по рѣкѣ); она находится на правомъ берегу р. Тромъ-Югана, на опушкѣ. Здѣсь ширина р. Тромъ-Югана 6 саж. По обѣимъ сторонамъ рѣки, вверхъ, на протяженіи 10 верстъ проходитъ опушка, шириною съ правой стороны въ 100 саж., а съ лѣвой—въ 150; далѣе ширина ея незначительна.

Внизъ опушка доходитъ до юрты Афанасія Покачева. За опушкой по обѣимъ сторонамъ идутъ болота.

По лѣвую сторону р. Тромъ-Югана, за опушкой, по болоту тянутся выше юртъ острова, шириной до 2 верстъ и длиной до 3-4 верстъ; лѣсъ на нихъ чащевой—ель, лиственница, кедръ, береза. Увалы этихъ острововъ возвышаются надъ уровнемъ болотъ до 2 саж. На этихъ островахъ тромъ-юганскіе инородцы промышляютъ бѣлку.

Лѣтняя юрта В. Сопочина расположена по р. Мура-егань, въ 5 вер. отъ его устья, на правомъ берегу рѣки и озера. Съ устья р. Мура-егань до зимней юрты считается (по р. Тромъ-Югану) 20 верстъ.

Рѣчка Мура-егань, отъ устья до лѣтней юрты, окаймлена съ обѣихъ сторонъ молодымъ березнякомъ. Далѣе, до своей вершины она окаймлена елью, кедромъ и березой. Лѣсъ здѣсь чащевой, низкорослый, дровяной, кедръ неплодородный. Инородцы промышляютъ въ этой опушкѣ бѣлку. Слѣва опушка эта имѣетъ до 100, а справа—до 50 саж. ширины. Вершина р. Мура-егань находится на 5 верстъ выше юртъ.

Во время замерзанія р. Тромъ-Югана Сопочинъ ставитъ морды и добываетъ налима только для себя и то до рѣкостава; когда рѣчка замерзнетъ, рыбы не бываетъ.

Юрта В. Сопочина бревенчатая, кругомъ по 8 арш., тесаная, безъ потолка; въ стѣнахъ 2 окна, въ которыхъ вставлены льдины. Живетъ онъ чисто. Хлѣбъ онъ печетъ русскій, въ особо устроенной для этого на улицѣ глинобитной печи.

Вода у юртъ поднимается на 1 сажень.

Сопочинъ промышляетъ бѣлку на р. Тромъ-Юганѣ и въ его верховьяхъ; въ теченіе года онъ добываетъ до 100 шт., а въ хорошій годъ до 150 шт. Лисицы во всю жизнь онъ добылъ только 4 штуки; теперь онъ совсѣмъ не промышляетъ лисицы, а вынимаетъ весной 5-6 лисятъ и выкармливаетъ ихъ. Выдры онъ добываетъ въ годъ 1-2 шт., росомахи же здѣсь нѣтъ. Медвѣдей ему удалось добыть за всю жизнь двухъ.

У него около 20 шт. слошцовъ, въ которые попадается до 30 шт. тетеревовъ. Ягода въ этихъ мѣстахъ не родится.

Рыбу Сопочинъ промышляетъ весной мордами въ занорахъ, по р. Мура-егань и насушиваетъ въ лѣто для продажъ до 20 пуд. щуки и язя. Зимой на этой же рѣчкѣ онъ промышляетъ мордами для своего пропитанія мелкую рыбу, ерша, окуня и щуку.

Орѣха онъ чиститъ до 10 пудовъ.

Такимъ образомъ, по берегамъ р. Тромъ-Югана расположено 13 населенныхъ пунктовъ. Кромѣ того, населенные пункты встрѣчаются еще и по впадающимъ въ Тромъ-Юганъ притокамъ, изъ которыхъ первымъ (считая съ устья рѣки) является р. Моховская.

Р. Моховская составляетъ правый притокъ Тромъ-Югана. Устье ея расположено въ сору, на 20 вер. выше устья Тромъ-Югана, противъ дер. Широковой. Ширина въ низовьѣ равна 10 саж., глубина по спадѣ воды 1 арш., протяженіе этой рѣчки 80 верстъ. Р. Моховская вытекаетъ изъ третьяго озера, расположеннаго на самоѣдской дорогѣ сѣвернѣе озера Пильталъ-Лара.

На переѣздѣ изъ Сургута въ ю. Ермаковы, на 50 вер. выше устья, ширина р. Моховской составляетъ 6 с., берега ея крутые, окаймленные опушкой чащевой мѣшанаго лѣса изъ кедра, ели и пихты; ширина опушки 200 с.

Р. Ильтъ-еганъ составляет правый притокъ Тромъ-Югана. Устье этой рѣчки находится на 4 вер. выше устья р. Агана. Ширина ея 10 саж., глубина—1 арш., протяженіе—60 вер. Вершина Ильтъ-егана лежитъ противъ ю. Ермаковыхъ. Еганъ этотъ рыбный.

Юрты Ильтъ-еганскія (Кечимова Александра) расположены на лѣвомъ берегу р. Ильтъ-егана, на прибрежной опушкѣ сосноваго лѣса, выше устья рѣчки на 4 версты. На опушкѣ лѣсъ—чащевая сосна до 3-4 верш.

Кечимовъ промышляетъ рыбу по р. Ильтъ-егану и по протокѣ Лаграмъ.

Бѣлку онъ бьетъ вблизи юртъ, но въ незначительномъ количествѣ.

Лѣтнія юрты этого инородца находятся на пескѣ Неулисей.

Р. Сапоркинъ-еганъ составляет правый притокъ р. Ильтъ-егана. Устье этой рѣчки находится на 7 верстъ выше устья послѣдней.

Юрты Сапоркины (Прокофій Захаровъ Юмсановъ) находятся въ верховьяхъ р. Сапоркинъ-еганъ, при озерѣ. Юрты эти расположены на 30 вер. выше ю. Ильтъ-еганскихъ и въ 10 верстахъ отъ р. Тромъ-Югана.

Лѣтняя юрта Юмсанова расположена на 5 верстъ ниже зимней, на лѣвомъ берегу р. Тромъ-Югана, при урѣ Сапоркиномъ. По всему этому урюю-курѣ, въ 2 версты длиною, производится неводьба.

Юмсановъ промышляетъ рыбу въ зимнее время по Сапоркинъ-егану. Въ варовую пору онъ запираетъ этотъ еганъ, ставитъ морду и добываетъ для продажи язя, щуку, окуня, ерша и сорогу. Зимой онъ добываетъ на продажу до 10 пуд., а лѣтомъ засушиваетъ язя и щуки до 5-6 пудовъ.

Бѣлку онъ промышляетъ вблизи юртъ на опушкахъ Тромъ-Югана или на небольшихъ притокахъ; добываетъ онъ въ весну и осень до 60 шт. Лисиць онъ промышляетъ сторожевыми луками и добываетъ отъ 1 до 2 шт. Россомаху онъ добываетъ рѣдко, а выдры годомъ, и то 1-2 шт.

Р. Ортъ-еганъ составляет лѣвый притокъ Тромъ-Югана. Устье этой рѣчки находится на 20 верстъ выше Сапоркина урѣя (лѣтняя ю. Сапоркина) и выше предыдущей р. Ильтъ-егана на 5 верстъ. Ширина этой рѣчки 10 саж., глубина отъ $\frac{1}{2}$ до 2 арш., протяженіе 100 верстъ. Вершина р. Ортъ-егана лежитъ выше ю. Игнатія Сопочина на 30 вер. По рѣкѣ встрѣчаются лѣсные заломы, почему проѣздъ по ней въ лодкѣ невозможенъ. Берега Ортъ-егана окаймлены сосновымъ лѣсомъ отъ 2 до 4 вершковъ толщиною; между р.р. Ортъ-еганомъ и Инкъ-еганомъ лежатъ болота съ мелкой корявой сосной. По лѣвую сторону Ортъ-егана до р. Агана также расположены болота.

Рыба (язь, мегдемъ, сорога и незначительная часть щуки) добывается только зимою и мордами.

Юрты Ортъ-еганскія (Юмсановы) расположены на лѣвомъ берегу р. Ортъ-еганъ, въ $\frac{1}{2}$ верстѣ отъ нея, выше устья рѣчки на 3 версты, въ бору. Боръ идетъ отъ юртъ Юмсановыхъ 1 по лѣвую сторону р. Тромъ-

Югана, мѣстами по рѣкѣ въ видѣ опушки. Ширина бора—до 1 версты. Лѣсъ въ бору чащевой, строевой, отъ 2 до 4-5 вершковъ толщиною. За этимъ боромъ идетъ болото, ширина котораго до 30 верстъ; оно проходитъ до р. Агана.

Противъ юртъ Ортъ-еганскихъ ширина Тромъ-Югана 80 саж. На правомъ берегу Тромъ-Югана лежитъ опушка сосноваго лѣса и березы, ширина опушки до 200 саж. Далѣе идутъ сосновые бора, шириной до 3 верстъ; лѣсъ въ нихъ чащевой, строевая сосна до 6-7 верш.; за ними лежитъ болото простирающееся въ ширину до р. Моховской (на 30 вер.).

Ипородцы юртъ Ортъ-еганскихъ промышляютъ рыбу лѣтомъ на Тромъ-Юганѣ и въ небольшихъ притокахъ. Въ хорошій ловъ они засушиваютъ для продажи язя и щуки по 10-20 пудовъ на домохозяина. Въ зимнее время рыбу промышляютъ мордами на Тромъ-Юганѣ и Ортъ-еганѣ, добывая на продажу отъ 5 до 10 пуд. окуня, щуки и ерша.

Бѣлку они промышляютъ вблизи юртъ по обѣимъ сторонамъ Тромъ-Югана и добываютъ до 30-40 шт. въ годъ; нѣкоторые за бѣлкой ходятъ въ Аганскій материкъ, гдѣ въ теченіе осени и весны добываютъ ея до 100 шт. на человѣка. Лисицу и росомаху они промышляютъ мало, сторожевыми луками; росомаха попадаетъ только случайно.

Слопцовъ у нихъ до 50 на человѣка; ими удается добыть въ годъ до 100 и болѣе штукъ тетеревовъ.

Брусника родится годомъ. Въ плохой урожай ее собираютъ только для себя, а въ хорошій—продаютъ до 10-20 пуд. на домохозяина.

Правый берегъ Тромъ-Югана, отъ юртъ Юсановыхъ до юртъ Тулокъ-Пелять-пугольъ возвышается надъ водой во время разлива на 5 саж., при чемъ подъемъ воды бываетъ на 4 саж.

Лѣтнія юрты Ортъ-еганскія находятся на лѣвомъ берегу Тромъ-Югана; расположены онѣ немного выше зимнихъ, при устьѣ Ортъ-егана, на самой стрѣлкѣ.

Въ верхнемъ теченіи Ортъ-егана, на правомъ берегу расположена юрта Сопочина (Игнатія Павлова).

Р. Инкъ-еганъ составляетъ лѣвый притокъ р. Тромъ-Югана. Устье этой рѣчки находится на 7 вер. выше р. Ортъ-егана. Ширина ея 30 с., глубина—2 арш., протяженіе—170 верстъ.

У юртъ Рышкова ширина Инкъ-егана равна 20 саж., глубина—1½ арш., а разстояніе до вершины вдвое болѣе, чѣмъ до устья. Берега Инкъ-егана окаймлены сосновымъ, а выше—кедровымъ лѣсомъ.

Изъ рыбы здѣсь водится язь, щука, окунь, мохтикъ, сорога и рѣдко ершъ; карася нѣтъ; въ нѣкоторыхъ озерахъ, впрочемъ, есть и эта рыба.

Лѣтомъ рыбу добываютъ неводомъ, а зимою—мордами.

Между р.р. Инкъ-еганъ и Ортъ-еганъ лежитъ болото съ мелкой корявой сосной.

Р. Валгатъ-еганъ составляет правый притокъ Инкъ-егана. Устье этой рѣчки находится на 20 версть (35 песковъ) выше устья р. Инкъ-егана; ширина р. Валгатъ-егана составляет 15 саж., глубина—1 арш., протяженіе около 40 версть.

Изъ рыбы здѣсь встрѣчаются язь, щука, мохтикъ, сорога и окунь; рыбу лѣтомъ добываютъ неводомъ, а зимою—мордами. По обѣ стороны рѣчки идутъ боровыя гривы, состоящія изъ чащевой и дровяной сосны.

Юрты Валгатскія расположены выше устья р. Валгатъ на 14 вер., на лѣвомъ берегу ея, а лѣтнія—ниже зимнихъ на 4 версты. Разстояніе между р.р. Валгатъ и Инкъ-еганъ у зимнихъ юртъ—7 вер., а отъ ю. Ермаковыхъ до ю. Валгатъ—15 версть.

Р. Печемъ-Мыль-еганъ—лѣвый притокъ Инкъ-егана. Устье этой рѣчки находится на 20 версть выше юртъ Валгатскихъ. Ширина ея 3 саж., глубина 1 арш., протяженіе до озера 10 версть, а дальше, до вершины, менѣе 10 версть. Озеро круглое, 5 версть діам. По обоимъ берегамъ рѣчки мелкій березнякъ. Рѣчка эта рыбная; въ ней водится окунь и изрѣдка встрѣчается налимъ. Лѣтомъ ее запираютъ и ставятъ морды, а въ зимнее время ботають, добывая одного только мохтика.

Юрты Печемъ-Мыль-пуголь находятся на 5 версть выше устья этой рѣчки, по правой сторонѣ Инкъ-егана и въ $\frac{1}{2}$ верстѣ отъ послѣдняго; лѣтнія юрты стоятъ ниже зимнихъ на 3 вер. Разстояніе между р.р. Инкъ-еганомъ и Валгатомъ, а также Инкъ-еганомъ и Ортъ-еганомъ у зимнихъ юртъ по 20 вер. Отъ ю. Валгатскихъ до ю. Печемъ-Мыль-пуголь 18 версть.

Р. Лыгомъ-еганъ—правый притокъ р. Инкъ-егана. Устье ея на $1\frac{1}{2}$ версты выше зимнихъ юртъ Печемъ-Мыль-пуголь. Протяженіе егана составляет 5 версть; рыбы въ немъ нѣтъ.

Юрты зимнія Рынковы выше предыдущихъ на 7 версть; расположены онѣ на правой сторонѣ Инкъ-егана, въ $\frac{1}{2}$ верстѣ отъ него.

Рѣчка Киртляусъ—правый притокъ р. Инкъ-егана. Устье ея выше зимнихъ юртъ Рынкова на 2 версты, а на $1\frac{1}{2}$ версты выше, по Киртляусу находится устье Варъ-егана; здѣсь, по правую сторону Варъ-егана, расположены лѣтнія юрты Рынковы. Ширина р. Киртляуса 12 сажень, глубина 1-3 арш., протяженіе 100 версть. Киртляусъ съ сильными ломами, отчего приходится часто перетаскивать область по болоту. Берега его низки, опушка тянется съ обѣихъ его сторонъ; мѣстами она шириною съ версту; лѣсъ по бывшей гарѣ сосна и береза до 4 вершковъ толщиною.

Въ среднемъ теченіи р. Киртляуса, на правомъ берегу находится юрта Теулина (Василія Петрова).

Рѣчка Лимпасъ составляет правый притокъ р. Тромъ егана. Устье этой рѣчки находится на 5 вер. (10 песковъ) выше ю. Сау-Пегъ-пуголь, и на 60 версть выше предыдущей р. Инкъ-егана. Ширина Лимпаса составляет 17 саж., глубина $1\frac{1}{4}$ арш., протяженіе 70 вер.

Юрта Михаила Дм. Камкина на 10 версть выше юртъ Карпа Рыскина (Инль-Урей-пуголь) и расположена на лѣвой сторонѣ р. Лимпаса, въ бору. Боръ этотъ идетъ отъ устья р. Лимпаса, гдѣ ширина его доходитъ до 2 версть; у юртъ же она составляетъ 200 саж. Лѣсъ въ этомъ бору сосновый, до 6 вешк. толщиною, чащевой и низкорослый. Ширина р. Лимпаса у юртъ 4 саж. На правомъ берегу этой рѣчки также находится боръ, ширина котораго до 1 вер.; онъ идетъ отъ устья Лимпаса и доходить до юртъ М. Камкина. Лѣсъ въ немъ точно такой же, какъ и въ первомъ бору. Выше юртъ рѣчка окаймлена опушкой кедра, ели, березы и сосны; за опушкой, по обоимъ берегамъ тянутся болота и тундры.

Камкинъ промышляетъ бѣлку вблизи юртъ и добываетъ въ годъ до 60 штукъ, а когда уѣзжаетъ въ материкъ, къ верховьямъ р. Тромъ-Югана, то бьетъ въ весну до 100 штукъ. Лисицы онъ не промышляетъ, а вынимаетъ изъ гнѣздъ ежегодно до 5-6 лисятъ и выкармливаетъ ихъ. Выдру онъ добываетъ изрѣдка.

Рыбу Камкинъ промышляетъ весной на р. Лимпасѣ и добываетъ только для себя. Лѣтній промыселъ рыбы производится также на рѣчкѣ Лимпасѣ, а осенью онъ выѣзжаетъ на р. Тромъ-Юганъ и здѣсь на пескахъ неводитъ рыбу, которой засушиваетъ въ хорошей ловъ до 5-6 пудовъ на продажу; при плохомъ уловѣ удаётся добыть рыбы только для себя. Зимой онъ добываетъ на Лимпасѣ для продажи до 15 пудовъ щуки, окуня, ерша.

У него до 15 шт. слопцовъ, которыми онъ добываетъ въ осень до 30 тетеревовъ.

Брусники онъ продаетъ до 10 пудовъ.

Юрта Евгенія Ефимова Камкина на 5 версть выше юрты М. Камкина; расположена она на правой сторонѣ р. Лимпаса, въ бору. Ширина р. Лимпаса противъ юртъ 7 саж.; берега этой рѣчки окаймлены узкою, въ 20 саж., опушкою мѣшанаго лѣса—кедра, сосны и березы. Лѣсъ чащевой, низкорослый, толщиною въ 3-6 вершковъ. Ширина бора 100 сажень, длина 1 верста. За нимъ идутъ болота и тундра.

Камкинъ промышляетъ бѣлку вблизи юртъ и добываетъ въ осень и весну до 30 штукъ. Лисицы онъ не промышляетъ, вынимая ежегодно 5-6 молодыхъ лисятъ и выкармливая ихъ. Выдры онъ добываетъ въ годъ 1-2 шт.; иногда онъ промышляетъ и росомаху.

Рыбу онъ ловитъ весной послѣ вскрытiя рѣчки мордами, добывая только для себя. Во время хода рыбы онъ промышляетъ на рѣчкѣ Тромъ-Юганѣ и добываетъ неведомъ на пескахъ для продажи до 15 пуд. язя. Зимой онъ вылавливаетъ мордами на Лимпасѣ для продажи до 10 пудовъ окуня и щуки.

У него до 15 слопцовъ, которыми онъ и добываетъ до 20 тетеревовъ.

Ягодъ для продажи онъ набираетъ до 5-6 пудовъ. Утку Камкинъ стрѣляетъ весной, перевѣсовъ не имѣетъ; добываетъ во время линія утки до 10-15 шт. и лебедя 2-3 шт. Гуся здѣсь не водится.

Юрта Семена Васильевича Камкина на 5 версть выше юрты Евгенія Камкина; расположена она на правомъ берегу р. Лимпаса, въ небольшомъ бору. Лѣсъ въ этомъ бору чащевой, дровяной.

Камкинъ бѣлку промышляетъ по правой сторонѣ р. Тромъ-Югана, а иногда въ его верховьяхъ и добываетъ въ годъ на промышленника до 100 штукъ; лисицы онъ не промышляетъ, а вынимаетъ весной изъ гнѣздъ молодыхъ лисятъ и выкармливаетъ ихъ. Выдру, росомаху и медвѣдя онъ совсѣмъ не промышляетъ.

Рыбу Камкинъ ловитъ мордами на Лимпасѣ весной, послѣ вскрытія рѣчки, и лѣтомъ. Добываетъ онъ за это время для продажи до 10-15 пудовъ. Зимой онъ добываетъ для продажи также до 10 и болѣе пудовъ окуня, щуки, налима и ерша.

Тетеревовъ онъ не промышляетъ. Ягодъ набираетъ для продажи 2-3 пуда. Въ періодъ линія онъ утки не промышляетъ, а добываетъ на озерахъ утятъ и до 2-3 шт. линяющаго лебедя.

Юрты Юрины, Гавріиль Григорьевъ Камкинъ (противъ ю. Карпа Рыскина, на ю.-з., въ разстояніи на полдня переѣзда на оленяхъ, у Самоѣдской дороги),—расположены на лѣвомъ берегу рѣчки Муголь-Ларъ-еганъ, вытекающей изъ озера Варенъ-Ларъ; здѣсь же, при истокѣ рѣчки, верстахъ въ 7 отъ зимнихъ юртъ стоятъ лѣтнія. Устье этой рѣчки находится съ правой стороны отъ р. Лимпаса, выше его устья на 20 версть и ниже юртъ Михаила Камкина на 25 версть. Ширина р. Муголь-Ларъ-еганъ равна 3/1 саж., а протяженіе—20 вер. Оба берега рѣчки окаймлены низкорослымъ чащевымъ суховершиннымъ кедромъ въ 3-6 вершковъ толщиною.

Рѣчка Име-Яхъ-еганъ (Нярсинъ-еганъ) составляетъ лѣвый притокъ р. Тромъ-Югана. Устье этой рѣчки находится на 5 версть (12 песковъ) ниже юртъ Рыскина и выше предыдущей, р. Лимпаса на 30 версть. Ширина р. Име-Яхъ 20 саж., глубина—3 саж./2½ арш., протяженіе—160 вер. Берега рѣчки крутые; по ней встрѣчаются сильные лома.

Между вершинами р. Име-Яхъ и Киртляусъ разстояніе равно 15 вер. На протяженіи 30 версть отъ этихъ вершинъ, до Пуровскаго материка, лежитъ болото.

Р. Кулонъ-еганъ составляетъ правый притокъ р. Име-Яхъ-еганъ.

Рѣчка Летта-еганъ составляетъ лѣвый притокъ р. Тромъ-Югана. Устье этой рѣчки находится на 7 вер. (7 песковъ) выше юртъ Рыскина, а выше предыдущей, р. Име-Яхъ-еганъ, на 12 вер. Ширина ея 10 саж., глубина—2 саж./1½ арш., протяженіе—110 версть. Берега ея крутые, но рѣчкѣ встрѣчаются лѣсные заломы; поэтому сообщеніе возможно только въ обласу, который приходится мѣстами перетаскивать.

По Летта-егану расположено 5 лѣтнихъ населенныхъ пунктовъ, въ которыхъ проживаютъ только лѣтомъ слѣдующіе инородцы:

1) Въ самой вершинѣ, при озерѣ, на правомъ берегу—Покачевъ Евгений Кузьминъ.

2) Ниже его на 3 версты, на лѣвомъ берегу—Покачевъ Василій Андреевъ.

3) Еще на 35 верстъ ниже, на правомъ берегу—Покачевъ Данило Григорьевъ.

4) Затѣмъ, черезъ 2 версты, на лѣвомъ берегу—Покачевы Ефимъ и Тимофей Васильевы.

5) Наконецъ, еще черезъ 30 вер., на правомъ берегу стоитъ лѣтняя юрта Покачева Григорія Васильева. Зимняя его юрта находится на лѣвомъ берегу Тромъ-Югана, на 20 верстъ ниже юртъ Осипа Кечимова. Устье р. Летта-еганъ находится на 40 верстъ ниже послѣднихъ юртъ.

Рѣчка Сукуръ-Яхъ составляетъ правый притокъ р. Тромъ-Югана. Устье этой рѣчки находится на 17 верстъ выше р. Летта-егана. Ширина ея 30 саж., глубина 5 четвертей, протяженіе 100 верстъ.

Юрта Абросима Теулина расположена на 15 вер. выше юрты Мих. Камчина, на правой сторонѣ р. Сукуръ-Яхъ, въ бору. Съ правой стороны болото простирается до р. Лимпаса, на 10 верстъ въ ширину; по лѣвую сторону рѣчки также болото, которое доходитъ до Тромъ-Югана, имѣя въ ширину 12 верстъ.

Абросимъ Теулинъ бѣлку промышляетъ по правому берегу рѣки Тромъ-Югана, доходя до его верховьевъ; добываетъ онъ въ годъ до 100-150 шт. на ружье. На лисицъ онъ не охотится, но вынимаетъ весной изъ гнѣздъ лисятъ и выкармливаетъ ихъ. Выдры онъ добываетъ по 1-2 штуки на ружье, а росомахи и медвѣдя здѣсь совсѣмъ не водятся.

Слопцовъ онъ имѣетъ до 10 шт. и добываетъ ими до 10-20 тетеревовъ.

Ягодъ цѣлая семья набираетъ до 5-6 пудовъ.

Утки въ этихъ мѣстахъ встрѣчается мало; на озерахъ во время линянія онъ добываетъ штукъ по 10 и 2-3 шт. лебедя. Гуся здѣсь не водятся.

Рыбу добываетъ на р. Лимпасу мордами, весной, послѣ вскрытія рѣки и при обратномъ ходѣ рыбы. Добытая рыба идетъ только для собственнаго употребленія; въ зимнее время, кромѣ того, онъ еще продаетъ до 5-6 пудовъ на cadaго промышляющаго члена семьи. Водятся въ Лимпасѣ мелкій окунь, щука, ершъ и сорога.

Лѣтняя юрта Теулина расположена противъ зимней, на лѣвомъ берегу р. Лимпаса, на 15 вер. выше юртъ Семена Камкина, на небольшой боровой сопкѣ, окруженной болотомъ. Ширина р. Лимпаса у юртъ 2 саж.

Юрта Григорія Камчина (Лялекъ-Яхъ) находится на 10 верстъ выше юрты Абросима Теулина; расположена она на правомъ берегу р. Сукуръ-Яхъ, на сопкѣ, покрытой сосновымъ боромъ.

На 15 верстъ выше зимней находится лѣтняя юрта; послѣдняя

расположена на правомъ берегу р. Сукуръ-Яха, на опушкѣ шириной до 100 саж. Съ лѣвой стороны лежитъ болото, раскинувшееся на 30 версть до р. Тромъ-Югана. Съ правой стороны р. Сукуръ-Яха до вершины Лимпаса также тянется болото, которое заканчивается немного не доходя до юртъ. Ширина р. Сукуръ-Яха у юртъ равна 7 саж.

Бѣлки Григорій Камчинъ не стрѣляетъ. Весной онъ вынимаетъ ежегодно 4-5 шт. молодыхъ лисятъ и выкармливаетъ ихъ. Выдры онъ добываетъ въ годъ 1-2 шт., а росомахи и медвѣдя не добываетъ.

Рыбу онъ ловитъ по вскрытіи рѣчки неводомъ въ урьяхъ по р. Сукуръ-Яхъ и его притокамъ, засушивая въ лѣто до 30 пуд. язя, окуня, щуки и ерша. Свѣжей рыбой Камчинъ питается круглый годъ. Зимой онъ добываетъ мордами въ урьяхъ для продажи до 50-60 пудовъ язя, щуки и окуня на каждаго промышляющаго члена семьи.

Слопцовъ онъ не имѣетъ, стрѣляя птицу ружьемъ. Ягодъ въ этой мѣстности не растеть. Утку онъ добываетъ въ періодъ линянія, при чемъ на каждаго члена семьи приходится до 100 шт.; лебедь попадаетъ рѣдко—по 1-2 штуки въ годъ.

Р. Няланка-еганъ составляетъ лѣвый притокъ р. Тромъ-Югана. Устье ея находится на 10 вер. (15 песковъ) выше ю. Григорія Покачева и выше р. Сукуръ-Яхъ на 34 версты. Ширина ея у устья составляетъ 10 саж., глубина—1½ саж./½ арш., а протяженіе—100 версть. У юртъ ширина рѣчки 2 саж. Она окаймлена съ обѣихъ сторонъ неширокой, въ 50 саж., опушкой ели, пихты, сосны, кедра и березы. Опушка заканчивается, не доходя 5 вер. до вершины. За опушкой по обоимъ берегамъ рѣчки лежитъ болото. Съ лѣвой стороны рѣчки болото доходить въ ширину до р. Летта-егана. На немъ изрѣдка встрѣчается корявая сосна и береза. Съ правой стороны опушка такая же, какъ и съ лѣвой; за ней лежитъ болото, раскинувшееся до опушки р. Тромъ-Югана. Ширина опушки по Няланка-егану достигаетъ 100 саж. Она состоитъ изъ ели, пихты, кедра, березы и сосны. Въ этомъ мѣстѣ ширина р. Тромъ-Югана 15 саж.

Юрта Ефима Андреева Покачева находится на лѣвомъ берегу р. Няланка-еганъ, ниже вершины этой рѣчки на 10 версть.

Ефимъ Покачевъ промышляетъ бѣлку по р. Неголька-еганъ и по р. Тромъ-Югану; добываетъ онъ ея до 100-150 шт. Лисицы онъ не промышляетъ, а вынимаетъ лисятъ и выкармливаетъ ихъ. Выдры онъ бьетъ 1-2 шт., медвѣдя во всю жизнь убилъ 8 шт., а росомахи здѣсь не водится.

Слопцовъ у Покачева до 20 шт. и онъ добываетъ ими до 60 теремовъ. Утокъ онъ промышляетъ рѣдко, добывая въ періодъ линянія 40-50 шт. и 1-2 шт. лебедя. Ягодъ здѣсь не растеть.

Рыбу онъ промышляетъ зимой и лѣтомъ мордами на р. Летта-еганъ, и засушиваетъ въ лѣто для продажи до 6-8 пудовъ язя и щуки, а зимой онъ добываетъ только для себя ерша, щуку и окуня.

ПУТЬ ОТЪ Г. СУРГУТА ДО ЮРТЪ ЕРМАКОВЫХЪ.

Отъ г. Сургута по Самоѣдской дорогѣ до Аникина болота путь идетъ на протяженіи 2 верстъ, боромъ, состоящимъ изъ чащевой суковатой сосны въ 2-4 вершка толщиною. Отсюда дорога идетъ поперекъ болота, по срединѣ его, на протяженіи 3 верстъ; длина болота составляетъ 8 верстъ. На этомъ болотѣ встрѣчается низкорослая корявая сосна. Отъ конца болота до р. Черной, на протяженіи 4 вер., дорога идетъ боромъ, въ которомъ чащевая суковатая сосна достигаетъ 2-4 верш.; встрѣчаются, впрочемъ, и болѣе чистыя и болѣе крупныя деревья—до 7 вершковъ.

Рѣчка Черная у переѣзда имѣетъ ширину въ 6 саж. Начало свое она беретъ съ озера, расположеннаго по сосѣдству съ озеромъ Пильтанъ-Ларъ, на западъ отъ Самоѣдской дороги. Берега ея окаймлены неширокою, саж. до 50, опушкою мѣшанаго лѣса (кедръ, сосна, ель, пихта, лиственница). Первое устье р. Черной находится выше Сургута на 1 вер., а второе (короткое, съ $\frac{1}{2}$ вер.)—въ 5 верст. отъ перваго, у Чернаго мыса. Это послѣднее лѣтомъ пересыхаетъ. Ширина р. Черной 50 саж., наименьшая глубина по спадѣ водъ—1 арш., протяженіе ея 80 верстъ. Рѣчкою Черной дорога идетъ на протяженіи 1 версты.

Отъ р. Черной до поворота на Ермаковскую дорогу путь, на протяженіи 2 верстъ, идетъ боромъ, въ которомъ молодой кондовый соснякъ отъ 3 до 6 верш., а затѣмъ $\frac{1}{2}$ версты дорога проходитъ „Поганымъ болотомъ“.

Отъ поворота на протяженіи 6 верстъ дорога идетъ болотомъ; ширина послѣдняго на разстояніи первыхъ 3 верстъ составляетъ одну версту, а въ концѣ она достигаетъ 6 верстъ; съ лѣвой стороны дороги ширина болота только съ версту. По правую сторону этого болота находится лѣсной уваль, вышиною въ 5 саж., называемый „Никитинымъ хребтомъ“. Ширина этого увала отъ 1 до 5 верстъ, а протяженіе до р. Субботинской, около 25 верстъ; въ сѣверо-восточномъ направленіи лѣсъ сосновый, строевой, чистый, кондовый, до 10 вершк. толщиною. Онъ рѣдокъ благодаря прежнимъ вырубкамъ; на мѣстѣ вырубленнаго лѣса здѣсь растетъ молоднякъ до 4 вершковъ. Съ лѣвой, южной стороны болото огибается сосновой гривой, шириною до 2 верстъ; болото соединяется съ сосновымъ боромъ; лѣсъ на гривѣ кондовый, строевой. Сѣверный конецъ гривы, шириною въ 1 версту, пересѣкаетъ дорогу и кончается невдалекѣ отъ нея; лѣсъ въ этой части гривы состоитъ по бывшей гарѣ изъ молодняка березы, тоньше 1 вершка (сухая сосна и кедръ стоятъ на корнѣ). Далѣе дорога идетъ на протяженіи 2 верстъ чистымъ болотомъ, а далѣе, до р. Почекуйки, на протяженіи $1\frac{1}{2}$ вер.—поперекъ бора. Лѣсъ въ этомъ бору состоитъ изъ чащевой сосны въ 2-3 вершка толщиною.

Рѣчка Почекуйка у переѣзда имѣетъ въ ширину 5 саж. Берега ея окаймлены неширокою, саж. въ 20, опушкою рѣдкаго мѣшанаго лѣса:

кедра, сосны, ели и пихты; кедръ по этой рѣчкѣ чащевой, суховершинный. Устье р. Почекуйки находится около устья рѣки Тромъ-Югана. Ширина этой рѣчки 15 саж., глубина по спадѣ водъ $\frac{1}{2}$ аршина. Почекуйка вытекаетъ изъ перваго озера, лежащаго на Самоѣдской дорогѣ, южнѣе озера Пильтанъ-Лара.

Отъ р. Почекуйки дорога на протяженіи $\frac{1}{2}$ версты идетъ поперекъ сосновой гривы. Лѣсъ здѣсь рѣдкій, кондовый, 5-7 вершковъ; затѣмъ, на протяженіи 4 версты—идетъ серединой болота, ширина котораго доходитъ до 3 версты; съ обѣихъ сторонъ этого болота продолжается сосновая грива, слѣва—на 4, а съ правой стороны—на 3 версты.

Далѣе дорога идетъ на протяженіи 4 версты первымъ озеромъ, ширина котораго 2 версты. Отъ перваго до втораго озера дорога на протяженіи 4 версты тянется опять болотомъ. Вторымъ озеромъ дорога идетъ на протяженіи 1 вер. Озеро это круглое, съ діаметромъ въ 1 версту.

Отъ втораго озера дорога на $2\frac{1}{2}$ вер. идетъ лѣснымъ болотомъ; съ правой стороны отъ дороги, въ разстояніи отъ $\frac{1}{2}$ до 1 версты, расположена кедровая грива чащеваго суховершиннаго лѣса, протянувшаяся вдоль дороги на 2 версты.

Отъ болота до Моховской рѣчки дорога на протяженіи 1 версты идетъ поперекъ увала боромъ, возвышающимся до 3 саж. Лѣсъ здѣсь—чащевая дровяная сосна, 2-5 верш. толщиною. Съ лѣвой стороны р. Моховской, за каймой, идетъ до болота боръ, шириною въ 3 версты; лѣсъ на немъ сосновый, чащевой, отъ 2 до 6 вершковъ; въ срединѣ этого бора лежитъ небольшое болото, длина и ширина котораго равны 1 верстѣ.

Далѣе, съ лѣвой стороны дороги, въ верстѣ отъ нея, боръ этотъ проходить вдоль по дорогѣ на 3 версты; по правую же сторону дороги, въ разстояніи 1 версты отъ нея, идетъ узкая кедровая грива (отдѣльно отъ бора), которая тянется вдоль дороги на 4 версты; лѣсъ на этой гривѣ—чащевой, рѣдкій. Между боромъ и гривой идетъ лѣсное болото, шириной въ 2 версты и длиной въ 4 версты. Далѣе, по обѣимъ сторонамъ дороги идетъ на 16 версты чистая тундра. Затѣмъ, переѣздъ на протяженіи 3 версты, до р. Тромъ-Югана, совершается боромъ; лѣсъ здѣсь состоитъ изъ дровяной чащевой сосны, отъ 2 до 4 вершковъ. Здѣсь рѣка Тромъ-Юганъ имѣетъ ширину до 80 сажень. Проѣздъ по ней совершается на протяженіи 1 вер., а далѣе, на протяженіи 2 вер.—боромъ; лѣсъ въ бору сосновый, чащевой.

Наконецъ, на протяженіи 3 версты, до юртъ Михаила Ермакова переѣздъ совершается болотомъ.

ПУТЬ СЪ Р. ЛИМПАСА ДО Г. СУРГУТА.

Отъ юртъ Евгенія Камкина, на р. Лимпасѣ, до перваго озера, Лупъ-Пуромъ-Ларъ, переѣздъ совершается чистой безлѣсной тундрой

въ теченіе 40 м. (приблизительно 5½ верстъ). Озеро это, окруженное болотами, имѣеть въ длину и въ ширину по 2 версты.

Отъ перваго до втораго озера Сигларь дорога на протяженіи 2 версты идетъ лѣсной тундрой. Озеро Сигларь въ длину и въ ширину имѣеть по 1½ версты; окружено оно лѣсной тундрой.

Третье озеро Сигдань-Ларь отдѣляется отъ втораго узкимъ, саж. въ 20, перешейкомъ. Величина этого озера—1×3 вер.; окаймлено оно съ сѣвера болотнымъ, корявымъ, низкорослымъ соснякомъ, а съ юга—мелкимъ березнякомъ. Отъ сѣвернаго конца озера идетъ поворотъ направо въ с. Тундринское.

Отъ озера Сигдань-Ларь до р. Колопь-егань переѣздъ на протяженіи 2 вер. совершается лѣсной тундрой.

Рѣчка Колопь-егань имѣеть ширину въ 5 саж.; окаймлена она мелкимъ березнякомъ.

Отъ р. Колопь-егань до четвертаго озера, Ванчихь-Ларь, дорога идетъ чистой безлѣсной тундрой. Переѣздъ этотъ совершается въ теченіе 30 мин. (приблизительно 4 версты). Величина озера Ванчихь-Ларь равняется 1×1½ верстамъ. Отъ сѣвернаго конца этого озера поворотъ идетъ налѣво, въ юрты Юрьины.

Отъ озера Ванчихь-Ларь до юртъ Юрьиныхъ дорога на протяженіи 3 версты идетъ болотомъ, на которомъ растетъ лѣсъ.

Юрты Юрьины расположены при р. Муголь-Ларь-егань, на лѣвой ея сторонѣ. Ширина этой рѣчки—3 с./1 с., при протяженіи около 20 версты. Оба берега окаймлены низкорослымъ чащевымъ кедромъ; лѣсъ здѣсь суховершинный, отъ 3 до 6 вершковъ. Рѣчка эта вытекаетъ изъ озера Варинь-Ларь. При ея истокѣ расположены лѣтнія юрты Юрьины, устье же этой рѣчки расположено на Лимпасѣ, въ 20 верстахъ отъ устья послѣдняго.

Отъ юртъ Юрьиныхъ до пятаго озера, Варень-Ларь, дорога идетъ лѣснымъ болотомъ, переѣздъ по которому совершается въ теченіе 40 мин. (3 версты). Въ сѣверномъ концѣ этого озера находится выѣздъ на Самоѣдскую дорогу. Величина озера 3×5 вер. Въ немъ водится язь, щука и ершь.

Съ Самоѣдской дороги на юрты Юрьины два поворота. Разстояніе между ними по этой дорогѣ равно 5 верстамъ, при чемъ самая дорога идетъ болотомъ.

Отъ озера Варинь-Ларь до шестаго озера, Вачь-Ларь, дорога, на протяженіи 1 версты, идетъ лѣсной тундрой. Величина послѣдняго озера 1×3 версты.

Седьмое озеро, Мекь-Ларь, отдѣляется отъ шестаго неширокимъ, въ ½ версты, перешейкомъ безлѣсной тундры. Величина озера составляетъ 2×5 версты.

Восьмое озеро, Кунь-Ларь, отдѣляется отъ предыдущаго узкимъ,

менѣе $\frac{1}{2}$ версты, болотнымъ лѣснымъ перешейкомъ. Величина озера— 4×2 вер.; окаймлено оно узкою, саж. въ 50, опушкою чащевого низкорослаго болотнаго кедра.

Девятое озеро, Кантеръ-Ларъ, отдѣляется отъ озера Кунъ-Ларъ полуверстнымъ перешейкомъ безлѣсной тундры. Величина этого озера 5×2 версты.

Десятое озеро, Пильтанъ-Ларъ (Самоѣдское святое озеро), отдѣлено отъ предыдущаго (Кантеръ-Ларъ) также полуверстнымъ перешейкомъ безлѣсной тундры. Величина этого озера равняется 15×20 верстѣ. Средина озера лежитъ на половинѣ разстоянія между юртами Евгенія Камчина и г. Сургутомъ. Противъ середины озера, въ 2 верстахъ, вправо отъ дороги, находится островъ съ сопкою, покрытой низкорослымъ соснякомъ; сопка эта круглая и имѣетъ въ діаметрѣ одну версту.

Отъ десятаго озера, Пильтанъ-Ларъ, до одиннадцатаго, Пильтанъ-еганъ-Туй-Ларъ, дорога идетъ на протяженіи 1 версты безлѣсной тундрой. Величина этого озера— 7×4 версты.

Отъ одиннадцатаго до двѣнадцатаго озера, Лыркинъ-Ларъ, переѣздъ совершается на протяженіи $\frac{1}{2}$ версты лѣсной тундрой. Величина озера составляетъ 1×2 версты.

Отъ двѣнадцатаго до тринадцатаго озера, Тагрынъ-Ларъ, идетъ перешеекъ чистой тундры; длина перешейка $\frac{1}{4}$ версты, а величина озера 13×5 верстѣ.

Отъ тринадцатаго до послѣдняго, четырнадцатаго озера, Кышимъ-Пыръ-Ларъ, переѣздъ совершается на протяженіи 8 верстѣ лѣснымъ болотомъ. Величина послѣдняго озера 4×3 версты.

Отъ озера Кышимъ-Пыръ-Ларъ до материка 1 часъ (7 верстѣ) ѣзды болотомъ съ рѣдкимъ лѣсомъ. Такое же разстояніе отъ начала материка до р. Черной. Затѣмъ дорога идетъ на протяженіи 1 версты по рѣчкѣ Черной и 9 верстѣ отъ р. Черной до г. Сургута.

Г л а в а V.

Бассейнъ рѣки Пима.

Общій обзоръ рѣки Пима.—Населеніе.—Промыслы.—Подробное описаніе расположенныхъ по Пиму юртъ, лѣсовъ, впадающихъ въ него притоковъ и промысловыхъ занятій населенія.

Рѣка Пимъ беретъ начало изъ небольшого озера, расположеннаго на той же водораздѣльной тундрѣ, изъ которой вытекаетъ и р. Тромъ-Юганъ. Р. Пимъ течетъ сначала на юго-западъ, до впаденія р. Юкконъ-Пима (на протяженіи 60 верстѣ), далѣе направляется на юго-востокъ до впаденія р. Вать-егана (70 вер.); наконецъ, до устья течетъ въ южномъ направленіи (170 вер.). Пимъ впадаетъ въ Обь съ правой ея стороны, на 5 верстѣ ниже села Тундринскаго. При устьѣ Пима по обѣ стороны находится соръ, который въ половодье соединяется съ Ляминскимъ

соромя, образуя, такимъ образомъ, одно необозримое водное пространство. Длина теченія Пима, не считая изгибовъ, составляетъ 300 вер. Осенью ширина этой рѣки въ нижнемъ ея теченіи на протяженіи 77 верстъ, до впаденія р. М. Юклинь-еганъ, доходитъ до 60 саж.; отсюда, по мѣрѣ удаленія отъ устья, она значительно уменьшается, достигая лишь 25 саж.; далѣе, въ 170 верстахъ отъ устья, при впаденіи въ нее р. Вать-егана, ширина Пима составляетъ только 15 саж., а еще далѣе, въ 240 верстахъ отъ устья, при впаденіи р. Юкконъ-Пима—лишь 6 саж.

Пимъ принимаетъ въ себя 14 болѣе или менѣе значительныхъ притоковъ. Изъ нихъ съ правой стороны въ него впадаютъ: Ларломъ-Пимъ, Малый Пимъ, Б. Юклинь-еганъ, М. Юклинь-еганъ и Секъ-еганъ, а съ лѣвой стороны—Лѣсной Пимъ, Вать-еганъ, Вонть-Ларъ-еганъ, Тутлеумъ-еганъ, Тапъ-еганъ, Екъ-еганъ, Вочинъ-еганъ, Метлинь-еганъ и Вырсынъ-еганъ.

Теченіе Пима, какъ и теченіе Тромъ-Югана, быстрое, плеса съ весьма извилистыми поворотами. Русло его песчаное, камня на немъ нѣтъ. По этой рѣкѣ нѣтъ судоходства. Фарватеръ сильно засоренъ лѣсомъ. Осенью на рѣкѣ весьма мелкіе перекаты.

Берега Пима выше тромъ-юганскихъ и потому затопленію не подвергаются.

По Пиму сплошного материка нѣтъ.

Пимскіе остьяки всѣ безъ исключенія оленеводы; безоленныхъ среди нихъ нѣтъ. Выборъ ими мѣста для постановки зимнихъ юртъ обуславливается достаточнымъ количествомъ на немъ корма для оленей. Поэтому зимой пимское населеніе проживаетъ главнымъ образомъ по притокамъ этой рѣки въ бревенчатыхъ юртахъ, расположенныхъ въ борахъ, частью при самыхъ притокахъ, частью въ незначительномъ разстояніи отъ нихъ. Лѣтомъ населеніе проживаетъ на самыхъ берегахъ притоковъ въ особыхъ бревенчатыхъ, и отчасти берестяныхъ, юртахъ.

Трудно опредѣлить характерныя черты жилищъ и быта пимскихъ инородцевъ, но, во всякомъ случаѣ, изъ обитателей Агана, Тромъ-Югана и Пима чище всѣхъ живутъ аганскіе остьяки, затѣмъ пимскіе и, наконецъ, тромъ-юганскіе.

По р. Пиму въ 27 населенныхъ пунктахъ проживаетъ 28 хозяевъ; разселены они въ 29 юртахъ; у нихъ имѣется 236 оленей и 29 собакъ. Неводовъ и сѣтей среди нихъ почти ни у кого нѣтъ. Мною зарегистрировано у 5 хозяевъ всего 6 неводовъ и у 8 хозяевъ—16 сѣтей, по 1-4 шт. у cadaго.

Рыбу они промышляютъ исключительно мордами, которыхъ имѣется отъ 3 до 10 шт. на хозяина.

Весной, какъ только ледъ пройдетъ, инородцы перегораживаютъ рѣчки и ставятъ морды, въ которыя и попадаетъ поплавная рыба, бывшая зиму на ямахъ и идущая сверху; затѣмъ идетъ съ верховьевъ

рѣчки рыба, уже выпустившая икру. Послѣ этого изо дня въ день ходъ рыбы уменьшается, а вмѣстѣ съ тѣмъ прекращается и промыселъ. По наступленіи спада воды, удобныя ямы на рѣчкахъ огораживаются—верхній конецъ наглухо, а въ нижнемъ оставляютъ проходъ въ видѣ котца. Идущая изъ соровъ вверхъ по рѣкѣ рыба заходитъ въ рѣчки и попадетъ въ ямы, гдѣ и остается до зимы; тогда ее вылавливаютъ мордами при помощи ботанія.

Притоки рѣчки Пима и населенные пункты по нимъ отъ вершины рѣчки слѣдующіе.

Р. Лѣсной Пимъ (Юккопъ Пимъ) лѣвый притокъ р. Пима. Устье его находится ниже вершины Пима на 60 вер. Ширина Юккопъ-Пима 3 саж., глубина—1½ арш., протяженіе—30 верстъ. По нижнюю сторону устья находится юрта Петра Сувельева Неперова (бывшаго работникомъ у Федора Замятина). Здѣсь ширина р. Пима 6 сажень.

Берега Пима отъ вершины до устья Лѣсного Пима окаймлены узкою, въ 20 саж., лѣсною опушкой, состоящей изъ сосны съ березой, до 2-4 вершковъ толщиною. За опушкой по обѣ стороны Пима лежатъ болота.

Берега лѣсного Пима окаймлены узкою, до 30 сажень, опушкою сосны съ березой, въ 2-3 вершка; за опушкой тоже болота, на которыхъ встрѣчаются небольшіе острова, покрытые сосной и березой отъ 2 до 3 вершковъ толщиною.

Иностранцы ходятъ промыслять бѣлку по р. Б. Пиму до его вершины; промысляютъ они и вблизи своихъ юртъ, добывая до 20 штукъ въ годъ. Лисицъ добываютъ по одной штукѣ на промышленника, а иногда и ни одной; выдру добываютъ рѣдко, и то по 1 штукѣ; медвѣдя они не промысляютъ, а росомахи здѣсь не водятся.

Слопцовъ здѣшніе иностранцы имѣютъ 5-6 на промышленника, добывая ими до 10 шт. тетеревовъ. Ягодъ они иногда набираютъ на чело-вѣка 2-3 пуда; орѣхъ тутъ не родится.

Рыбу они лѣтомъ промысляютъ мордами въ урьяхъ, засушивая по 2 пуда щуки на хозяина. Зимой рыба добывается только для себя.

На 15 верстъ (1½ мѣрки) выше устья, съ правой стороны Лѣсного Пима, стоитъ юрта Неперова Григорія Васильева (бывшаго работникомъ у Косинцева).

Р. Дарломъ-Пимъ правый притокъ р. Пима. Устье этой рѣчки ниже Лѣсного Пима на 25 верстъ. Ширина ея 13 саж., глубина—1 ар., протяженіе—30 верстъ. По нижнюю сторону устья находится юрта Павла Федорова Неперова. Здѣсь ширина Пима составляетъ 7 сажень.

Оба берега рѣчки окаймлены узкою, до 30 саж., лѣсною опушкой молодняка сосны и березы до 3 вершковъ толщиною. За опушкой на всемъ протяженіи рѣчки идутъ небольшіе бора, шириною по правую сторону рѣчки до 200 саж., а по лѣвую—до 100 саж.; они состоятъ изъ

сосны чащевой и березы до 3 вершковъ толщиною. Здѣсь инородцы добываютъ на промышленника до 60 шт. бѣлки и по 1-2 шт. лисицы, послѣднюю—сторожевыми луками; выдру они добываютъ тоже луками, по 1-3 шт.; росомахи здѣсь нѣтъ, а медвѣдя они не промышляютъ. Орѣха въ этой мѣстности не родится, брусники же они собираютъ до 6 пудовъ на семейство.

По р. Ларломъ-Пиму большихъ притоковъ нѣтъ, исключая урьевъ и *саймъ*, гдѣ инородцы промышляютъ рыбу мордами (щуку и окуня) и только для своего пропитанія.

Берега р. Пима между р.р. Лѣсной Пимъ и Ларломъ-Пимъ окаймлены узкою, до 50 саж., лѣсною опушкою изъ березы и сосны; за опушкой идутъ небольшіе, шириною до полуверсты, бора, по лѣвую сторону р. Пима на семь протяженіи между названными рѣчками, а по правую они не доходятъ до р. Ларломъ-Пима на 10 версть. Лѣсъ въ борахъ сосна и чащевая низкорослая береза до 4 вершк. толщиною.

Юрта Евгенія Николаева Неперова стоитъ ниже р. Ларломъ-Пима на 30 версть; она расположена на лѣвой сторонѣ р. Пима, въ 2 верстахъ отъ него, въ бору. Здѣсь ширина Пима 15 саж. Этотъ боръ составляетъ продолженіе того бора, который, начавшись отъ р. Лѣснаго Пима, идетъ до р. Вать-егана, имѣя въ ширину до 1 версты. Лѣсъ здѣсь чащевой, сосна и береза до 4-5 вершковъ. За этимъ боромъ до р. Вать-егана тянется болото. Съ правой стороны р. Пима опушку его составляетъ неширокій, до 1 версты, боръ, который начинается выше, отъ р. Ларломъ-Пима, достигаетъ М. Пима и состоитъ изъ сосны и березы до 4 вершковъ толщиною. За этимъ боромъ до р. М. Пима тянется болото.

Бѣлку инородцы промышляютъ по берегамъ Б. Пима и даже уходятъ до его вершины, гдѣ добываютъ на охотника до 70 шт. Лисицу здѣсь добываютъ рѣдко, по 1-2 шт. на промышленника. Выдру добываютъ тоже рѣдко, по 1-2 шт., а росомахи и медвѣдя не промышляютъ. Ягодъ тамошніе жители набираютъ до 4-5 пудовъ на промышленника. Лѣтомъ они промышляютъ рыбу въ урьяхъ неводомъ, насушивая во все лѣто до 4-5 пуд. на семью. Зимой они ставятъ морды по р. Пимъ и въ урьяхъ, гдѣ добываютъ до 10 пуд. щуки, окуня и ерша.

Р. Вать-еганъ—лѣвый притокъ р. Пима. Устье ея ниже р. Ларломъ-Пима на 45 версть и ниже юрту Евгенія Неперова на 15 версть. Здѣсь ширина Пима равна 27 саж., тогда какъ ширина Вать-егана только 10 саж.; глубина послѣдняго составляетъ $\frac{1}{2}$ арш., а протяженіе—80 версть.

Р. Вать-еганъ окаймлена съ обѣихъ сторонъ сосной и березой. Съ правой стороны, вверхъ отъ устья на 40 версть, опушку составляетъ сосновый боръ, шириной до 1 версты. Лѣсъ здѣсь чащевой, до 3 верш. Далѣе до вершины идетъ болото, ширина котораго простирается до р. Пима. Отъ вершины рѣчки до юрты Неперова (Павла Ѳедор.) 25 вер.

Съ лѣвой стороны опушку составляетъ тоже сосновый боръ, который проходитъ по рѣкѣ на 40 вер. Далѣе до вершины тянутся болота. Ширина бора достигаетъ 1 версты; лѣсъ чащевой—сосна до 3 вершк. толщиною. По р. Вать-егану болѣе или менѣе значительныхъ притоковъ нѣтъ, исключая урьевъ и саймъ.

Р. Малый Пимъ—правый притокъ р. Пима. Устье ея ниже р. Вать-егана на 20 верстъ. Здѣсь ширина Пима составляетъ 15 сажень. Ширина р. Малаго Пима равна лишь 12 саж., глубина—1 арш., протяженіе—90 верстамъ. На правомъ берегу р. М. Пима, на 20 вер. выше устья стоитъ юрта Неперова (Петра Васильева), а выше его на 40 вер., на томъ же берегу М. Пима—юрта Кантерева Ивана Тихонова. Ширина М. Пима у первыхъ юртъ 12 саж., а у вторыхъ—7 сажень.

Берега р. Малаго Пима окаймлены съ обѣихъ сторонъ узкою, до 30 саж., опушкой сосны съ березой; за опушкой идетъ боръ, который мѣстами доходитъ до самой рѣки.

Съ правой стороны боръ шириною до 1 версты идетъ отъ устья и кончается на 20 верстъ выше юртъ Неперова (Петра Васильева), а далѣе тянутся болота.

Съ лѣвой стороны боръ узкій, до 100 сажень; онъ проходитъ вверхъ на такое же разстояніе, какъ и съ правой стороны, а далѣе до вершины тоже простираются болота.

На вышеупомянутыхъ борахъ, по обѣ стороны Пима лѣсъ состоитъ изъ молодняка сосны и березы до 2 вершк. толщиною. За этими борами идутъ болота; съ лѣвой стороны Пима болото простирается до Б. Пима, а съ правой—оно тянется до вершины р. Б. Юклинь-егана. По р. Малому Пиму большихъ притоковъ нѣтъ, исключая небольшихъ урьевъ и саймъ.

Иностранцы юрты Петра Вас. Неперова промышляютъ бѣлку по берегамъ М. Пима, гдѣ они добываютъ въ хорошій промыселъ на 2 охотниковъ до 100 штукъ.

Лѣтомъ они промышляютъ рыбу неводомъ въ урьяхъ и запорахъ, насушивая до 2-3 пуд. на человѣка, а зимой ставятъ морды, добывая для продажи до 5 пудовъ на семью. Попадается здѣсь щука, педоязокъ, мохтикъ, окунь и ершь.

Р. Вонтларъ—лѣвый притокъ Пима. Устье ея расположено ниже М. Пима на 15 верстъ. Ширина Пима въ этомъ мѣстѣ составляетъ 20 саж. Ширина р. Вонтларъ равна 7 саж., глубина его $\frac{1}{2}$ арш., а протяженіе—50 верстамъ.

По правую сторону рѣчки, на 20 верстъ выше устья находится юрта Марка Востокина, расположенная верстахъ въ 3 отъ рѣки, а лѣтняя стоитъ на той же сторонѣ, ниже зимней на 5 верстъ. Выше устья р. Вонтлара на 10 вер., съ правой его стороны впадаетъ р. Катунь-Турьеганъ. Ширина этой рѣчки 5 саж., глубина ея 1 арш., протяженіе—10 вер.

121

Берега рѣчки окаймлены узкою, въ 20 саж., опушкою березы и изрѣдка кедра; за опушкой тянутся болота. Выше устья на 5 верстѣ, на лѣвой сторонѣ рѣчки Катунь-Турь стоитъ юрта Тайпина (Павла Николаева), а лѣтняя его юрта—на правой сторонѣ рѣчки, выше зимней на 5 верстѣ. На стрѣлкѣ ю. Востокина (Николая Гаврилова). Выше, въ сторонѣ отъ Марка Востокина, въ 5 вер. отъ него находится ю. Неперова (Егора Павлова).

Р. Вонтларь окаймлена съ правой стороны сосновымъ боромъ, который проходитъ отъ устья до юртъ Востокина и простирается далѣе еще на 1 версту. Ширина этого бора $\frac{1}{2}$ версты. Лѣсъ въ немъ чащевой,—низкорослая сосна до 4-5 вершковъ.

Далѣе отъ юртъ до вершины идутъ болота. Съ лѣвой стороны отъ устья боръ идетъ до ю. Востокинскихъ. Ширина его до 100 саж., а лѣсъ, чащевая сосна, достигаетъ 2 верш. толщины. Далѣе, съ лѣвой стороны отъ юртъ идетъ болото до вершины рѣчки. Съ правой стороны, у юртъ Востокинскихъ до р. Вать-егана болото имѣетъ 10 вер. въ ширину. Съ лѣвой стороны, за опушкой, до р. Тутлеумъ-еганъ болото простирается въ ширину на 20 верстѣ.

Съ лѣвой стороны Б. Пима, отъ устья Вонтларь-егана до устья Вать-егана лежитъ боръ, который идетъ подлѣ этихъ рѣчекъ.

Иностранцы, проживающіе по р. Вонтларь-егану, для промысла бѣлки ходятъ къ вершинѣ Б. Пима, гдѣ они добываютъ ея въ зиму до 60 шт. на каждаго промышленника; кромѣ того, они бьютъ лисицъ до 3-4 и выдры иногда 1-2 шт.; росомахы и медвѣдя они не промышляютъ.

Весной и лѣтомъ рыбу промышляютъ мордами въ небольшихъ рѣчкахъ; засушиваютъ для продажи до 2-3 пудовъ на человѣка. Зимой ставятъ морды въ урѣяхъ или саймахъ, добывая для продажи до 10 пуд. на промышленника окуня, щуки, язя, сороги и ерша.

Р. *Тутлеумъ-еганъ*—лѣвый притокъ р. Пима. Устье его ниже р. Вонтлара на 20 верстѣ. Здѣсь ширина Пима 20 саж., а ширина р. Тутлеумъ-егана 5 саж., при глубинѣ въ $\frac{1}{2}$ арш. и протяженіи въ 50 верстѣ.

По правую сторону рѣчки, въ 25 верст. отъ устья находится юрта Востокина (Никиты Степанова), а на 20 вер. выше, на лѣвой сторонѣ ю. Итыкова; посрединѣ между ними, справа стоятъ юрты Востокина (Вас. Петрова).

Р. Тутлеумъ-еганъ окаймлена съ обѣихъ сторонъ неширокой опушкой до 30 саж. Лѣсъ на опушкѣ сосна и береза.

Съ правой стороны за опушкой идетъ боръ, который, начинаясь отъ устья р. Вонтларь-егана, проходитъ по р. Пиму до устья р. Тутлеумъ-егана, а далѣе тянется вверхъ по этой рѣчкѣ на 15 верстѣ. Ширина этого бора достигаетъ 1 версты; лѣсъ на немъ чащевой,—сосна до 3-4 вершковъ толщиною и береза до 2 вершковъ.

Далѣе, до вершины, р. Тутлеумъ-еганъ окаймлена узкою, въ 20 саж., лѣсною опушкой, за которой идетъ болото; послѣднее тянется до р. Вонтларь-егана на протяженіи 20 верстѣ.

122
Съ лѣвой стороны, вверхъ отъ устья, боръ, шириною до 100 саж., простирается до юрты Востокина (Никиты Степанова); онъ состоитъ изъ сосны до 3 вершковъ толщиною; далѣе до вершины идутъ болота. Большихъ притоковъ у Тутлеумъ-егана нѣтъ.

Инородцы этой рѣки для промысла бѣлки ходятъ въ верховья Б. Пима, гдѣ добываютъ ея на человѣка до 30 шт. въ весну; осенью они промышляютъ звѣря по р. Пиму, вблизи юртъ.

Лѣтомъ они ловятъ рыбу по р. Тутлеумъ-егану, загораживая маленькія рѣчки, и ставятъ въ средину загороди морды; въ лѣто рыбы насушиваютъ по 5-6 пуд. на семью. Зимой въ этомъ же еганѣ и въ уряхъ они ставятъ морды, добывая для продажи до 4-5 пуд. щуки, окуня и ерша.

Р. Б. Юклинъ-еганъ—правый притокъ Пима. Устье ея ниже р. Тутлеумъ-егана на 20 верстъ. Здѣсь ширина Пима составляетъ 50 саж., тогда какъ ширина Б. Юклинъ-егана всего 10 саж., а глубина его $\frac{1}{4}$ арш.; протяженіе этой рѣки 120 верстъ. На правомъ берегу рѣки, на 30 верстъ выше устья, расположены юрты Кантерева (Григорія Агапьева), а выше ихъ на 15 верстъ, съ лѣвой стороны рѣки, въ 2 верстахъ отъ нея—юрты Павла Савельева Кантерева.

Лѣтняя юрта послѣдняго находится противъ зимней, на правомъ берегу рѣки. На 15 верстъ выше юрты Павла Савельева Кантерева, на лѣвомъ берегу, расположена лѣтняя юрта Григорія Данилова Синарпина; зимой этотъ иноходецъ проживаетъ въ юртѣ Якова Алекс. Кантерева.

Выше лѣтней юрты Синарпина на 10 верстъ находится юрта Ѳедора Александр. Кантерева, расположенная на правой сторонѣ рѣки, въ полуверстѣ отъ нея; лѣтняя юрта его немного ниже зимней, на правомъ берегу рѣки. Выше ю. Ѳедора Ал. Кантерева на 10 верстъ стоитъ ю. Якова Александр. Кантерева; расположена она на лѣвой сторонѣ рѣки, въ верстѣ отъ нея, въ бору.

Боръ этотъ проходитъ по лѣвой сторонѣ рѣки, отъ устья до названной юрты. Ширина его достигаетъ 1 версты. Лѣсъ здѣсь чащевой, до 4 вершковъ толщиною, низкорослый, строевой.

Съ правой стороны отъ устья боръ идетъ подлѣ рѣки до ю. Якова Александр. Кантерева; здѣсь ширина его не болѣе 1 версты. Лѣсъ чащевой и низкорослый, имѣетъ отъ 6 до 9 верш. въ толщину. За нимъ на далекое разстояніе тянется болото, ширины котораго инородцы опредѣлить не могутъ. На болотѣ встрѣчаются небольшія сосновыя гривы чащевого лѣса; съ лѣвой стороны болото простирается до Пима; на немъ встрѣчается рѣдкая корявая сосна.

Выше юрты Якова Александрова Кантерева, по обѣимъ сторонамъ рѣки, идутъ болота, протянувшіяся до самой вершины.

Инородцы для промысла бѣлки ходятъ въ вершину р. Пима и добываютъ ея до 40-60 шт. въ зиму на промышленника. По большей части бѣлку бьютъ съ Рождества, а осенью занимаются промысломъ рыбы.

Лѣтомъ рыбу ловятъ мордами въ запорахъ, урьяхъ и саймахъ, засушивая въ лѣто на семью до 10 пуд. щуки и окуня. Зимой они добываютъ для продажи до 10 пуд. щуки, окуня и ерша.

Лѣтомъ, во время линіяи птицы, ипородцы добываютъ на озерахъ до 100 штукъ утокъ и отъ 1 до 2 лебедей на промышленника.

Сѣтями промышляютъ на озерахъ мелкую рыбу, добывая только для себя.

Нѣкоторые имѣютъ невода, промышляютъ въ урьяхъ р. Пима и засушиваютъ въ лѣто на семью до 5-6 пуд. язя, щуки и мохтика.

По р. Б. Юклинь-егану большихъ притоковъ нѣтъ, исключая рѣчки Пононь-Ягунъ, устье которой ниже юрты Григорія Агапьева Кантерова на 5 верстъ. Здѣсь ширина Юклинь-егана составляетъ 5 саж., а ширина р. Пононь-Ягуна 3 саж.; глубина послѣдней равняется $\frac{1}{2}$ арш., а протяженіе немногимъ болѣе 10 верстъ. Р. Пононь-Ягунъ вытекаетъ изъ болота; окаймлена она съ обѣихъ сторонъ мелкой березой. Кайма имѣетъ до 10 саж. ширины. Въ этой рѣчкѣ Григорій Кантеревъ имѣетъ запоръ, засушивая въ лѣто до 1-2 пуд. рыбы; зимой въ этой рѣчкѣ рыбы не бываетъ, а лѣтомъ водится щука, окунь и мохтикъ.

Р. Тапъ-еганъ—лѣвый притокъ р. Пима. Устье этой рѣчки ниже р. Б. Юклинь-егана на 6 верстъ. Здѣсь ширина р. Пима составляетъ 25 саж. Ширина р. Тапъ-егана равна 4 саж., глубина $\frac{1}{2}$ арш., протяженіе 20 верстамъ.

На лѣвомъ берегу рѣчки, на 3 версты выше устья, расположена юрта Тайпина (Якова Терентьева), а выше ея на 50 верстъ, на томъ же берегу—юрта Лемпина Степана Трофимова; на 10 вер. выше послѣдней, на правомъ берегу, стоитъ юрта Лемпина (Мих. Данилова).

Юрта Тайпина расположена въ бору, который идетъ отъ устья рѣчки до юрты; ширина бора достигаетъ 1 версты. Состоитъ онъ изъ чащевой, низкорослой сосны до 3 вершковъ.

Отъ юрты до вершины рѣчка окаймлена узкой, въ 20 саж., опушкой сосны и березы до 2 вершк.; за ней идутъ болота, ширина которыхъ противъ юрты Рынкова простирается на 10 верстъ, доходя до р. Екъ-егана.

Съ правой стороны опушку составляетъ сосновый боръ, который начинается отъ устья Тутлеумъ-егана, затѣмъ идетъ по краю р. Пима, съ лѣвой его стороны, до устья р. Тапъ-егана и, наконецъ, на протяженіи 10 верстъ тянется по р. Тапъ-егану.

Ширина бора доходитъ до 1 версты; лѣсъ здѣсь чащевой, низкорослая сосна до 5 вершковъ. Далѣе до вершины идетъ узкая опушка, за которой тянутся болота.

Юрты Лемпина Степ. Трофимова и Лемпина Михаила Данилова стоятъ у рѣки, на болотѣ. Разстояніе отъ нихъ до юртъ Востокина (Василія Петрова)—20 верстъ.

Ипородцы р. Тапъ-егана для промысла бѣлки ходять въ верховья Б. Пима, гдѣ добываютъ ея до 30-40 штукъ на промышленника.

Лѣтомъ рыбу промышляютъ по р. Тапъ-егану, загораживая небольшіе его притоки и добываютъ тамъ за лѣто до 6 пуд. сухой рыбы на семью; зимой въ этихъ же запорахъ добываютъ для продажи до 10 пуд. мороженой щуки, окуня, язя и ерша на семью.

Р. Екз-еганз—лѣвый притокъ р. Пима. Устье этой рѣчки ниже р. Тапъ-егана на 5 верстѣ. Здѣсь ширина Пима составляетъ 25 саж., ширина р. Екз-егана 4 саж., глубина его $\frac{1}{2}$ арш. и общее протяженіе 40 верстѣ.

На правой сторонѣ р. Екз-егана, на 50 верстѣ выше ея устья, находятся юрты Рынковы (три юрты), расположенныя въ бору. Боръ этотъ проходить отъ юртъ до устья р. Екз-егана и далѣе вверхъ по р. Пиму до Тапъ-егана. Ширина бора у Пима достигаетъ 1 версты, а въ томъ мѣстѣ, гдѣ онъ идетъ по краю Екз-егана—200 сажень. Лѣсъ чащевой, низкорослый, сосна до 4-5 вершковъ.

Отъ юр. Рынкова идетъ неширокая, до 20 саж., опушка, гдѣ встрѣчается береза и сосна до 2 верш.; за опушкой тянется болото, своей шириной (15 верстѣ) доходящее до р. Тапъ-егана. Ниже юртъ Рынковыхъ на 10 верстѣ, съ лѣвой стороны отъ Екз-егана, идутъ небольшіе бора шириной до $\frac{1}{2}$ версты и длиной въ 1-2 версты; эти бора тянутся до устья р. Екз-егана, а выше юртъ Рынковыхъ идетъ уже узкая кайма изъ березы, рѣдко изъ сосны, до 2 вершк. толщиной; далѣе начинается болото.

Ипородцы юртъ Рынковыхъ осенью бьютъ бѣлку вблизи юртъ, а послѣ Рождества, весной, уходятъ къ верховьямъ рѣки, гдѣ добываютъ до 60 штукъ въ годъ. Лисицъ они промышляютъ сторожевыми луками; послѣднихъ они имѣютъ до 15, добывая въ теченіе года 1-2 лисицы на промышленника. Выдру также промышляютъ лукомъ и добываютъ ея не болѣе 1-2 шт. въ годъ, а иногда и ни одной. Россомахи и медвѣдя здѣсь не водятся.

Рыбу весной и въ теченіе всего лѣта промышляютъ въ запорахъ; для этого загораживаютъ небольшія рѣчки, которыя впадаютъ въ Екз-еганъ; въ средину запора ставятъ морду. Въ лѣто мѣстные ипородцы засушиваютъ до 6 пуд. на семью, а зимой въ этихъ же запорахъ добываютъ до 7 пуд. мороженой рыбы,—щуки, окуня, сороги и ерша для продажи.

Р. М. Юклинз-еганз—правый притокъ р. Пима. Устье этой рѣчки ниже Екз-егана на 7 верстѣ. Здѣсь ширина р. Пима составляетъ 55 с. Ширина р. М. Юклинз-егана $3\frac{1}{2}$ саж., глубина его $\frac{1}{4}$ арш., протяженіе 40 верстѣ.

Берега р. М. Юклинз-егана окаймлены узкой опушкой березы; за опушкой тянутся на протяженіи 5 верстѣ узкіе, до 100 саж., бора,

а далѣе, до вершины рѣки идутъ болота. Лѣсъ въ борахъ чащевой, низкорослый, сосна до 4 верш. толщиною.

Отъ устья р. Б. Юклинь-егана до устья р. М. Юклинь-еганъ по р. Пиму идетъ боръ шириной до 2 верствъ. Лѣсъ на немъ чащевой, сосна до 6-7 вершковъ, строевая, низкорослая.

Юрта Григорья Васильева Кантерева расположена ниже юрты Григорія Агапьева Кантерева на 50 верствъ; она стоитъ на правой сторонѣ Пима, и на лѣвой сторонѣ М. Юклинь-егана, при устьѣ послѣдняго. Бѣлку промышляютъ вблизи отъ юртъ, на р. Пимѣ.

Рыбу,—щуку и окуня ловятъ лѣтомъ въ запорахъ, загораживая небольшие рѣчки, которыя вытекаютъ изъ озеръ; засушиваютъ въ лѣто для продажи до 4 пуд. рыбы, и зимой въ этомъ же заборѣ добываютъ для той же цѣли до 4-5 пудовъ.

Р. Вочинъ-еганъ—лѣвый притокъ р. Пима. Устье этой рѣчки ниже юрты Кантерева на 5 верствъ. Здѣсь ширина р. Пима 60 сажень. Ширина р. Вочинъ-еганъ 6 саж., глубина $\frac{1}{2}$ арш., протяженіе 60 вер.

По нижнюю сторону рѣчки расположены юрты Алексѣя Гаврилова Востокина.

Р. Вочинъ-еганъ окаймлена съ обѣихъ сторонъ отъ устья на 20 верствъ березой и сосной; далѣе изрѣдка встрѣчается кедръ и береза.

Съ правой стороны рѣчки, вверхъ отъ устья на 20 верствъ, проходитъ сосновый боръ шириной до 1 версты. Лѣсъ состоитъ изъ чащевой строевой сосны до 4 и рѣдко до 8 вершковъ.

Вверхъ по р. Пиму боръ этотъ проходитъ до устья р. Екъ-егана, имѣя ширину до 2 верствъ. Лѣсъ въ бору молоднякъ сосны до 4 вершк. и изрѣдка строевой лѣсъ, въ 8-9 вершк. Берега р. Пима невысоки и затопляются водой, исключая мѣстности у р. Вонтларъ-егана, гдѣ по нижнюю сторону устья этой рѣчки, на протяженіи 1 версты, берегъ р. Пима возвышается подлѣ самой рѣчки, имѣя въ вышину до 10 сажень.

Съ лѣвой стороны р. Вочинъ-егана боръ проходитъ отъ устья вверхъ на 20 верствъ; далѣе, до самой вершины рѣчки тянутся болота. Ширина бора составляетъ 1 версту; лѣсъ здѣсь чащевой, молоднякъ сосны до 3 вершк. и рѣдко до 7 вершковъ.

Отъ устья боръ этотъ проходитъ внизъ по р. Пиму только на 2 версты, а далѣе до р. Метлинъ-егана, съ лѣвой стороны Пима идутъ болота.

Алексѣй Гавриловъ Востокинъ бьетъ бѣлку по р. Вочинъ-егану, а иногда по р. Пиму вблизи юртъ. Рыбу онъ промышляетъ въ р. Вочинъ-еганѣ, гдѣ онъ устроилъ запоры; рыбы ловится въ годъ до 7 пудовъ; зимой въ этихъ же запорахъ онъ добываетъ до 4-5 пудовъ мохтика и щуки.

Р. Сенъ-еганъ—правый притокъ р. Пима. Устье этой рѣчки ниже р. Вочинъ-егана на 5 верствъ. Здѣсь ширина р. Пима составляетъ 60

сажень, ширина же Секъ-егана 1 саж.; глубина послѣдняго $\frac{1}{4}$ арш., а протяженіе его 15 версть.

Юрта Захарія Петрова Кантерева (Шоварь) расположена по лѣвую сторону р. Секъ-егана, на 3 версты выше устья этой рѣчки; стоитъ она въ бору. Берега р. Секъ-егана окаймлены узкою опушкой березы и сосны.

Съ лѣвой стороны этой рѣчки сосновый боръ, который, начавшись отъ р. М. Юклинь-еганъ, идетъ подлѣ Пима до устья Секъ-егана и проходитъ выше по этой рѣчкѣ на разстояніи 5 версть. Далѣе тянутся болота. Ширина бора у р. Пима равняется 2 верстамъ, а въ томъ мѣстѣ, гдѣ онъ проходитъ по краю р. Секъ-егана, она достигаетъ 1 вер. Лѣсъ здѣсь состоитъ преимущественно изъ молодняка сосны до 4 вершк. толщиною; изрѣдка онъ строевой, кондовый, до 8-9 вершк.

Съ правой стороны рѣчки вверхъ отъ устья боръ простирается на 5 версть, а далѣе до вершины рѣчки идутъ болота. Внизъ по Пиму, съ правой его стороны боръ тянется на 15 вер.; за нимъ до устья р. Пима, на протяженіи 15 версть, идетъ соръ. Ширина бора по р. Секъ-егану доходитъ до 1 версты, а по р. Пиму—до 5 версть. Лѣсъ здѣсь кондовый, строевой, молоднякъ 2-5 вершк.; изрѣдка встрѣчаются деревья и до 8 вершк.

Бѣлку въ этой мѣстности бьютъ вблизи юрты, и добываютъ ея до 20 штукъ въ зиму.

Рыбу промышляютъ мордами въ р.р. Пимѣ и Секъ-еганѣ, для чего устраиваютъ запоры. Насушиваютъ до 6 пудовъ щуки, окуня, сороги и ерша; зимой рыбы добывается до 10 пудовъ.

Р. Метлинъ-еганъ—лѣвый притокъ р. Пима. Устье этой рѣчки ниже р. Секъ-егана на 12 версть. Здѣсь ширина р. Пима 60 саж. Ширина р. Метлинъ-еганъ равна 6 саж., глубина— $\frac{1}{4}$ арш., протяженіе—40 версть.

По обоимъ берегамъ рѣчки опушку составляютъ сосновые бора. Съ правой стороны бора тянутся на протяженіи 10 версть и въ ширину до 1 версты. Лѣсъ здѣсь кондовый, строевой, до 6-9 вершковъ. Далѣе вверхъ, на протяженіи 10 версть, идутъ сосновыя гривы, на которыхъ лѣсъ чащевой,—молоднякъ сосны до 3 вершковъ. Далѣе до вершины тянутся болота.

Съ лѣвой стороны, вверхъ отъ устья на 5 вер. также идутъ болота, далѣе боръ, который тянется по рѣчкѣ на 10 вер. Въ ширину боръ достигаетъ р. Вырсынъ-егана, что составляетъ 10 версть; по этой рѣчкѣ боръ на 1 версту не доходитъ до ея устья; вверхъ онъ простирается на 10 версть. Лѣсъ въ бору строевой, кондовый, 4-6 вершк., но больше молодняка до 3 вершковъ. Далѣе по р. Вырсынъ-еганъ до самой ея вершины тянутся болота. По р. Метлинъ-еганъ ни рыбнаго ни звѣринаго промысла не существуетъ.

Р. Вырсынъ-еганъ—лѣвый притокъ Пима. Устье этой рѣчки ниже р. Метлинъ-егана на 35 версть. Здѣсь ширина Пима 60 саж., а

ширина р. Вырсынъ-егана 2 сажени; глубина его достигаетъ $\frac{1}{2}$ арш., а общее протяженіе—15 верстъ. Отъ р. Вырсынъ-егана до устья р. Пима 18 верстъ.

По верхнюю сторону устья находится лѣтняя юрта Кантерева (Александра Алексѣева).

Р. Вырсынъ-еганъ окаймлена съ обѣихъ сторонъ неширокою, въ 30 саж., опушкой молодняка березы. За опушкой по обѣ стороны рѣки проходитъ отъ устья до вершины корь. Съ правой стороны рѣки корь имѣетъ въ ширину 1 вер.; за нимъ идетъ борь, который проходитъ отъ р. Метлинъ-егана. Съ лѣвой стороны корь имѣетъ ту же ширину; за нимъ тянутся небольшіе сосновые острова, которые проходятъ подлѣ самой рѣчки въ 5 вер. отъ ея устья. Далѣе до вершины простирается болото.

Ниже устья, по лѣвую сторону р. Пима, на протяженіи 10 верстъ идутъ небольшія сосновыя гривы, состоящія изъ чащего молодняка до 3 вершковъ. Далѣе, по р. Пиму до устья, на протяженіи 5 верстъ идетъ сорь.

Инородцы для промысла бѣлки ходятъ въ верховья Пима.

Рыбу они промышляютъ лѣтомъ неводомъ на р. Пимѣ, засушивая въ лѣто до 15 пудовъ язя и щуки, а зимой добываютъ до 20 пудовъ ея на р. Вырсынъ-еганѣ, для чего запираютъ маленькія рѣчки и саймы.

Утокъ они добываютъ перевѣсомъ до 100 шт. въ весну.

Ввиду административнаго и экономическаго тяготѣнія населенія рѣчекъ Нимчимкиной, Вынка-еганъ и Вачъ-еганъ къ Пиму, я счелъ болѣе удобнымъ описаніе этихъ рѣчекъ съ расположенными по нимъ населенными пунктами помѣстить непосредственно за описаніемъ бассейна р. Пима.

Устье *р. Нимчимкиной* лежитъ на протокѣ Митрохиной, противъ деревни Пилюгиной. Ширина этой рѣчки 10 саж., глубина—1 арш., протяженіе—40 верстъ.

Противъ устья рѣчки, на лѣвомъ берегу протоки Митрохиной, въ бору, расположена юрта Владимира Васильева Нимчимкина. Борь этотъ имѣетъ въ длину 1 версту и въ ширину $\frac{1}{2}$ версты. Лѣсъ на немъ кондовый, строевой, до 8 вершковъ.

Берега р. Нимчимкиной окаймлены неширокою, до 50 саж., опушкою сосны и березы. Съ правой стороны за опушкой на протяженіи 5 верстъ, до р. Куломъ-егана (притока р. Нимчимкиной) идутъ боровыя гривы, шириною до 100 саж., состоящія изъ кондовой строевой сосны до 6 вершковъ. Съ лѣвой стороны, вверхъ отъ устья на 2 вер. лежатъ болота; далѣе на 2 версты идетъ борь, шириною до 1 версты. Лѣсъ въ этомъ бору—кондовая строевая сосна до 6 вершк.; наконецъ, до вершины по обѣ стороны рѣчки опять тянутся болота.

Юрта Рынкова (Вас. Степанова) расположена въ вершинѣ р. Нимчимкиной, на лѣвомъ ея берегу, на болотѣ.

Юрта Герасима Рыкова находится въ 20 верстахъ отъ устья р. Куломъ-егана; расположена она на лѣвомъ его берегу, тоже на болотѣ.

Далѣе вершина р. Куломъ-егана проходитъ еще на 10 вер. Ширина этой рѣчки 5 саж., глубина—1 арш., протяженіе—30 версть.

Бѣлку промыслять нѣкоторые ѣздятъ въ вершину р. Пима, напр., Герасимъ и Вас. Степ. Рыковы, а не имѣющіе оленей промысляютъ ее у этой рѣчки, гдѣ добываютъ до 20 шт. въ зиму; тогда какъ владѣющіе оленями бьютъ въ зиму до 40 шт. Рыбу промысляютъ въ Нимчимкиной и ея притокахъ, запирая небольшія рѣчки. Насушиваютъ до 5 пуд. на семью, а въ зимнее время рыба идетъ лишь для себя. Водится здѣсь щука, окунь и ершь.

Р. Вынка-еганъ впадаетъ въ рѣку Обь съ правой ея стороны. Устье этой рѣчки лежитъ немного выше верхняго устья протоки Тундриной. Ширина р. Вынка-еганъ равна 6 саж., глубина— $\frac{1}{4}$ арш., протяженіе—40 верстамъ.

Юрта Василя Кондр. Рыкова выше устья на 5 версть; расположена она на правомъ берегу р. Вынка-еганъ, въ бору. Этотъ боръ проходитъ вверхъ по рѣчкѣ на 10 вер.; далѣе, до самой вершины лежатъ болота. Съ лѣвой стороны рѣчки боръ простирается также на 10 версть; далѣе опять начинаются болота. Ширина боровъ по обѣ стороны рѣчки доходитъ до 300 саж.; лѣсъ въ нихъ чащевой, низкорослый, сосна до 4 вершк.

Юрта Рыкова (Григорія Егорова) выше предыдущей юрты по теченію на 30 версть; расположена она на болотѣ, на лѣвой сторонѣ рѣчки Куломъ-еганъ, въ 5 верстахъ отъ нея.

Инородцы, проживающіе на р. Вынка-еганъ, промысляютъ бѣлку во владѣніяхъ своихъ родственниковъ и болѣе всего по р. Тромъ-Югану у Мих. Камчина, гдѣ они добываютъ до 80 штукъ на человѣка. Рыбу промысляютъ неводомъ и мордами въ рѣчкѣ и по Оби. Во время убыли воды небольшія рѣчки, составляющія притоки р. Вынка-еганъ, запираютъ, и въ лѣто засушиваютъ рыбы до 10 пуд. на семью. Въ зимнее время добываютъ неводомъ и мордами въ урьяхъ для продажи по 10 пуд. Въ рѣчкѣ встрѣчается щука, окунь, мохтикъ и ершь.

Инородцы ю. Рыкова (что на р. Вынка-еганъ), ходятъ промыслять бѣлку въ вершину р. Пима, гдѣ добываютъ ея до 80 шт. на промышленника. Рыбу промысляютъ мордами по р. Вынка-еганъ, для чего запираютъ урьи и рѣчки; въ лѣто засушиваютъ до 8 пудовъ на семью, а зимой добываютъ для проджи до 10 пуд. щуки, окуня, сороги и ерша.

Р. Вачъ-еганъ. Устье р. Вачъ-егана расположено въ сору, на протокѣ Тундринской, выше нижняго устья послѣдней на 10 версть. Ширина этой рѣчки 4 саж., глубина— $\frac{1}{4}$ арш., протяженіе—25 версть; начало свое она беретъ изъ болота.

Р. Вачъ-еганъ окаймлена съ обѣихъ сторонъ неширокой, въ 20 саж., опушкой сосны и березы; за опушкой идутъ по обѣ стороны бора. Съ

правой стороны отъ устья боръ, достигающій ширины одной версты, проходить до вершины. Лѣсъ въ немъ кондовой, строевой, молоднякъ въ 3 вершк., рѣдко до 8 вершк. Съ лѣвой стороны отъ устья боръ также проходить до вершины и имѣеть ту же ширину и тѣ же качества; онъ кондовой, строевой, молоднякъ сосны до 3 вершк., рѣдко до 8 вершк.

Юрта Александра Павлова Каюкова расположена на р. Вачъ-еганѣ, въ 20 верстахъ отъ ея устья, на правой сторонѣ, въ бору. Лѣтняя его юрта находится на р. Пимѣ, на лѣвомъ ея берегу, при устьѣ Вырсъ-егана.

Кромѣ того, на р. Вачъ-еганѣ переселился съ р. Вырсъ-егана инородецъ Александръ Агапьевъ Кантеровъ, который здѣсь живетъ уже другой годъ. Въ этомъ мѣстѣ онъ проводитъ только зимнее время. Юрта его находится выше, по рѣчкѣ, на лѣвомъ берегу ея, въ 15 вер. отъ устья.

Иностранцы, проживающіе по р. Вачъ-еганѣ, промышляютъ бѣлку вблизи юртъ, по этой рѣчкѣ и по Пиму, добывая въ зиму до 100 шт. ея. Лисицу бьютъ по 1 шт., выдры, росомахи и медвѣдя не промышляютъ. Слопцовъ они имѣютъ до 30 штукъ и добываютъ ими въ осень до 30 тетеревовъ. Ягодъ они не собираютъ.

Рыбу они промышляютъ въ рѣчкѣ и въ ея притокахъ при помощи запоровъ; добываютъ до 10 пуд. (сушеная рыба), а въ зимнее время— до 30 пуд. щуки и окуня.

Александръ Каюковъ имѣеть 15 оленей, собаку, неводъ въ 50 саж., 7 мордъ, 5 сѣтей и 1 перевѣсъ.

Г л а в а VI.

Рѣка Ляминъ.

Экспедиція для обслѣдованія р. Лямина.—Общій обзоръ р. Лямина.—Берега, прилежающіе матернки и лѣса.—Рыбныя богатства.—Краткое описаніе лѣсонасажденій ляминскаго материка.

Для обслѣдованія рѣки Лямина мною въ 1901 году была снаряжена экспедиція, состоявшая изъ двухъ лѣсныхъ объѣздчиковъ и трехъ рабочихъ-гребцовъ. Объѣздчикамъ было поручено проникнуть вверхъ по Лямину, на сколько это представится возможнымъ.

Экспедиція двигалась вверхъ по Лямину 9½ сутокъ, съ 16 по 25 мая, имѣя въ пути 9 почевокъ. На десятыя сутки, пройдя отъ послѣдней ночевки вверхъ по Лямину верстъ 7, экспедиція достигла слиянія двухъ вершинъ его. Здѣсь ширина Лямина равна 15 саж. Отсюда двинулись по лѣвой, восточной вершинѣ, ширина которой 6 саж. Но, пройдя версты двѣ, встрѣтили подводныя карчи; теченіе было настолько быстрое, что подниматься вверхъ по рѣчкѣ приходилось съ большимъ усиленіемъ; поэтому пришлось спуститься назадъ и идти вверхъ по западной вершинѣ, ширина которой тоже 6 саж. Пройдя по ней 6 верстъ, опять достигли слиянія двухъ притоковъ. Пошли по лѣвому, восточному. Черезъ три версты оказались громадныя *лѣсные заломы*, которые тянулись, какъ

это было видно съ высоты дерева, на протяженіи, по крайней мѣрѣ, 2 версть. Спустившись обратно, стали подниматься по правому, западному притоку. Здѣсь, пройдя около 5 версть, снова встрѣтили громадныя лѣсные заломы, и съ этого мѣста рѣшили возвратиться назадъ. Судя по ширинѣ, глубинѣ и быстротѣ теченія, первую, восточную вершину слѣдуетъ считать главною рѣкою и можно предположить, что далѣе ея теченіе простирается не свыше 30 версть.

Рѣка Ляминъ, протекая сначала съ сѣвера на югъ до рыбопромышленнаго заведенія Горшкова у Селіаровскаго поворота (200 вер.), затѣмъ течетъ на юго-востокъ до Чимкинской дороги (70 вер.), далѣе—на востокъ до Каменнаго урья (50 вер.) и, наконецъ,—на югъ, до устья (30 вер.), а всего—на протяженіи 350 версть. Р. Ляминъ впадаетъ въ Обь ниже с. Тундринскаго на 15 версть, т. е. на 8 версть ниже устья р. Пима, образуя при устьѣ громадный соръ, въ 15 версть длиною и въ 8 версть шириною. Соръ этотъ въ большую воду, соединяясь съ нимскимъ соромъ, представляетъ громадное водное пространство, простирающееся на сѣверъ до Ляминскаго материка, т. е. на 25-30 версть. Весною ширина р. Лямина въ низовьѣ, выше сора 80 саж., у Чимкинской дороги—50 саж., у рыбопромышленнаго заведенія Горшкова—35 сажень, при глубинѣ не менѣе 6 сажень; наконецъ, ниже сліянія первыхъ вершинъ, какъ уже указано, ширина ея равна 15 саж. Весною наибольшая глубина рѣки 7 саж., а наименьшая, на переборахъ—до 3 сажень. Подъемъ воды весною бываетъ до 3 саж. Осенью на переборахъ глубина Лямина не болѣе аршина.

Русло этой рѣки на всемъ ея протяженіи песчаное; камня нѣтъ совершенно; берега рѣки возвышаются надъ водою отъ 1 до 2 арш. Эти яры чередуются по обѣимъ сторонамъ рѣки съ песками. Теченіе Лямина весьма быстрое, быстрѣе теченія рѣкъ Ваха и Назыма. Фарватеръ рѣки чистый, такъ что она въ большую воду доступна для движенія пароходовъ на протяженіи отъ устья до сліянія вершинъ, гдѣ ширина рѣки не менѣе 15 сажень.

Хотя Ляминъ не имѣетъ притоковъ, но зато у него много урьевъ,—рѣчныхъ заливовъ, достигающихъ въ ширину до 50 саж., а протяженіемъ до 10 версть. Такихъ урьевъ по нему 26. Кромѣ того, сѣвернѣе рѣки Лямина на 5 версть находится протока, нижнее устье которой лежитъ ниже Чимкинской дороги на 3 версты, а верхнее—на 23 версты выше ея; протяженіе этой протоки 26 вер. По Лямину нѣтъ ни соровъ, ни луговъ, исключая самага низовья.

На всемъ протяженіи теченія Лямина съ правой его стороны проходитъ возвышенный материкъ, въ разстояніи отъ рѣки отъ 1 до 3 вер. Въ 20 слишкомъ пунктахъ материкъ этотъ касается самой рѣки. Отъ Селіаровскаго поворота вверхъ, на протяженіи около 8 вер., онъ идетъ подлѣ рѣки осыпнымъ яромъ. Затѣмъ, удаляясь отъ берега на нѣкоторое

разстояніе, онъ снова проходитъ подлѣ рѣки на протяженіи 3 верстѣ. Высота этого материка колеблется между 8 и 20 саж., ширина—между 4 и 7 верстами. Правобережный материкъ, начинаясь на 20 вер. выше устья рѣки, тянется до самой ея вершины, на протяженіи по прямому направленію до 200 верстѣ. Если принять въ среднемъ его ширину въ 4 версты, то получимъ площадь въ 800 кв. верстѣ, или 80.000 десятинѣ. Южная сторона материка—пологая, сѣверная же—съ крутымъ спускомъ въ сторону рѣки. Поверхность его волниста и перерѣзана логами. Весь этотъ материкъ сплошь покрытъ хвойнымъ лѣсомъ; въ частности преобладаетъ приспѣвающая строевая сосна, 4-5 вершк. толщиною; встрѣчается, впрочемъ, и спѣлая, 6-8 и до 12 вершк. Въ молоднякахъ преобладаетъ сосна съ примѣсью березы. Есть также и мѣшанный лѣсъ, съ преобладаніемъ кедра и съ примѣсью сосны, ели и березы, 5-8 и до 12 вершк.

Мѣстность между рѣкою и материкомъ поката къ рѣкѣ; ближайшая къ послѣдней часть ея составляетъ рѣчную долину, подверженную въ половодье затопленію.

Съ лѣвой стороны Лямина, подлѣ самой рѣки, идетъ невысокій, не болѣе чѣмъ на 2 аршина превышающій весенній уровень воды, материкъ, шириною отъ 3 до 5 верстѣ. На немъ встрѣчаются озера, какъ единично, такъ мѣстами и группами, по нѣскольку озеръ въ близкомъ другъ отъ друга разстояніи.

По словамъ самоѣдовъ, по лѣвую сторону рѣки Лямина, т. е. на вышеупомянутомъ материкѣ, въ опушкѣ рѣки, на прибрежныхъ гривахъ и по урьямъ, лѣсъ исключительно сосновый, спѣлый и годный для построекъ; встрѣчаются и отдѣльныя гривы сосновыхъ молодняковъ.

За этимъ материкомъ вглубь идутъ болота,—сначала лѣсныя, покрытыя низкорослой дровяной сосной до 3-4 вер. толщиною, а далѣе—чистыя.

По рѣкѣ Лямину постоянныхъ жилыхъ мѣстъ не оказалось. Экспедиція за все время своего слѣдованія въ оба пути не встрѣтила ни одного человѣка. Изрѣдка только встрѣчались мѣста лѣтнихъ остановокъ кочевыхъ самоѣдовъ, т. е. копусовидные остовы чумовъ и амбары на двухаршинныхъ стойкахъ, покрытые берестой. Въ амбарахъ оказывались сѣти, луки, канканы, чайная посуда, котлы, *кужни*, лукошки, а подъ амбарами—небольшія лодки-однодеревки. Кромѣ того, въ нижнемъ теченіи Лямина, отъ устья до Чимкинской дороги, расположены 4 бревенчатыя избушки проживавшаго здѣсь ранѣе пимскаго остяка Павла Каюкова. Избушки эти 6 арш. кругомъ, съ поломъ, потолкомъ и *чуваломъ*; при нихъ амбары на стойкахъ и сараи изъ плетня, покрытые берестой.

Рыбныя богатства этой рѣки эксплуатируются слабо; промыселъ рыбы въ Ляминскомъ сору производится крестьянами ближайшей деревни Кушниковой, имѣющими тамъ свою промысловую избушку. Выше этого крестьянинъ Замятинъ производитъ лѣтомъ неводной ловъ въ урьяхъ. Противъ Чимкинской дороги въ ляминскихъ урьяхъ неводной ловъ

132
 зимою производится крестьянами кушниковскими и чимкинскими. Болѣе серьезное значеніе имѣеть промысль, производимый крестьянами села Селіаровскаго. Дѣло въ томъ, что ляминскіе самоѣды ежегодно зимою выѣзжаютъ на Обь въ с. Селіарово; такъ же поступаютъ и дальніе самоѣды, которые направляются въ с. Селіарово съ верховьевъ р. Надыма и отъ Божьяго озера; этимъ и объясняется существованіе здѣсь проѣзжей дороги и благодаря этому селіаровскіе крестьяне имѣютъ возможность безъ особаго затрудненія проѣзжать на Ляминь, въ урьяхъ котораго они производятъ неводной ловъ и ставятъ морды. Одинъ изъ селіаровскихъ крестьянъ, Горшковъ производитъ промысль въ болѣе или менѣе широкихъ размѣрахъ: въ концѣ августа въ небольшой лодкѣ при 4 рабочихъ, онъ отправляется на рѣку Ляминь къ своему промысловому заведенію и тамъ неводитъ въ урьяхъ до полного рѣкостава; добытую рыбу онъ сажаетъ въ сады, а послѣ рѣкостава начинаетъ подледную неводьбу; въ это же время онъ ставитъ и морды; за все время Горшковъ добываетъ 500-600 пудовъ рыбы; половина этого количества составляетъ чебакъ въ $\frac{1}{4}$ аршина длиной, а другую половину—язь, щука, и окунь. Въ общемъ, по рѣкѣ Лямину попадается, главнымъ образомъ, язь, щука, окунь, сорога и ершъ.

КРАТКОЕ ОПИСАНІЕ ЛѢСОНАСАЖДЕНІЙ ЛЯМИНСКАГО МАТЕРИКА.

Отъ устья до материка сорь	на 20 вер.
Березнякъ 2-3 вершковъ	на 2 вер.
Мѣшаный дровяной лѣсъ,—кедръ, ель и береза 4 верш.	на 7 вер.
Березнякъ 2-3 вершковъ	на 4 вер.
Кедръ, ель и береза 3-4 вершковъ	на 6 вер.
Мѣшаный строевой лѣсъ,—кедръ, сосна, ель и береза 5-8 и до 12 вершковъ	на 40 вер.
Строевой молоднякъ сосны и березы 2-4 вершковъ	на 13 вер.
Мѣшаный строевой лѣсъ до 8 вершковъ,—сосны 0,5, кедра 0,3, ели 0,2	на 13 вер.
Сосна строевая и кедръ 4-8 вершковъ	на 16 вер.
Молоднякъ березы и сосны 2-3 вершковъ	на 9 вер.
Сосна строевая 3-6 вершковъ	на 20 вер.
Молоднякъ березы съ примѣсью ($\frac{1}{8}$ общаго количества) сосны 2-3 вершк. Въ молоднякѣ попадаютъ единич- ныя кедровыя деревья, уцѣлѣвшія отъ пожара	на 12 вер.
Сосна строевая отъ 4 до 6 вершковъ	на 8 вер.
Мѣшаный лѣсъ,—сосны 0,4, березы 0,4, кедра 0,2, толщи- ною 4-5 вершковъ	на 24 вер.
Молоднякъ сосны и березы 3-5 вершковъ	на 18 вер.
Наконецъ, до вершины—сосна и береза 4-6 вершковъ	на 19 вер.

Часть II.

Лѣвая сторона Оби на пространствѣ отъ Нарымской границы до устья р. Иртыша.

Эта часть описанія распадается на четыре главы; въ первой главѣ, какъ и въ первой части настоящаго труда, изложено описаніе границъ обской долины и прилегающаго материка, а также описаніе протоковъ, рѣчекъ и лѣсовъ; остальные три главы посвящены описанію бассейновъ трехъ значительныхъ обскихъ притоковъ.

Г л а в а I.

Приобской лѣвобережный материкъ и впадающіе слѣва въ р. Обь притоки.

Первая глава, въ свою очередь, распадается на четыре отдѣла, соотвѣтственно географическимъ районамъ, отдѣляющимся другъ отъ друга интервалами значительныхъ рѣчныхъ долинъ.

1. Отъ Нарымской границы до протоки Панковскій-пасоль.

Граница рѣчной долины и материка, лѣса.—Рѣчка Лымчина.—Протока Лымчина.—Протока Панина.—Рѣчка Панина. Протока Калымскій-пасоль и Панковскій-пасоль.—Рѣчка Калымскій-егань.—Рѣчка Высь-егань.—Рѣчка Кылосъ-егань.—Рѣчка Панковская. Рѣчка Мишкинъ-егань.

Отъ нарымской границы материкъ проходитъ внизъ верстахъ въ 5 отъ Оби, но на 5 верствъ выше Прохоркиныхъ юртъ онъ подходитъ къ самой Оби и идетъ по ея берегу на протяженіи 13 верствъ. На 8 верствъ ниже юртъ Прохоркиныхъ материкъ снова удаляется отъ Оби, но не болѣе, какъ на 1 версту. Противъ юртъ и устья рѣчки Лымчиной онъ идетъ въ разстояніи до 2 верствъ отъ Оби. Здѣсь границу материка составляетъ протока Лымчина. При нижнемъ устьѣ этой протоки находится соръ, протянувшійся вглубь материка до 5 верствъ. Далѣе материкъ тянется по протокѣ Паниной на 15 верствъ, до луки; отъ этой послѣдней материкъ идетъ на полдень на протяженіи 5 верствъ; затѣмъ, онъ уклоняется на западъ къ Панковскому-пасолу, къ которому подходитъ выше р. Калымскаго-егана на 5 верствъ. Протоки Калымскій и Панковскій пасолы почти на всемъ своемъ протяженіи до нижняго устья составляютъ границу материка, удаляясь отъ него не болѣе, чѣмъ на одну версту. При устьяхъ впадающихъ въ пасолы рѣчекъ, а также прибли-

зительно противъ юртъ Мегипугольскихъ и Вачпугольскихъ, они подходятъ къ самому материку.

Первой въ этомъ районѣ рѣчкой является *рѣчка Лымчина*. Устье ея находится съ лѣвой стороны Оби, на двѣ версты ниже юртъ Лымчиныхъ. Ширина р. Лымчиной 10, а глубина ея 6 саж., протяженіе по ней водою равно 40 вер. Начало свое эта рѣчка беретъ изъ болота.

Съ правой стороны рѣчки, на протяженіи въ длину 8, а въ ширину 5 вер., раскинуть лѣсъ, кедровый, дровяной, чащевой, до 6 вершковъ толщиною. Затѣмъ, до вершины по бывшей гарѣ опушкою идетъ 20-лѣтній березнякъ; дальше, за 5 верстной опушкой дровяного лѣса, до Нарымской границы идетъ на 8 верствъ въ ширину мѣшанный хвойный лѣсъ, изъ котораго кедра 0,5, сосны 0,3, ели 0,1 и пихты 0,1. Строевого лѣса не болѣе $\frac{1}{3}$ всего количества (0,1—по 8-10, 0,3—по 6-8 и 0,6—тоньше 6 вершк.). Чистый стволъ у деревьевъ до 9 арш., по на строевой материалъ онъ годенъ и до 12. Почва здѣсь суглинистая. За лѣсомъ до южной границы тянется болото.

Съ лѣвой стороны, отъ р. Лымчиной до Калымскаго-егана, въ ширину на 15 вер., идетъ бывшая гарь, а по ней 20-лѣтній березнякъ; вверхъ по рѣчкѣ тянется неширокая опушка.

Протока Лымчина. Верхнее ея устье находится на Оби, вмѣстѣ съ устьемъ рѣчки Лымчиной, а нижнее—на протокѣ Паниной, въ сору. Ниже ея верхняго устья на 4 версты, въ этомъ же сору невдалекѣ находится и устье р. Паниной.

Протока Панина протекаетъ по лѣвой сторонѣ Оби. Верхнее ея устье расположено на 3 версты ниже ю. Верхне-Паниныхъ, а нижнее на 1 вер. ниже Акасомскихъ юртъ. Протяженіе ея около 90 вер. Наибольшее разстояніе между Обью и этой протокой около 25 вер. Ширина протоки 300 и глубина 5-7 саж. Въ большую воду по ней могутъ ходить пароходы, къ осени же протока мѣстами сильно мелѣетъ.

Рѣчка Панина. Устье этой рѣчки находится въ сору, съ лѣвой стороны протоки Паниной и на 5 верствъ ниже устья ея. Ширина рѣчки составляетъ 15, глубина 4 саж., а протяженіе 50 верствъ; осенью она пересыхаетъ. Начало свое р. Панина беретъ изъ болота.

По обѣимъ сторонамъ р. Паниной, на востокъ до р. Лымчиной и на западъ до р. Калымскаго-егана, а вглубь на 15 верствъ проходить 20-лѣтній березнякъ (по бывшей гарѣ). Здѣсь же встрѣчаются небольшія гривы, до 1 вер. въ длину и 100 саж. въ ширину; на нихъ уцѣлѣлъ еще сырой кедръ. Далѣе до вершины рѣчка окаймлена неширокою лѣсною опушкою.

Протока Калымскій-пасолъ съ Шанкѣвскимъ-пасоломъ. Верхнее устье Калымскаго-пасола на 50 верствъ ниже верхняго устья протоки Паниной и находится приблизительно противъ юртъ Калымскихъ; нижнее устье его на той же протокѣ Паниной, выше ея нижняго

устья на 35 вер., приблизительно противъ ю. Ергакиныхъ. Верхнее устье Панковского-пасола находится на 10 вер. ниже нижняго устья Калымскаго, а нижнее противъ юртъ Панковыхъ, на протокѣ Панковой. Ширина пасола 30-40 и глубина 4-6 саж.; къ осени онъ мѣстами мелѣетъ и даже пересыхаетъ. Протяженіе Калымскаго-пасола 55 и Панковского 75 вер. Наибольшее разстояніе между Обью и этими протоками около 30 верстъ.

Въ Калымскій-пасолъ впадаетъ съ лѣвой стороны пять рѣчекъ: Калымскій-еганъ—въ 15 вер. отъ устья, противъ юртъ Калымскимъ; Высь-еганъ—въ 20 вер. отъ Калымскаго-егана, противъ ю. В. Вартовскихъ; Кылось-еганъ—въ 25 вер. отъ Высь-егана, противъ села В. Лумпокольскаго; Илле-Яхъ-Паиковская—въ 50 вер. отъ Кылось-егана, противъ ю. Тройгородскихъ, и Мишкинъ-еганъ—въ 5 вер. отъ Илле-Яха, а отъ нижняго устья протоки—въ 15 верстахъ.

Пространство, заключенное между Обью и протоками Папиной и Панковскимъ-пасоломъ, составляетъ часть Обской долины и состоитъ изъ соровъ и луговъ. Хвойныхъ лѣсовъ здѣсь совсѣмъ нѣтъ, а изъ лиственныхъ встрѣчается только осина да тальникъ.

Рѣчка Калымекій-еганъ. Устье этой рѣчки находится въ сору (соръ шириною въ версту и длиною по рѣчкѣ въ 6 вер.), съ лѣвой стороны Калымскаго-пасола, на 15 вер. ниже устья пасола, приблизительно, противъ юртъ Калымскихъ. Ширина рѣчки 30, глубина 4 саж., протяженіе 40 верстъ; осенью она пересыхаетъ.

По правой сторонѣ рѣчки—гарь; на ней 20-лѣтній березнякъ, въ которомъ изрѣдка попадаются и кедровые *маяки*. Березнякъ простирается вдоль Оби до р. Лымчиной, а вглубь—версть на 15; за нимъ, вплоть до южной границы, лежитъ болото, по которому разбросаны небольшіе, менѣе версты, острова сырого кедроваго лѣса. Лѣсъ чащевой, въ 5-6 верш. толщиной. Съ лѣвой стороны тянется полоса сырого кедровника. Проходя черезъ рѣчки Высь-еганъ и Кылось-еганъ, лѣсъ спускается ниже послѣдняго на 2 вер.; ширина его здѣсь 8 верстъ. Изъ всей площади строеваго лѣса не болѣе $\frac{1}{4}$ всего количества (0,3—въ 6-8 вершк. и 0,7—тоньше 6 верш.). Чистый стволъ деревьевъ до 9 арш., а на строевой матеріалъ онъ годенъ и до 12. Почва здѣсь суглинистая. За полозой лѣса расположено болото, которое начинается отъ Калымскаго-егана и, пролегая черезъ вершины Высь-егана и Кылось-егана, кончается ниже послѣдняго на 2 вер. Ширина болота до 8 верстъ.

За болотомъ снова начинается кедровый сырой лѣсъ на протяженіи отъ Калымскаго-егана до мѣстности, находящейся на 2 версты ниже Кылось-егана; ширина этого лѣса отъ 5 до 15 вер. Строеваго здѣсь не болѣе $\frac{1}{4}$ всего количества (0,1—въ 8, 0,4—въ 6-7 вершковъ и 0,5—тоньше 6 верш.). Чистый стволъ достигаетъ 9 арш., а на строевой матеріалъ онъ годенъ и до 12. По Калымскому-егану взяты два кедровыхъ модельныхъ дерева въ 6 и въ $8\frac{3}{4}$ верш.

Рѣчка Высь-еганъ. Устье этой рѣчки находится съ лѣвой стороны Калымскаго-пасола, на 20 вер. ниже р. Калымскаго-егана, приблизительно противъ ю. В. Вартовскихъ. Протяженіе ея 25 вер., ширина 15 и глубина 4 саж.; осенью рѣчка пересыхаетъ. Начало свое р. Высь-еганъ беретъ изъ болота. По обѣимъ сторонамъ р. идетъ кедровый сырой лѣсъ, изъ котораго строевого около половины всего количества (0,1—въ 11 вершковъ, 0,2—въ 8-10, 0,3—въ 6-7 и 0,4—тоньше 6 вер.). Чистый стволъ доходитъ до 9 арш., а на строевой матеріалъ онъ годенъ и до 12. Почва въ этой мѣстности суглинистая. Здѣсь взяты два кедровыхъ модельныхъ дерева въ 6 и въ 11 вершковъ.

Въ Панковскій-пасоль впадаютъ съ лѣвой стороны слѣдующія рѣчки.

Кылось-еганъ. Устье этой рѣчки находится съ лѣвой стороны Панковскаго-пасола, на 25 вер. ниже Высь-егана, приблизительно противъ с. В. Лумпокольскаго. Ширина ея 8 и глубина 3 саж. при протяженіи въ 10 вер. Начало свое она беретъ изъ болота. По Кылось-егану лѣсъ мѣшано-хвойный, чащевой дровяной. Кедровъ здѣсь 0,6, ели 0,3 и пихты 0,1. Толщина деревьевъ до 11 верш. Затѣмъ внизъ, до мѣстности противъ юртъ Акасомскихъ, на протяженіи по пасолу 8 и вглубь, на югъ, 10 верствъ стоитъ 25 лѣтній березнякъ (по старой гарѣ); изрѣдка встрѣчается и 2-3 вершковый кедръ.

Между прочимъ, слѣдуетъ замѣтить, что къ южной сторонѣ этой старой гарѣ примыкаетъ болото, которое пересѣкается вершинами р.р. Высь-егана и Кылось-егана. Западнѣе его находится сырой кедровый лѣсъ, указанный выше при описаніи р. Калымскаго-егана; наконецъ, западнѣе за лѣсомъ лежитъ болото, которое подходитъ къ правой сторонѣ Илле-Яха.

Внизъ по пасолу, на протяженіи 15-20 и вглубь 10-12 верствъ, стоитъ мѣшанный хвойный лѣсъ, а за нимъ до устья Илле-Яха идетъ свѣжая гарь, протяженіемъ по пасолу на 8 и вглубь, по Илле-Яху, на 10 верствъ. Хвойный лѣсъ огибаетъ эту гарь съ юга узкою полосой, проходитъ до р. Илле-Яха и окаймляетъ ее съ правой стороны, до самой вершины неширокою, до 1 версты, опушкой. Кедровъ здѣсь 0,7, ели и пихты 0,3; строевого лѣса не болѣе $\frac{1}{4}$ всего количества (0,1—въ 8-12, 0,3—въ 6-8 вершковъ и 0,6—тоньше 6 верш.). Чистый стволъ деревьевъ до 9 арш., но на строевой матеріалъ они годны и до 12 арш. Почва состоитъ изъ суглинка.

Къ вышеописанному участку мѣшаного хвойнаго лѣса съ правой стороны отъ р. Илле-Яха на всемъ ея протяженіи вверхъ, т. е. съ сѣвера на югъ, примыкаетъ къ опушкѣ съ востока, болото, шириною отъ 10 до 20 верствъ. На немъ, на разстояніи 20 верствъ къ югу отъ его начала, расположенъ участокъ 20 лѣтняго березняка (по старой гарѣ), протяженіемъ съ сѣвера на югъ въ 15, а съ запада на востокъ въ 10 верствъ. Этотъ участокъ на западѣ подходитъ на протяженіи 3 верствъ,

къ р. Илле-Яхъ, а на востокъ соединяется съ сырымъ кедровымъ лѣсомъ, проходящимъ отъ Калымскаго-егана.

Илле-Яхъ-Панковская. Устье этой рѣчки находится съ лѣвой стороны Панковскаго-пасола, на 50 вер. ниже р. Кылось-егана, приблизительно противъ ю. Тройгородскихъ; оно на 20 вер. выше нижняго устья пасола и имѣетъ въ ширину 30, въ глубину 6 саж. и въ длину 90 верстъ. Панковская р. принимаетъ въ себя слѣва четыре притока: Колыеганъ—въ 35 верст. отъ устья; Явъ-еганъ—въ 12 вер. отъ Колыегана; Юганъ-еганъ—въ 20 вер. отъ Явъ-егана и Санъ-Сесъ-еганъ—въ 30 вер. отъ Юганъ-егана; кромѣ того въ нее втекаетъ справа Онъ-Чехъ-еганъ, въ 3 верстахъ отъ Санъ-Сесъ-егана. Протяженіе послѣдняго до 15 вер., а ширина около 3 саж.; осенью онъ пересыхаетъ. По сообщенію мѣстныхъ жителей, лѣсъ по этимъ притокамъ хорошій—чистый кедръ отъ 8 верш. и выше, приблизительно третья часть котораго годна на строевой матеріалъ.

По лѣвой сторонѣ р. Панковской, вверхъ верстъ на 5 и внизъ по пасолу къ Мишкину-егану и ниже его на 2 версты, по бывшей гари, стоитъ 25-лѣтній березнякъ. Затѣмъ южиѣ отъ площади березняка находится островъ сырого лѣса, верстъ на 15 въ длину и ширину, пересѣкаемый Мишкинымъ-еганомъ. Отсюда почти до вершины такой же лѣсъ окаймляетъ рѣчку узкою полосой, не шире полуверсты. Лѣсъ состоитъ изъ чистаго кедра, строевого—до половины всего количества (0,1—въ 12 вершковъ, 0,2—въ 8-11, 0,3—въ 6-7 и 0,4—тоньше 6 верш.). Чистый стволъ достигаетъ 9 арш., а на строевой матеріалъ онъ годенъ до 12 арш. Почва здѣсь суглинистая. Покровъ почвы состоитъ изъ зеленого мха, брусничника, черничника, а на болотѣ—изъ морошки и клюквы. Внутри лѣса встрѣчаются иногда увалы, покрытые бѣлымъ мхомъ. По рѣчкѣ Панковской взяты два кедровыхъ модельныхъ дерева въ 6 и въ 11½ верш. За лѣсомъ начинается болото и тянется на западъ до Ларинскаго материка, а на сѣверъ—до Александровскаго и до вершины Мишкина-егана.

По рѣчкѣ Илле-Яхъ въ 20 вер. отъ устья нагроможденъ лѣсной заломъ. Отъ с. Александра до Илле-Яха въ большую воду верстъ 30, осенью же до устья рѣчки Илле-Яхъ по пасолу 1½ дня пути водою.

Мишкинъ-еганъ. Устье этой рѣчки находится съ лѣвой стороны Панковскаго-пасола, на 5 верстъ ниже р. Панковской и выше нижняго устья пасола на 15 верстъ. Ширина ея равна 30 и глубина 4 саж., а протяженіе водою 20 верстамъ; осенью рѣчка эта пересыхаетъ.

Лѣсъ по этой рѣчкѣ, какъ указано въ описаніи р. Панковской, съ устья—15-лѣтній березнякъ, а выше спѣлый кедровникъ по бывшей гари. Почва здѣсь песчаная, покровъ ея состоитъ по краямъ изъ бѣлаго мха, внутри изъ зеленого мха и брусничника, а на болотахъ—изъ морошки и клюквы. Въ большую воду изъ этой рѣчки плаваютъ въ Александрово дрова, которые заготовляютъ здѣсь изъ неповаливагося горѣлаго лѣса.

2. Отъ протоки Панковскій-пасоль до устья р. Югана.

Граница рѣчной долины и материка, лѣса — Рѣчка Ларинскій-еганъ.—Протока Лось-Варъ.—Протока Свѣтлая.—Протока Собачья.—Протока Когоимскій-пасоль.—Рѣчка Калымскій-еганъ.—Протока Ермаковскій-пасоль.—Протока Чехланей.—Протока Декрисовскій-пасоль.—Рѣчка Декрисовскій-еганъ.—Протока Кирьясь.—Рѣчка Куль-еганъ.—Протока Покурская.—Протоки Лобановская и Лобановскій-еганъ.—Протока Пенькова, Шокамась и Пеньковскій-еганъ.

На 10 версть выше устья Панковскаго-пасола материкъ отворачиваетъ отъ пасола къ западу на 15 версть и идетъ почти параллельно рѣчкѣ Мишкину-егану; откуда онъ направляется на 15 версть къ сѣверу, къ селу Александрову и здѣсь проходитъ подлѣ протоки „Полуимка“ на протяженіи 5 версть; затѣмъ, огибая Ларинскій соръ, онъ подходит къ Оби у устья рѣчки Ларинскаго-егана и, проходя подлѣ Оби на разстояніи 3 версть до юртъ Ларинскихъ, идетъ вдоль протоки Логъ-Варъ, въ 3-4 верстахъ отъ нея, до мѣстности противъ юр. Колтогорскихъ на Обь; отсюда онъ тянется подлѣ Оби на 4 версты, а затѣмъ отходитъ отъ этой рѣчки на 2 версты; подлѣ Свѣтлой протоки онъ проходитъ версты 3. Съ этого пункта материкъ отворачиваетъ отъ Оби на западъ и сѣверо-западъ. Противъ устья Ваха онъ отстоитъ отъ Оби въ 20 верстахъ (юр. Кабины). Ермаковскаго-пасола материкъ касается противъ юр. Нижне-Вартовскихъ, а къ Кирьясу онъ подходит на 10 вер. выше рѣчки Куль-егана и идетъ подлѣ Кирьяса на протяженіи 6 версть, т. е. отъ устья Куль-егана въ 4 верстахъ; на остальномъ протяженіи материкъ отъ этихъ протокъ находится въ разстояніи отъ 5 до 10 версть, исключая юр. Кабинныхъ, гдѣ материкъ отстоитъ отъ этихъ юртъ на 20 версть. Идя отъ р. Куль-егана, материкъ касается Покурской протоки на протяженіи 5 версть, нижняго устья Кондрашкиной протоки только мысомъ, и Лобановской протоки на всемъ ея 10-верстномъ протяженіи; на остальномъ пространствѣ онъ проходитъ въ 4-6 верстахъ отъ Кондрашкиной протоки. Отъ нижняго устья протоки Лобановской, противъ села Локосовскаго материкъ уклоняется на юго-западъ и, по направле-нію Пеньковскаго-егана, съ правой стороны подходит мысомъ къ Пеньковской протокѣ; въ верствѣ отъ устья Пеньковскаго-егана, немного ниже пристани, онъ круто поворачиваетъ на югъ, удаляясь отъ Оби версть на 30. Здѣсь материкъ кончается. Онъ отдѣляется отъ сосѣдняго западнаго лѣвобережнаго материка водораздѣльнымъ болотомъ.

Первая въ этомъ районѣ *рѣчка Ларинскій-еганъ*. Устье ея находится съ лѣвой стороны Оби, на 3 версты выше юр. Ларинскихъ. Ширина ея 25 и глубина 7 саж., при протяженіи въ 130 версть. При устьѣ съ лѣвой стороны идетъ материкъ; выше устья въ 2 верстахъ расположены юрты Ярковы, а отъ этого мѣста р. течетъ соромъ, длина котораго 10, а ширина 8 версть.

Съ правой стороны рѣчки лежитъ сырой материкъ; онъ проходитъ отъ села Александрова къ югу на разстояніи въ 15 версть, на юго-западъ

до Ларинскаго-егана, а по рѣчкѣ—до ея вершины. Ширина материка на востокъ достигаетъ 20 верстъ; онъ идетъ до болота, которое тянется до Панковской рѣчки. У южнаго конца Ларинскаго сора начинается старая гарь, которая проходитъ по рѣчкѣ вверхъ на 7, а въ ширину на 5 верстъ. По этой гарѣ 25-лѣтній березнякъ, между которымъ встрѣчается и 2-3 вершковые сосны.

Лѣсъ на Александровскомъ материкѣ мѣшанный, хвойный, изъ котораго кедра 0,6, ели 0,3 и пихты 0,1; въ томъ числѣ сухостойнаго кедра 0,1. Строевого лѣса половина всего количества (0,1—12 вершк., 0,2—8-11 вершк., 0,3—6-7 вершк. и 0,4 тоньше 6 вершковъ). Чистый стволъ деревьевъ до 9, а на строевой матеріалъ онъ годенъ и до 12 арш.

Лѣсъ въ 20-верстной полосѣ съ правой стороны Ларинскаго-егана кедровый, съ примѣсью сосны около 0,1 всего количества; на высотѣ груди дерева не толще 10 вершковъ. Сосна ниже кедра, но чище его и притомъ кондовая; она встрѣчается болѣе по краю рѣчки. Кедръ чище, чѣмъ по предыдущимъ рѣчкамъ; строевой составляетъ около $\frac{1}{4}$ всего количества. Чистый стволъ у кедра до 10, а у сосны до 15 арш.; на строевой матеріалъ дерева той и другой породы годны до 15 аршинъ. Здѣсь взяты четыре модельныхъ дерева: два сосновыхъ, 6 и 9 верш. и два кедровыхъ, 6 и 10 вершковъ.

Съ лѣвой стороны Ларинскаго-егана идетъ гарь, которая простирается до р. Куль-егана.

Протока Логъ-Варъ. Верхнее устье этой протоки находится у юртъ Ларинскихъ, а нижнее—на 4 версты ниже юр. Колтогорскихъ; протока эта не судоходна и осенью пересыхаетъ; во время разлива воды ширина ея бываетъ 15 и глубина 2 саж. Логъ-Варъ не составляетъ границы материка, а идетъ отъ нея въ 3-4 верстахъ.

Отъ Ларинскаго сора до нижняго устья протоки Логъ-Варъ, противъ юр. Колтогорскихъ, а на югъ на 10 верстъ до рѣчки Нагоръ-егана идетъ 15-лѣтній березнякъ (по старой гарѣ).

Протока Свѣтлая. Съ лѣвой стороны Оби находится судоходная протока, длиною въ 7 верстъ. На 2 версты ниже ея верхняго устья расположены юрты Средне-Калымскія и дровяная пристань. Противъ этой протоки на протяженіи трехъ верстъ по ней, а въглубь на 6 верстъ идетъ березнякъ по старой гарѣ; далѣе онъ проходитъ на западъ до Калымскаго-егана.

Протока Собачья находится между Калымскимъ-еганомъ и Ермаковскимъ-пасоломъ; протяженіе ея равно 15 верстамъ; въ началѣ навигаціи она судоходна.

Протока Когоимскій-пасолъ. Верхнее устье ея находится на р. Калымскій-еганъ, выше устья послѣдней на 6 верстъ, а нижнее—на протокѣ Собачьей, у юр. Когоимскихъ. Ширина ея 20 и глубина до 3 саж., протяженіе водою до 30 верстъ; осенью она пересыхаетъ. Этотъ

пасоль весьма кривой, и въ 4 мѣстахъ касается материка. Противъ верхняго устья пасола, въ 2 верстахъ отъ него, въ сору лежитъ островъ сырораствующаго строевого плодороднаго кедра (7 × 3 верш.), на которомъ чистятъ орѣхъ.

Рѣчка Калымскій-еганъ. Устье ея находится на Оби противъ юр. Калымскихъ. Ширина ея составляетъ 30 и глубина до 4 саж., а протяженіе водою до 40 верстъ; осенью она пересыхаетъ. Отъ устья до материка рѣчкою 20, а по прямому направленію 10 верстъ. Оба берега рѣчки окаймлены строевымъ кедровникомъ; ширина опушки до 1 версты. Здѣсь взято два кедровыхъ модельныхъ дерева въ 6 и въ 10 вершковъ.

Протока Ермаковскій-пасоль. Протока эта узкая и мелкая. Въ большую воду ширина ея до 20, а глубина до 4 сажень; къ осени она мѣстами пересыхаетъ. Верхнее устье ея находится выше юр. Кабиныхъ на 3 версты, т. е. немного ниже нижняго устья протоки Собачьей; нижнее устье на 3 версты выше юр. Лекрисовыхъ. Длина протоки—60 верстъ.

Протока Чехланей судоходна до половины навигаціи. Протяженіе ея 25 верстъ, ширина 200 и глубина 10 саж. Верхнее устье ея находится на Оби, ниже устья р. Ваха на 2 версты, а нижнее—противъ юр. Вахпугольскихъ. Ниже верхняго устья на 15 верстъ протока эта соединяется съ Обью короткой, въ 3 версты, протокой Средній Чехланей, у которой направленіе теченія съ Оби на протоку. При верхнемъ устьѣ этой короткой протоки съ правой ея стороны расположены юр. Нижне-Вартовскія.

Протока Лекрисовскій-пасоль. Верхнее устье этой протоки находится на Ермаковскомъ-пасолѣ, на полверсты выше нижняго устья послѣдняго, а нижнее—на протокѣ Кирьясъ, приблизительно на половинѣ разстоянія между верхнимъ и нижнимъ устьемъ послѣдней. Ширина Лекрисовскаго-пасола 30 и глубина до 3 сажень, при протяженіи водою до 40 верстъ. Пасоль этотъ касается материка только на 1 версту, именно на 3 версты выше своего нижняго устья.

Рѣчка Лекрисовскій-еганъ. Устье этой рѣчки находится на Лекрисовскомъ-пасолѣ, приблизительно на срединѣ его теченія. Ширина ея 20 и глубина 3 саж., протяженіе же водою до 35 верстъ. Съ устья рѣчка протекаетъ соромъ до 10 верстъ, а далѣе—материкомъ. Съ правой стороны рѣчки, на протяженіи 25 верстъ, а въ ширину на 10 вер. на материкѣ сырой лѣсъ; съ лѣвой стороны она окаймлена только на протяженіи 5 верстъ неширокою опушкою, до $\frac{1}{2}$ версты шириною. Здѣсь взяты два кедровыхъ модельныхъ дерева въ 6 и въ 9 вершковъ.

Протока Кирьясъ (Кари-азъ—Стерляжья Обь). Протока эта судоходна до половины навигаціи. Ширина ея 300 и глубина 10 сажень;

протяженіе равно 50 верстамъ. Верхнее устье ея находится у юртъ Лекрисовыхъ, а нижнее на 4 версты выше Покурской протоки. Кирьясь принимаетъ въ себя слѣва протоку Лекрисовскій-пасоль и значительную рѣчку Куль-егань.

Отъ Ларинскаго-егана на сѣверо-западъ до Кирьяса пролегаютъ непрерывная полоса сырораствующаго хвойнаго лѣса съ преобладаніемъ кедра, шириною въ 5-10 верстъ. Весь лѣсъ распредѣляется на слѣдующія части. Между Ларинскимъ-еганомъ и юртами Колтогорскими кедра 0,5, сосны 0,4 и ели 0,1. Строевого лѣса около $\frac{1}{2}$ всего количества (0,1—10 верш., 0,3—6-7 вершковъ и 0,6—тоньше 6 вершковъ). Чистый стволъ достигаетъ 9, а на строевой матеріалъ онъ годенъ до 12 аршинъ. Между юртами Колтогорскими и Куль-еганомъ кедра 0,7, ели 0,2 и пихты 0,1. Строевой лѣсъ составляетъ $\frac{1}{3}$ всего количества (0,1—12 вершковъ, 0,2—8-11 вершковъ, 0,3—6-7 вершковъ и 0,4—тоньше 6 вершковъ). При этомъ чистый стволъ доходитъ до 10 аршинъ, а на строевой матеріалъ онъ годенъ и до 15.

За этой 5-10-верстной полосой сырораствующаго лѣса слѣдуетъ недавняя гарь, по которой мертвый лѣсъ еще на корнѣ, и возобновленія никакого не замѣчается; за нимъ идетъ болотистая полоса, шириною въ 5-10 верстъ, протяженіемъ отъ Ларинскаго-егана до Лекрисовскаго-егана; наконецъ, за болотами опять гарь, которая простирается на востокъ до Ларинскаго-егана, на западъ до Куль-егана и на югъ почти до границы уѣзда. Гарь здѣсь поросла 15-лѣтнимъ березнякомъ; мѣстами встрѣчаются уцѣлѣвшіе отъ огня островки сырораствующаго лѣса. По этой гари пожаръ повторился въ 1897 году.

Рѣчка Куль-еганъ. Устье этой рѣчки находится съ лѣвой стороны протоки Кирьясь, на 2 версты выше нижняго устья послѣдней. Ширина рѣчки $\frac{80}{40}$ и глубина $\frac{8}{3}$ сажени, при протяженіи около 170 верстъ. Съ правой стороны идетъ Куль-еганскій соръ въ 18 вер. длиною вверхъ по рѣкѣ, считая по прямому направленію; ширина его доходитъ до 10 верстъ. Съ лѣвой стороны рѣчки за опушкой идетъ другой соръ—Куть-Куръ-Ларъ (комаровскихъ и покурскихъ остяковъ); онъ тянется въ длину на 11 верстъ до Туполевскаго острова при ширинѣ отъ 3 до 9 верстъ. Лѣвый берегъ рѣчки Куль-егана на всемъ протяженіи этого сора окаймленъ листовнымъ лѣсомъ березы, осины и тала; при устьѣ Куль-егана ширина этой каймы до 3 верстъ; къ Туполевскому острову кайма подходитъ клиномъ. Далѣе ширина рѣчной долины Куль-егана не превышаетъ одной версты. Съ правой стороны материкъ возвышается на 5-10 сажень. Поверхность его волнистая, съ увалами и падами. На материкѣ, по бывшей кедровой гари (пожаръ конца 60 годовъ, повторившійся въ 1897 г.) встрѣчается молоднякъ березы до 2 вершковъ толщиною. Гарь эта прошла съ устья до вершины и соединяется съ гарью, бывшей по Ларинскому-егану; оттуда собственно лѣсной пожаръ и распространился

на рѣку Куль-егань. По этой гари мертвый лѣсъ стоитъ еще на корнѣ. Южнѣе гари лежитъ болото, соединяющееся съ юганскими болотами. На протяженіи отъ Кирьяса до Ларинскаго-егана вдоль Оби сначала идутъ сора, а затѣмъ, южнѣе—полоса сырого материка, шириною отъ 5 до 10 верстъ; на послѣднемъ произрастаетъ хвойный лѣсъ съ господствомъ кедра; наконецъ, идетъ вышеописанная гарь. Гарь эта заключаетъ въ себѣ внутреннее болото, простирающееся въ длину отъ Лекрисовскаго-егана до Ларинскаго-егана, а въ ширину до 10 верстъ. Съ лѣвой стороны рѣки Куль-егана, на 11 верстъ выше устья, южнѣе сора Куть-Курь-Ларь расположенъ кедровый островъ „Туполевскій“, длиною въ 3, а шириною въ 4 версты. На немъ кедра 0,7, ели 0,2 и пихты 0,1; деревья толщиною въ 6-10 вершковъ. Островъ этотъ отдѣляется отъ Покурскаго материка небольшими, въ $\frac{1}{2}$ версты, переймами. Юрта Тюмкина (юганскаго остяка) находится въ 20 верстахъ отъ устья, на Покурскомъ материкѣ.

Протяженіе Покурскаго материка съ сѣверо-запада на юго-востокъ отъ юртъ Покурскихъ до юртъ бывшихъ Петрушкиныхъ на р. Куль-еганѣ—около 30 верстъ; въ ширину до Покурскаго-егана, со включеніемъ Сенькина острова, онъ простирается на 8-15 верстъ. Поверхность материка ровная, плоская, съ внутренними лѣсными и чистыми болотами. На материкѣ лѣсъ мѣшанный: кедра 0,6, ели 0,2 и березы 0,2 + пихта; лѣсъ вообще копдовый, неплодородный, суховершинный и перестойный. Чистый стволъ деревьевъ до 12 аршинъ, строевого же половина всего количества. Средняя толщина лѣса отъ 8 до 9 вершковъ. Изъ числа строевыхъ—деревья въ 6-7 вершковъ составляютъ $\frac{1}{4}$, въ 8 и 9 вершковъ— $\frac{1}{2}$, въ 10 вершковъ и выше— $\frac{1}{4}$ всего количества. На этомъ материкѣ взята пробная площадь въ одну десятину и 25 отдѣльныхъ модельныхъ деревьевъ кедра.

Далѣе, вверхъ по Куль-егану низменный лѣвый берегъ окаймляетъ на ширину 1-2 верстъ опушкою молодняка березы въ 1-2 вершк. толщиною, а за опушкой проходятъ до р. М. Югана лѣсныя болота. На нихъ изрѣдка встрѣчаются материковые острова, величиною въ 2-3 вер., лѣсъ на которыхъ погорѣлъ.

Рѣчка Куль-еганъ принимаетъ въ себя 11 притоковъ; изъ нихъ болѣе или менѣе значительны—4.

По Куль-егану расположено 6 населенныхъ пунктовъ. Въ одномъ изъ нихъ, въ низовьѣ проживаютъ ваховскіе остяки съ р. Куль-егана, а въ пяти остальныхъ—мало-юганскіе остяки.

По Куль-егану начищаютъ до 3000 пудовъ орѣха. Мороженой рыбы, исключительно щуки, добываютъ отъ 100 до 200 пудовъ, сухой, язя,—лѣтній промыселъ,—отъ 50 до 100 пудовъ и щуки отъ 100 до 150 пудовъ.

Но Куль-егану, выше Туполевскаго острова, противъ юртъ Тющ-

киныхъ существуетъ перекасть на полверсты. На этомъ перекастѣ встрѣчаются камни по 1 аршину въ діаметрѣ, цвѣта темно-синяго и чернаго; встрѣчается тутъ и оселочный камень.

Протока Покурская судоходна въ теченіе всей навигаціи. Верхнее ея устье находится на 4 вер. ниже протоки Кирьясь, а нижнее на 12 версть выше юртъ Ивашкиныхъ; длина Покурской протоки составляетъ около 17 вер. Она принимаетъ слѣва протоку Кондрашкину (верхнее устье на 15 версть ниже Покурской протоки, а нижнее на 5 версть ниже юртъ Ивашкиныхъ). Ширина послѣдней протоки равна 60 и глубина—5 саж., при протяженіи въ 30 версть; осенью она мѣстами пересыхаетъ. Рыбу по ней добываютъ неводомъ, весною, *въ полу*, а осенью—подо льдомъ.

Протока Кондрашкина принимаетъ въ себя слѣва, въ 4 верстахъ отъ верхняго устья, рѣчку Покурскій-еганъ; длина этой рѣчки около 100 версть, ширина 70 и глубина 4 сажени; осенью Покурскій-еганъ мѣстами пересыхаетъ.

Съ лѣвой стороны Покурскаго-егана, въ 10 верстахъ отъ устья, расположенъ кедровый островъ „Алешкинъ“, имѣющій по 7 версть въ длину и въ ширину; далѣе, до избушки Николая Черкасова, на протяженіи свыше 30 версть, идетъ соръ (8 версть до Сенькина острова+10 версть вдоль Сенькина острова+15 версть вдоль старой гари, что отъ Сенькина острова до юрты). Соръ этотъ, шириною до 2 вер., окаймленъ опушкою 20-лѣтняго березняка (по бывшей гари); ширина опушки достигаетъ 2 версть. На Алешкиномъ островѣ находится плодородный кедровникъ, на половину кондовый, на половину чащевой; лѣсъ здѣсь толщиною до 8 вершковъ.

Съ правой стороны егана отъ устья до Сенькипа-егана, на протяженіи 25 версть идетъ другой соръ до Покурскаго материка, шириной отъ 2 до 4 версть; соръ этотъ соединяется съ описаннымъ выше соромъ по лѣвой сторонѣ; въ общемъ они составляютъ одинъ соръ подъ названіемъ „Покурскій“.

Далѣе идетъ кедровый островъ „Сенькинъ“, длиною и шириною по 10 версть. На немъ плодородный кондовый кедровникъ, въ которомъ деревья до 12 вершковъ толщиною. Выше его, въ длину по егану на протяженіи 15 вер., а въ ширину, на востокъ, 13 вер. идетъ 20-лѣтній березнякъ (по бывшей гари); лѣсъ въ немъ до 4 верш. толщиною. За гарью идетъ сырой плодородный кедровникъ, на протяженіи по егану около 20 и вглубь до 10 версть; лѣсъ въ немъ высокій, кондовый, толщиною въ 5-10 верш. Изъ дерева можетъ получиться бревно до 18 ар. Далѣе, до вершины берега егана окаймленъ 2-верстною опушкою двух-вершковаго березняка по бывшей гари. Мертвый лѣсъ еще стоитъ на корнѣ.

Съ лѣвой стороны егана, отъ Алешкина острова до избушки

Черкасова идетъ березнякъ по бывшей гари. Выше этой избушки на 10 верстѣ стоитъ юрта Ивашкинскихъ остяковъ.

По егану добываютъ рыбу осенью подо льдомъ неводами; промыселъ производится близъ вышеупомянутой юрты Ивашкинской и избушки Черкасова; осенью здѣсь чистятъ орѣхъ.

Между Покурскимъ и Лобановскимъ-еганами расположенъ материкъ въ 4-6 верстахъ отъ Кондрашкиной протоки. Лѣсъ на немъ сырой, въ глубину на югъ до 8-10 верстѣ, а по Лобановскому-егану онъ идетъ далѣе вверхъ опушкой съ правой стороны. Лѣсъ состоитъ изъ 25-лѣтняго березняка (по старой гари), исключая мѣстности около Ивашкиныхъ юртъ, гдѣ, въ длину на 15, а въ ширину на 8 вер. произрастаетъ сухостойный кедровникъ съ примѣсью ели и пихты); кромѣ того, по Лобановскому-егану находится незначительная опушка изъ чащевоего кедровника, куда ѣздятъ чистить орѣхъ; но послѣдняго добываютъ здѣсь мало, всего лишь около 50 пудовъ.

Протока Лобановская съ Лобановскимъ-еганомъ. На 8 вер. ниже Кондрашкиной протоки находится верхнее устье протоки Лобановской (Деревенской). Ширина протоки 60 и глубина 5 саж., протяженіе ея 10 верстѣ. Тамъ же находится и устье Лобановскаго-егана (Ларъ-еганъ). Нижнее устье Лобановской протоки лежитъ противъ села Локосова. Въ большую воду по ней можетъ пройти пароходъ; къ осени же она мѣстами пересыхаетъ. Лобановскій-еганъ, шириною въ 25 и глубиною въ 5 сажень, имѣетъ протяженіе верстѣ въ 40.

Протока Пенькова, Покамасъ и Пеньковскій-еганъ. Протока Пенькова судоходна до половины навигаціи. Ширина ея 150, глубина 8 сажень, а протяженіе 18 верстѣ. Верхнее устье ея находится у юртъ Бардаковыхъ, на 20 вер. ниже села Локосова (ниже устья протоки—на 8 верстѣ пристань), а нижнее устье на 3 версты выше протоки Покамасъ. Устье Пеньковскаго-егана на 1 версту ниже пристани, а протяженіе его составляетъ около 25 верстѣ.

Отъ устья Лобановскаго-егана внизъ, до мѣстности противъ юртъ Бардаковыхъ, а вглубь до вершины егана идетъ свѣжая гарь; далѣе, на западъ—30-лѣтній березнякъ (по старой гари). Материкъ подходит къ Пеньковскому-егану мысомъ; отъ юртъ Бардаковыхъ онъ отстоитъ въ 15 верстахъ. Граница его немного сѣвернѣе Пеньковскаго-егана. На материкѣ горѣлый кедровый лѣсъ. Бардаковскіе остяки орѣхъ чистятъ въ Куль-еганѣ, а рыбу промышляютъ по Пеньковскому-егану.

Ниже Пеньковской протоки на 3 версты находится верхнее устье протоки Покамасъ; нижнее устье—на Юганской Оби, выше устья р. Югана на 5 верстѣ. Устье р. Югана лежитъ на Юганской Оби, почти противъ Сургута. Протока Покамасъ протекаетъ сорами. Ширина этой протоки 40 и глубина 4 саж., протяженіе ея около 40 верстѣ.

3. Отъ устья р. Югана до устья р. Салыма.

Протоки Юганская Обь, Лекумпась и Репъ-еганъ.—Граница рѣчной долины и материка, лѣса.—Лѣсные острова между Большой и Юганской Обью на протяженіи отъ Сургута до с. Тундринскаго.

Верхнее устье *Юганской Оби* находится на 37 верстѣ выше Сургута, т. е. на 7 верстѣ выше станціи Широкова, а нижнее устье—на 1 версту выше протоки Сытоминой, такъ что протяженіе Юганской Оби по прямому направленію опредѣляется въ 147 верстѣ. На 2 вер. выше устья р. Лямина находится протока Тимкина, соединяющая Большую Обь съ Юганскою. Длина этой протоки 6 верстѣ. По ней могутъ ходить пароходы. Въ Юганскую Обь впадаютъ два значительныхъ южныхъ притока—рѣки Юганъ и Балыкъ; устье послѣдняго расположено на 2 версты ниже дер. Пилюгиной; нижнее устье рѣки Югана находится въ 40 верстахъ отъ этой деревни. Рѣки эти соединяются еще *протокой Лекумпась*, протекающей южнѣе, параллельно Юганской Оби; верхнее устье этой протоки лежитъ на р. Юганѣ, на 12 верстѣ выше устья послѣдняго, а нижнее—на р. Балыкѣ, на 6 верстѣ ниже зимнихъ юртъ Салтыковыхъ 1. Ширина этой протоки до 50 сажень, наименьшая глубина $\frac{1}{4}$ аршина.

Верхнее устье *протоки Репъ-еганъ* находится на р. Балыкѣ, на 30 верстѣ выше устья послѣдней и немного ниже юртъ зимнихъ Салтыковыхъ 1; а нижнее устье этой протоки находится невдалекѣ отъ рѣки Салыма, выше устья послѣдняго на 10 верстѣ. При верхнемъ устьѣ ширина протоки 40 саж., глубина—5 саж., а при нижнемъ—ширина 150/100 саж. и глубина $7\frac{1}{3}$ саж.

Границу материка составляютъ: между р.р. Юганомъ и Балыкомъ—протока Лекумпась, а между Балыкомъ и Салымомъ—протока Репъ-еганъ.

Между протокой Лекумпась (ширина которой 50 сажень, глубина $\frac{1}{4}$ арш.) и Юганской Обью идутъ сора. Въ протоку Лекумпась впадаетъ справа, на 10 верстѣ выше нижняго устья, р. Сартамъ-еганъ.

Протока Репъ-еганъ, шириною въ 40 саж., окаймлена съ правой стороны опушкой березы и осины; за опушкой до Оби идутъ озера. Въ протоку Репъ-еганъ впадаетъ съ лѣвой стороны 5 незначительныхъ, но рыбныхъ рѣчекъ: Репъ-еганская, Тутлеумъ-еганъ, М. Вынгина, Б. Вынгина и Пайха.

Материкъ, лежащій по лѣвую сторону протоки Лекумпась, соединяется съ материками,—лѣвобережнымъ Юганскимъ и правобережнымъ Балыцкимъ. Материкъ, находящійся по лѣвую сторону протоки Репъ-еганъ, соединяется съ лѣвобережнымъ Балыцкимъ и правобережнымъ Салымскимъ материками.

На всемъ этомъ протяженіи, отъ р. Югана до р. Салыма ширина материка не превышаетъ 7 верстѣ. Лѣсъ на этомъ материкѣ преимущественно молоднякъ березы и осины съ примѣсью кедра, ели, пихты

и сосны; толщина его до 3 вершк. Въ этомъ же молоднякѣ, на протяженіи 40 верстѣ, именно, отъ р. Репъ-егана до р. М. Вынгиной, а въ ширину отъ 1½ до 3 верстѣ, тянется полоса сырораствующаго кондоваго строевого лѣса: кедръ и ель до 8 вершк. толщиною, а пихта и береза до 4. Кромѣ того, встрѣчаются уцѣлѣвшіе отъ пожара кедровые острова, на которыхъ чистятъ орѣхъ.

Пространство между Большой и Юганской Обью, на протяженіи отъ Сургута до с. Тундрина составляетъ въ длину 70 верстѣ, а въ ширину до 30 верстѣ; хотя оно и представляетъ соровое мѣсто, по нему разбросаны лѣсные возвышенные острова, среди которыхъ встрѣчаются и довольно значительные. До пожара конца 60 годовъ острова эти покрыты были прекраснымъ кедровымъ лѣсомъ, — кедровники въ этой мѣстности считались лучшими и плодороднѣйшими. Въ настоящее время здѣсь только 14 незначительныхъ кедровниковъ. Старая гарь возобновилась березой и лишь кое-гдѣ встрѣчается по ней молодой кедровникъ. Кромѣ хвойныхъ острововъ, здѣсь есть и веретья, — гривы, поросшія лиственнымъ лѣсомъ и тальникомъ.

ОСТРОВА МЕЖДУ БОЛЬНОЙ И ЮГАНСКОЙ ОБЬЮ.

Сургутскій. Длина его 35 и ширина 2-5 верстѣ. Начало находится выше Сургута на 4 версты, а конецъ — выше деревни Пилюгиной на 6 верстѣ. Лѣсъ здѣсь кедровый, горѣлый.

Пилюгинскій. Длина его 1 вер. и ширина 50 саж.; на немъ сырой кедровникъ. Въ этомъ лѣсномъ островѣ стоитъ деревня.

Сормановъ — расположенъ ниже деревни Пилюгиной на 18 верстѣ, отъ Оби въ 1 вер. Длина его равняется 5 и ширина 1-1½ вер. Лѣсъ здѣсь кедровый, горѣлый.

Тундринскій. Длина этого острова 25 и ширина 1½ вер. Начало ниже деревни Пилюгиной на 10 верстѣ, а конецъ ниже с. Тундрина на 1 версту. На 6 верстѣ выше Тундрина островъ этотъ подходитъ къ Оби мысомъ, называемымъ „Среднимъ“. Большая часть этого острова покрыта горѣлымъ кедровникомъ и лишь на незначительной части, на 5 верстѣ, гдѣ расположена деревня, находится сырой кедровникъ.

Березовый. Островъ этотъ невеликъ, онъ ниже села Тундрина на 3 версты. Лѣсъ на немъ частью горѣлый, частью сырой, кедровый.

Кедровый островъ находится на ½ версты выше предыдущаго. Длина его равняется 2 верстамъ; онъ покрытъ сырымъ кедровникомъ.

Малый Материкъ, длиною въ 5 вер., находится противъ села Тундрина; на немъ произрастаетъ сырой кедровникъ.

Кисаркинъ — лежитъ выше предыдущаго на 2 вер.; длина его 2 и ширина 2 вер.; онъ находится подъ сырымъ кедровникомъ.

Ланкъ-Поуръ — расположенъ выше предыдущаго на 5 верстѣ; длина его 8 и ширина 3 вер. Онъ также покрытъ сырымъ кедровникомъ.

Чегускинъ—лежитъ еще выше на 3 версты, при нижнемъ устьѣ протоки Сангопай; длина его 5 и ширина—2 версты; на немъ—сырой кедровникъ. Противъ этого острова, за Юганской Обью, въ 3 верстахъ отъ берега расположенъ небольшой кедровый сырой островъ.

Вока-Поуръ—находится противъ устья рѣки Балыка; длина его 7 и ширина 3 версты. Лѣсъ здѣсь кедровый, горѣлый.

Оленій островъ тянется противъ дер. Пилюгиной, въ 5 верстахъ отъ нея; длина его 5 и ширина—около 3 верствъ. Лѣсъ на немъ кедровый, горѣлый.

Сангопайскій. Протока Сангопай соединяетъ Большую Обь съ Юганской. Начало протоки находится ниже дер. Пилюгиной на 3 вер., а конецъ—ниже устья р. Балыка на 15 верствъ. Длина протоки равна 25 вер. По этой то протоцѣ, въ 7 вер. отъ Б. Оби лежитъ названный островъ, длиною въ 5 и шириною въ 2 версты. Лѣсъ на немъ сырой, кедровый.

Сыронтевскій островъ лежитъ на сѣверѣ, въ 5 верстахъ отъ юртъ Сыронтевскихъ, а юрты отъ Сургута 35 вер. Длина острова 3 и ширина 1½ версты. Онъ покрытъ сырымъ кедровникомъ.

Кромѣ показанныхъ 14 острововъ, находящихся между Большой и Юганской Обью, на всемъ остальномъ протяженіи, отъ Пеньковской протоки до устья Иртыша, между Большой Обью и цѣлой системой южныхъ протоцъ (Покамась, Юганская Обь, Лекумпась, Репъ-егань, Салымская Обь, протока Малый Салымъ, протока Неволева и другія) нѣтъ ни возвышенныхъ мѣстъ, ни лѣсныхъ пространствъ. Мѣстность здѣсь соровая и луговая, поросшая мѣстами тальникомъ и другими листовными породами; изрѣдка встрѣчаются, впрочемъ, и острова хвойнаго лѣса.

4. Отъ устья р. Салыма до устья р. Иртыша.

Граница рѣчной долины и материка, лѣса.—Рѣка Салымъ.—Протока Салымская Обь.—Протока кедровая и Лавдапская.—Юрты Сивохренскія.—Протока Андришипа и Вачванская.—Рѣчки Малая и Большая Алекинскія.—Протока Малый Салымъ.—Рѣчка Кульчумъ, Чійнчумъ, Елыкковская, Косаревская и Городищенская.—Протока Неулева.—Рѣчка Спириевская.—Протока Горная и рѣчка Шашипская.—Протоки Волоковая и Ходовая.

Устье рѣки Салыма находится съ лѣвой стороны Салымской Оби, верствъ на 20 ниже верхняго устья послѣдней. На полверсты выше устья, съ лѣвой стороны рѣки Салыма, лежитъ верхнее устье протоки Андришиной, а въ полуверствѣ выше этой протоки, съ лѣвой же стороны Салыма находится сопка, высотой до 4 саж.; на ней расположены лѣтнія юрты Сивохренскія; западиѣе этихъ юртъ, на полверсты отъ нихъ, протянулась кедровая грива, длиною въ 3 версты и шириною до 400 сажень. Лѣсъ на гривѣ густой, чащевой, плодородный кедръ съ примѣсю ели и пихты; въ этомъ кедровникѣ инородцы ю. Сивохренскихъ чистятъ орѣхъ.

Протока Салымская Обь имѣеть протяженіе около 60 в.; ея верхнее устье находится противъ юртъ Тукаекиныхъ, а нижнее—ниже села Селіаровскаго на 5 версть.

Выше лѣтнихъ юртъ Сивохрепскихъ, въ 3 верстахъ отъ нихъ, съ правой стороны Салыма находится нижнее устье протоки Лавданской; верхнее ея устье расположено на Салымской Оби, ниже верхняго устья послѣдней на 10 версть. Протяженіе протоки 15 версть, ширина ея— $50/3$ саж. и глубина $15/1$ арш.

На 2 версты выше нижняго устья протоки Лавданской лежитъ нижнее устье протоки Кедровой; верхнее устье находится на Салымской Оби, ниже верхняго устья послѣдней на 5 версть. Отъ верхняго до нижняго устья водою 25, а прямо 5 версть; ширина протоки $20/1$ саж., глубина ея $12/1/4$ арш.

Выше протоки Лавданской на одну версту, на лѣвомъ берегу Салыма расположены зимнія юрты Сивохрепскія, собственно онѣ стоятъ на нижнемъ концѣ материковаго острова, который тянется въ длину на югъ на 3 и въ ширину до 1 вер. Суглинистая почва острова покрыта зеленымъ мхомъ; мѣстами встрѣчается богульникъ и брусника. Лѣсъ на островѣ состоитъ на 0,7 изъ кедра и на 0,3 изъ ели съ пихтой; кедръ кондовый, плодородный; здѣсь сивохрепскіе инородцы чистятъ орѣхъ. Звѣроловный промыселъ ограничивается исключительно охотой на лисицу и на бѣлку. Изъ рыбы весной и лѣтомъ засушиваютъ до 150 пудовъ язя; осенью неводятъ по Салыму и добываютъ обыкновенно щуку, которую садятъ въ сады; въ мерзломъ видѣ ея получается до 400 пуд. Зимой ставятъ морды по рѣчкѣ М. Алекинской (Вагасъ-Яхъ) и добываютъ щуки тоже до 400 пудовъ.

На одну версту выше зимнихъ юртъ Сивохрепскихъ находится верхнее устье протоки Вачванской, съ лѣвой стороны которой расположенъ соръ, шириной до 1 версты; за соромъ, между р. Большимъ Салымомъ, протокой Вачванской и впадающей въ нее р. М. Алекинской на материкѣ уцѣлѣла отъ бывшаго пожара часть лѣса на протяженіи 10 версть (5 по Салыму и 5 по протокѣ Вачванской); ширина уцѣлѣвшей части отъ 2 до 4 версть, а въ общемъ она составляетъ площадь въ 26 кв. вер. (20—по Салыму и 6—по протокѣ Вачванской). Изъ всей этой площади кедра 0,5, ели съ пихтой 0,4; кедръ кондовый, строевой, половина его отъ 6 до 10 вершковъ и выше. Остяки съ Большого и Малаго Салыма въ урожайные годы начищаютъ въ этомъ кедровникѣ до 1000 пудовъ орѣха.

На 4 версты выше протоки Вачванской и на 10 вер. выше устья рѣчки Салыма, съ правой стороны послѣдней, находится нижнее устье протоки Репъ-еганъ; верхнее ея устье лежитъ на р. Балыкѣ, выше устья послѣдняго на 30 вер., немного ниже зимнихъ юртъ Салтыковыхъ 1.

Отъ юртъ Сивохрепскихъ до села Самаровскаго считается 90 верстъ, изъ которыхъ на протяженіи 60 вер., т. е. до деревни Шапшиной, материкъ закрытъ ярами и пересѣченъ нѣсколькими рѣчками и логами; онъ состоитъ, большею частью, изъ болотъ, занимающихъ 0,7 общей площади. На остальномъ протяженіи, т. е. отъ дер. Шапшиной до села Самаровскаго, материкъ возвышенный, съ увалами, между которыми лежатъ болота; послѣднія занимаютъ 0,5 общей площади материка.

Материкъ отстоитъ отъ Оби на разстояніи отъ 15 до 30 вер., и на этомъ пространствѣ границу его составляютъ протоки: Вачвапская, Малый Салымъ, Певолева, Горная, Волоковая и Ходовая. Всѣ эти протоки въ большую воду судоходны, а осенью мѣстами пересыхаютъ. Мѣстность между Обью и материкомъ соровая, пересѣченная нѣсколькими малыми протоками, сорами и озерами. По направленію малыхъ протоковъ тянутся покосныя и лѣсныя гривы листовеннаго лѣса,—березы, осины и тала, а по протоку Малый Салымъ и по Салымской Оби, кромѣ того, есть черемуха, рябина и обиліе смородины и шиповника. Ширина гривъ отъ 20 до 50 саж., а по Малому Салыму и по Салымской Оби до 1 версты; за гривами идутъ *сооры*. По Малому Салыму и Салымской Оби въ лѣсахъ гривъ водятся: медвѣди, волки, лисицы и зайцы.

Лучшіе, по качеству, строевые кондовые кедровые лѣса на этомъ материкѣ расположены по рѣчкамъ Большой Алекинской и Бобровкѣ, гдѣ кедръ произрастаетъ въ смѣси съ елью и пихтой. Плодородный кедровникъ идетъ сплошными гривами возлѣ протоки Малый Салымъ, начиная отъ устья Больше-Алекинской рѣчки до рѣчки Чійнчумъ, на протяженіи приблизительно 15 верстъ; въ ширину онъ тянется на 2-7 верстъ. Южиѣ лежатъ большія чистыя болота, на которыхъ нѣсколько небольшихъ острововъ перестойнаго неплодороднаго кедра. Такого же перестойнаго кедра много по рѣчкѣ Б. Алекинской и Бобровкѣ (Косаревская). Въ остальной части материка на югъ и западъ мѣстность хотя и возвышенная, но болотистая; по болотамъ встрѣчаются высокія гривы, на которыхъ по бывшей гари возобновляется преимущественно березнякъ; кромѣ того, встрѣчаются небольшіе островки хвойнаго лѣса,—кедра и ели. Почва суглинистая и супесчаная съ мелкимъ камнемъ. Покровъ почвы составляютъ зеленый мохъ и ягодникъ, а мѣстами богульникъ. Подлѣсокъ состоитъ изъ рябины, черемухи, ольхи и ракиты. Изъ ягодъ встрѣчаются брусника, черемуха, земляника, малина, смородина черная, смородина красная и костяника.

Въ лѣсахъ водятся: изъ звѣрей—медвѣдь, волкъ, олень, лось, выдра, росомаха, бѣлка, соболь, колонокъ, горностай, лисица и заяць; изъ лѣсной птицы—глухарь, тетеревь, рябчикъ и куропатка; весной и лѣтомъ здѣсь обиліе утокъ.

Рѣчки Большой Салымъ. Устье р. Большого Салыма находится

на Салымской Оби, на 20 верстъ ниже верхняго устья послѣдней (подробности—въ описаніи бассейна р. Салыма).

Протока Андриюшина и Вачванская. Верхнія устья обѣихъ протоковъ лежатъ на рѣкѣ Большой Салымъ. Устье первой—на $\frac{1}{2}$ версты, а второй—на 6 вер. выше устья р. Большого Салыма; нижнее устье обѣихъ протоковъ на 10 верстъ выше юртъ Алекинскихъ; онѣ соединяются въ одну подъ названіемъ протоки Малый Салымъ. Длина Андриюшиной протоки равна 6 и Вачванской 15 вер.; ширина каждой 50 саж. и глубина 7 арш.; по прямому направленію протяженіе протоки Вачванской 5 вер.; осенью Вачванская протока пересыхаетъ, но въ половодье обѣ онѣ судоходны. Протока Вачванская течетъ возлѣ самаго материка; въ нее впадаютъ Алекинскія рѣчки.

Рѣчка Мало-Алекинская. Устье ея находится на 12 вер. выше юртъ Алекиныхъ. Ширина ея 7 саж., но осенью она пересыхаетъ; протяженіе ея составляетъ 20 верстъ; во время разлива проѣздъ на лодкѣ возможенъ на 8 верстъ.

На 10 вер. вверхъ, по обѣ стороны рѣчки идетъ бывшая кедровая гарь; далѣе къ вершинѣ, на протяженіи 15 вер. расположены неширокія, до $\frac{1}{2}$ версты, гривы съ замѣчательно чистымъ лѣсомъ березы и осины въ 6-7 верш. толщиною; затѣмъ, на югъ идутъ чистые болота и сора.

Рѣчка Больше-Алекинская. Устье этой рѣчки находится въ сору (длина сора 5 и ширина 2 вер.), на 10 вер. выше юр. Алекинскихъ. Ширина рѣчки составляетъ 10, глубина до 1 саж., протяженіе 50 вер. Лодкою проѣздъ возможенъ на 15 вер., а во время разлива и до 40 в. Хотя рѣчка извилиста, но безъ лѣсныхъ заломовъ; поэтому она удобна для сплава; протекаетъ она неширокою, до 100 с., долиною и доступна для сплава на протяженіи 30 вер. отъ устья. Вершина ея находится въ 10 вер. отъ вершины Шапшинской рѣчки.

На протяженіи 7 вер. отъ устья съ лѣвой стороны рѣчки идетъ Алекинскій плодородный кедровникъ (см. выше). На такомъ же протяженіи съ правой стороны рѣчки бывшая кедровая гарь поросла молоднякомъ березы. Среди послѣдняго есть два острова неплодороднаго кедра съ примѣсью ели и пихты. Первый изъ нихъ имѣетъ $1\frac{1}{2}$ вер. длины и $\frac{1}{2}$ вер. ширины; длина второго 5 и ширина до 1 версты. Лѣсъ на островахъ строевой, въ 6-10 верш. и толще; здѣсь не менѣе 40 строевыхъ деревьевъ на десятинѣ. Далѣе по рѣчкѣ, на 5 верстъ по обѣ стороны, идетъ молоднякъ березы по бывшей гари, а за этимъ молоднякомъ, по рѣчкѣ же, на протяженіи 12 и въ ширину до 6 вер., по обѣ стороны лѣсъ состоитъ изъ кондоваго строевого неплодороднаго кедра, толщиною отъ 7 до 14 вершковъ, съ подростомъ ели и пихты. Модельное кедровое дерево 10 вершковъ толщиною, имѣетъ $36\frac{1}{2}$ арш. въ ширину и 260 лѣтъ.

Отъ этого кедровника на югъ, по правую сторону рѣчки идутъ

лѣсныя болота длиною до 5 верстѣ, между которыми расположены гривы бывшей 30-40-лѣтней кедровой гари; такія же болота идутъ на сѣверъ по лѣвую сторону рѣчки. Между болотами есть 5 острововъ неплодороднаго кедроваго лѣса; они имѣютъ отъ 2 до 5 верстѣ въ длину и до 1 версты въ ширину; лѣсъ на нихъ чистый, кондовый, строевой, 6-10 верш. и толще. На западъ отъ этого кедровника, выше по рѣчкѣ, по обѣимъ ея сторонамъ идутъ чистые болота и сора. По болотамъ раскинуто 7 острововъ неплодороднаго кедроваго лѣса съ примѣсью ели и пихты; величина этихъ острововъ отъ 3 до 6 верстѣ въ длину и $\frac{1}{2}$ версты въ ширину; лѣсъ на нихъ чистый, кондовый, строевой, 6-9 вершковъ, но доставка его съ этихъ острововъ по рѣчкѣ едва ли возможна, такъ какъ рѣчка около лѣса извилиста и узка.

Протока Малый Салымъ. Верхнее устье этой протоки находится на 5 верстѣ выше юртъ Алекиныхъ, у мѣста соединенія протокъ Андрюшиной и Вачванской, а нижнее устье на протокѣ Неволевой противъ дер. Спириной. Ширина протоки составляетъ 50 и глубина 5 саж.; осенью эта протока пересыхаетъ; остаются лишь омута до 8 саж. глубины, на которыхъ зимою неводятъ рыбу; протяженіе протоки водою 50 верстѣ; въ большую воду по ней можетъ пройти пароходъ. Берега ея возвышены и круты, при чемъ лѣвый выше праваго. Материкъ находится возлѣ протоки, но при устьяхъ отходитъ отъ нея на разстояніи до 3 верстѣ.

По правому берегу протоки идетъ луговая мѣстность, по которой раскинуты гривы, поросшія березнякомъ, осинникомъ и таломъ съ подлѣскомъ изъ черемухи, рябины и ракитника.

Отъ верхняго устья протоки, т. е. отъ мѣста соединенія протокъ Андрюшиной и Вачванской, до р. Чійнчумъ, на протяженіи до 15 вер. въ длину и отъ 2 до 5 верстѣ въ ширину по лѣвую сторону Малаго Салыма расположенъ Алекинскій плодородный кедровникъ; послѣдній представляетъ изъ себя строевой лѣсъ отъ 6 до 9 вершковъ толщиною; онъ перемѣшанъ пополамъ съ 6-7 вершковой елью и пихтой. Въ этомъ кедровникѣ есть нѣсколько небольшихъ болотъ, а на восточной сторонѣ лежатъ двѣ гривы перестойнаго строеваго кедроваго лѣса съ небольшою примѣсью ели и пихты. Длина одной изъ нихъ равна 6 при ширинѣ въ 1 версту, а длина другой 3 при ширинѣ въ $\frac{1}{2}$ версты; лѣсъ на нихъ чистый, кондовый.

Въ эту протоку впадаютъ слѣдующія рѣчки:

Кульчумъ. Устье этой рѣчки находится на 3 версты ниже юртъ Алекинскихъ. Ширина ея при устьѣ въ разливъ воды 200 саж., осенью 5 саж., протяженіе водою 10 верстѣ. Лодкою проѣздъ по ней возможенъ до 3 верстѣ.

По обѣ стороны рѣчки, на протяженіи 3 верстѣ произрастаетъ плодородный кедръ съ примѣсью ели и пихты; далѣе, къ вершинѣ рѣчки

идутъ болота съ островами перестойнаго строевого кедра. Къ югу болота эти постепенно увеличиваются, и на нихъ начинается неплодородный кедровникъ и ель. Вершина Кульчума подходит на близкое разстояніе къ Алекиной рѣчкѣ.

Въ Кульчумѣ вылавливается рыбы (мелкая щука) всего лишь до 40 пудовъ.

Чійнчумъ (Сыгымчумъ). Устье этой рѣчки находится на 7 вер. ниже юр. Алекиныхъ или на 8 вер. выше юр. Елыковскихъ; ширина ея 4 саж., протяженіе 6 вер. Лодкою проѣздъ по ней возможенъ до 3 вер.

На 7 вер. по правую сторону рѣчки, отъ самаго устья вверхъ идетъ плодородный кедръ съ елью и пихтой.

Влѣво отъ устья, на западъ, на протяженіи до 10 верствъ идетъ неширокая, въ $\frac{1}{2}$ версты, грива плодороднаго чащегого кедра съ елью; южнѣе этой гривы лежатъ болота, на которыхъ встрѣчаются гривы молодняка березы; здѣсь же лежитъ неширокая грива суховершиннаго кедра протяженіемъ до 3 верствъ; лѣсъ на ней рѣдкій, съ дуплами, толщиной въ 6-10 вершковъ.

Елыковская. Устье этой рѣчки находится немного ниже юртъ Елыковскихъ. Оба берега рѣчки на всемъ протяженіи покрыты березой и осиною. Ширина ея 10, а при устьѣ въ разливъ до 100 саж., протяженіе водою 50 вер., а отъ устья до устья по прямому направленію 30 вер. Лодкою проѣздъ возможенъ до 15 вер., а въ разливъ до 30.

По этой рѣчкѣ добываютъ рыбы (главнымъ образомъ—щуки) до 700 пудовъ.

Косаревская (Бобровка). Устье этой рѣчки находится на 1 вер. выше юр. Косаревскихъ, Рѣчка узкая, но во время разлива воды ширина ея достигаетъ до 100 саж., осенью она пересыхаетъ; протяженіе рѣчки 10 вер. и лодкою проѣздъ возможенъ на 4 версты. Берега ея низкіе и легко затопляются.

При устьѣ по обѣ стороны рѣчки идетъ неширокая, саж. въ 100, грива чащегого плодороднаго кедра съ елью; грива эта тянется отъ устья на востокъ и на западъ; въ первомъ направленіи ея протяженіи равно 5, а во второмъ 1 вер. Къ ней съ южной стороны примыкаетъ другая грива, шириною въ 1 версту, съ рѣдкимъ пасаженіемъ суховершиннаго кедра; далѣе на югъ, по правую сторону отъ рѣчки, по бывшей кедровой гари находится 60-лѣтній молоднякъ березы; по лѣвую сторону, въ 6 верстахъ отъ устья, расположенъ островъ (3×4) съ чистымъ кондовымъ плодороднымъ кедромъ, толщина котораго равна 8-10 вершкамъ; еще южнѣе лежатъ болота съ гривами 40-лѣтн. молодняка.

Городищенская. Устье этой рѣчки находится на 2 вер. ниже юр. Косаревскихъ; ширина ея составляетъ 30 саж., протяженіе 6 вер. Эта рѣчка прямая и глубокая; на 3 версты отъ устья въ нее можетъ заходить пароходъ.

По обѣ стороны рѣчки, на протяженіи въ длину 6, а въ ширину 2 версть, произрастаетъ перестойный строевой кедръ съ сердцевинною гнилью. Модельное дерево: кедръ 8 верш. 27 арш. 275 лѣтъ. Толщина отрубковъ: 1—8 в., 2—7 $\frac{1}{2}$ в., 3—6 $\frac{3}{4}$ в., 4—6 в., 5—5 $\frac{1}{2}$ в., 6—5 вер.

Протока Неулева. Верхнее устье протоки находится на р. Оби, на 1 версту выше дер. Зеньковой, а нижнее—лежитъ на р. Иртышѣ, на 12 вер. ниже с. Самаровскаго. Ширина этой протоки 100, глубина 6 с., протяженіе около 80 вер.; до спада воды по ней ходятъ пароходы.

Рѣчка Спиринская. Устье этой рѣчки находится на протокѣ Неулевой у Спиринскаго выселка. Ширина ея равняется 10 саж., протяженіе 5 вер. Лѣсъ представляетъ бывшую гарь, по которой въ настоящее время растутъ березнякъ.

Протока Горная. Оба устья этой протоки лежатъ на Неулевой; верхнее устье Горной протоки находится на 1 $\frac{1}{2}$ вер. выше села Коневскаго, а нижнее—на 2 версты ниже дер. Шапшиной; протока проходитъ возлѣ самаго материка. Ширина ея 25 саж. и протяженіе 16 версть; осенью она пересыхаетъ.

Въ эту протоку впадаютъ: Шапшинская рѣчка—на 5 вер. выше нижняго устья и протока Волоковая—на $\frac{1}{2}$ вер. выше нижняго устья.

Рѣчка Шапшинская. Устье этой рѣчки находится на протокѣ Горной, 5 верстами выше нижняго устья послѣдней. Ширина р. Шапшинской во время разлива равна 50, глубина—5 саж., а протяженіе водою 100 верстамъ; по прямому направленію отъ вершины до устья по ней 40 вер.; осенью рѣчка эта мѣстами пересыхаетъ. Лодкою проѣздъ по ней возможенъ всего на 30 версть.

При устьѣ съ правой стороны расположенъ островъ строевого лѣса, ели, пихты и кедра, а слѣва вверхъ, на протяженіи 25 версть стоитъ гривами лиственный; лѣсъ выше находится сначала нѣсколько небольшихъ острововъ строевого лѣса, кедра и ели; затѣмъ, на остальномъ пространствѣ произрастаетъ 30-лѣтній березнякъ по бывшей гари и тянутся болота. Въ 5 верстахъ слѣва впадаетъ рѣчка Лазырькова, протяженіе которой всего 3 версты.

Въ этой рѣчкѣ водится только щука; ее ловятъ неводомъ и мордами, но добываютъ въ небольшомъ количествѣ.

Протока Волоковая. Верхнее устье этой протоки находится на протокѣ Горной; она на $\frac{1}{2}$ вер. выше нижняго устья послѣдней и на столько же ниже дер. Шапшиной; нижнее устье ея находится на протокѣ Ходовой, въ 5 вер. отъ верхняго устья послѣдней. Ширина протоки Волоковой 30, глубина ея 4 саж., протяженіе 25 версть.

Протока Ходовая. Верхнее устье этой протоки лежитъ на протокѣ Неулевой, выше устья послѣдней на 20 вер., а нижнее—на той же протокѣ, на 1 версту выше ея устья. Ширина этой протоки—60, глубина 5 саж., протяженіе 20 вер. Протока эта сообщается съ рѣчкой

Иртышомъ протокой Неволевкой. Верхнее устье послѣдней находится ниже с. Самарова на 3 вер.; длина этой протоки равняется 5 верстамъ.

По вышеуказаннымъ протокамъ въ большую воду можетъ пройти пароходъ.

Г л а в а II.

Бассейнъ рѣки Югана.

Общій обзоръ рѣкъ Большого и Малаго Югана.—Берега рѣкъ, прилегающіе материке и лѣса.—Населеніе.—Промыслы.—Подробное описаніе расположенныхъ по р.р. Б. и М. Югану юртъ, впадающихъ въ эти рѣки притоковъ и промысловыхъ занятій населенія.—Съ р. Югана на р. Салымъ.—Верховья рѣки Демьянки (по сообщенію юганскихъ остяковъ).

Территорія бассейна р. Югана простирается съ сѣвера на югъ отъ 59° до 61° с. ш., всего на 200 верстъ; съ запада на востокъ она лежитъ отъ $42\frac{1}{2}^{\circ}$ до 46° в. д., имѣя въ среднемъ около 100 верстъ; она занимаетъ площадь свыше 20000 квадратныхъ верстъ или свыше 2 милліоновъ десятиць. Почти три четверти этой площади занято болотами,—частью чистыми, частью покрытыми мелкою корявою сосной; лишь одна четверть покрыта лѣсами, которые сгруппированы главнымъ образомъ по правую сторону р. Б. Югана. Главныя рѣки бассейна—Большой Юганъ и правый его притокъ, р. Малый Юганъ.

Р. Большой Юганъ беретъ свое начало изъ болота, откуда вытекаютъ рѣки Демьянка и Васъ-Юганъ. Это громадное болото идетъ съ правой стороны р. Югана до вершины Покурскаго егана, а съ лѣвой—до рѣкъ Демьянки, Кеума, Салыма и Балыка.

Болота съ лѣвой стороны р. Б. Югана, а также лежащія между верховьями рѣкъ В. и М. Югана—тундровыя, почти чистыя, изрѣдка покрытыя низкорослой корявой сосной въ $1\frac{1}{3}$ арш. вышиною. Здѣсь встрѣчаются довольно значительныя озера, но въ нихъ не водится рыбы. Болота Б. и М. Югана зыбучія, непроходимыя. Иностранцы ихъ называютъ „ларломъ“.

Болота, лежащія съ правой стороны р. М. Югана, а также расположенныя между рѣками Б. и М. Юганомъ, въ районѣ средняго и нижняго теченія этихъ рѣкъ—лѣсныя; по нимъ возможенъ проходъ лѣтомъ. Иностранцы такія болота называютъ „перомъ“. Исключеніе составляютъ болота отъ устья р. Нюкосъ-Яхъ до юртъ Ярсомовыхъ, какъ принадлежащія къ первой категоріи, т. е. къ числу непроходимыхъ. Р. Б. Юганъ, протекая на протяженіи приблизительно до 520 верстъ, сначала съ юга на сѣверъ, затѣмъ на сѣверо-западъ и, наконецъ, почти на сѣверъ,—впадаетъ въ протоку „Юганская Обь“ немного ниже г. Сургута, именно на 7 верстъ ниже юртъ Каракатевыхъ. При устьѣ въ половодье ширина этой рѣки составляетъ 200 и глубина 7 сажень, а по спадѣ воды—150 и 3 сажени; протяженіе Большого Югана отъ устья до вершины (зимою по дорогѣ вдоль рѣки)—до 390 верстъ. Русло этой рѣки отъ вершины до юртъ Мултаповыхъ, на протяженіи около 320 верстъ—суглинистое,

а далѣе, до устья—супесчаное. Почвенныхъ переборовъ всего одинъ и тотъ мелкій, въ четверть аршина; находится онъ на 1 версту ниже юр. Еутскихъ, а протяженіе перебора по рѣкѣ—съ версту; далѣе до вершины рѣки встрѣчаются переборы глубиною въ аршинъ. Теченіе Б. Югана быстро. Рѣка доступна для движенія пароходовъ въ большую воду на протяженіи около 180 верстъ, до юртъ Каюковыхъ, гдѣ она имѣетъ въ ширину 40 саж. и въ глубину 4 саж.; отсюда до вершины рѣка отличается крутыми поворотами и подводными стоячими деревьями; передвиженіе въ каюкахъ возможно на протяженіи приблизительно на 400 верстъ, до юртъ Ларломкиныхъ; далѣе идутъ старинные лѣсные заломы, на которыхъ выросли ель, пихта и береза, высотой до 3 арш. Подъемъ воды весною бываетъ до 9 аршинъ. Ширина рѣчной долины составляетъ до 10 верстъ. Большой Юганъ принимаетъ въ себя свыше 30 болѣе или менѣе значительныхъ притоковъ и мелкихъ рѣчекъ, такъ называемыхъ ручьевъ; послѣдніе расположены главнымъ образомъ въ низовьяхъ рѣки; въ ручьяхъ водится рыба; въ притокахъ же, за малымъ исключеніемъ, рыбы нѣтъ.

Рѣка Б. Юганъ окаймлена съ обѣихъ сторонъ, на ширину отъ 50 до 300 саж., опушкою мѣшанаго лѣса, состоящаго изъ кедра, ели, пихты и березы.

Съ лѣвой стороны Б. Югана, на протяженіи около 35 верстъ, до юртъ Урьевыхъ находится возвышенный, до 15 саж., материкъ, шириною въ 2 версты; материкъ этотъ составляетъ рѣчную опушку, покрытую чащевымъ лѣсомъ изъ кедра, ели, пихты и березы, толщиною до 2-3 верш. (по бывшей гарѣ 40 годовъ). Далѣе, на протяженіи 35 верстъ, до юртъ Еутскихъ идетъ узкая опушка; лѣсъ на ней толщиною до 16 вершковъ; состоитъ онъ изъ кедра, ели, пихты и березы. На этомъ протяженіи, отъ устья Б. Югана до юртъ Еутскихъ, за опушкой находятся болота, которыя идутъ до правобережнаго материка р. Балыка. По этимъ болотамъ разбросаны лѣсные острова; лѣсъ на послѣднихъ—чащевой, кедръ съ елью.

Затѣмъ, на протяженіи 50 верстъ, до юртъ Ярсомовыхъ, за узкой опушкой, лѣсъ на которой толщиною достигаетъ 10 вершковъ (кедръ, ель, пихта и береза), идутъ сосновые бора, мѣстами примыкающіе къ рѣкѣ; бора эти имѣютъ въ ширину отъ $\frac{1}{2}$ до 3 верстъ, а въ среднемъ до 1 версты; на нихъ чистый кондовый строевой 2-4 вершковый молоднякъ сосны; встрѣчаются и небольшіе бора приспѣвающаго и спѣлаго чащевского строевого лѣса до 6, изрѣдка до 8 вершковъ толщиною; лѣсъ здѣсь съ пороками (сердцевинная гниль, продольныя трещины и грибокъ).

Наконецъ, на протяженіи 48 верстъ, до юртъ Купландѣевыхъ, опушку рѣки составляютъ возвышенныя, незатопляемыя водою материковыя гривы мѣшанаго лѣса (кедра, ели, пихты и березы), шириною

отъ $\frac{1}{2}$ до 2 версты; лѣсъ чащевой, дровяной, толщиною до 4 и рѣдко до 6 вершковъ. За опушкой до р. Салыма тянутся болота. По этимъ болотамъ, приблизительно противъ юртъ Маниныхъ и Сапаркиныхъ, разбросаны небольшіе материковые острова.

Выше юртъ Купландѣвыхъ, на протяженіи 120 версты опушка узкая и рѣдкая; самая вершина Югана на протяженіи 50 версты протекаетъ болотомъ. За опушкой болота проходятъ до рѣкъ Ютюмиса и Демьянки. По этимъ болотамъ, на протяженіи между юртами Купландѣвыми и Ларломкиными, протекаетъ шесть рѣчекъ, по которымъ встрѣчается мѣшаный лѣсъ (кедръ, ель, пихта и береза), толщиною отъ 3 до 7 вершковъ; затѣмъ, выше юртъ Ларломкиныхъ, параллельно Б. Югану, разбросаны по болотамъ небольшіе материковые острова; на нихъ по бывшей гари находятся поросли чистаго мелкаго березняка.

Съ правой стороны у юртъ Еутскихъ материкъ подходитъ къ Б. Югану мысомъ; съ этого пункта онъ идетъ внизъ на разстояніи 5-10 версты отъ Б. Югана, до протоки Сигней; подлѣ послѣдней она тянется на 3 версты; отъ протоки материкъ поворачиваетъ на сѣверо-востокъ и на 5 версты южнѣе протоки Покамась, приблизительно, противъ песка „Асынкинъ Голецъ“ подходитъ опять мысомъ къ Б. Югану. Здѣсь его граница къ сѣверу. Отъ юртъ Еутскихъ материкъ идетъ вверхъ подлѣ Б. Югана до устья Малаго, по Малому Югану до р. Тынкаль-Яха, далѣе по правой сторонѣ этой рѣчки. Материкъ по бывшей гари конца 60 годовъ покрытъ молоднякомъ кедра, ели, пихты и березы до 2 вершковъ толщиною. Этотъ материкъ соединяется непосредственно съ правобережнымъ материкомъ р. М. Югана.

На протяженіи 62 версты между устьями Б. и М. Югана проходитъ неширокая рѣчная опушка мѣшанаго лѣса: кедра, ели, пихты и березы, толщиною до 9 вершковъ. Отъ устья М. Югана до юртъ Сартамурьевскихъ, на протяженіи 16 версты, тянется узкая и рѣдкая опушка, на которой такой же толщины лѣсъ, какъ вышеописанный. За опушкой вплоть до М. Югана лежатъ болота.

Отъ юртъ Сартамурьевскихъ до устья р. Ньюкосъ-Яхъ, на протяженіи 17 версты идутъ сосновые бора, мѣстами примыкающіе къ рѣкѣ; они тянутся на ширину отъ 2 до 5 версты, а въ среднемъ на 3 версты и покрыты молоднякомъ сосны (строевой, кондовой и чащевой) въ 2-4 вершка. Въ молоднякахъ встрѣчаются небольшіе острова приспѣвающаго и спѣлаго лѣса въ 6-8 и изрѣдка въ 9 вершковъ; лѣсъ этотъ съ порками,—сердцевинной гнилью и грибомъ.

По правую сторону р. Югана отъ устья р. Ньюкосъ-Яхъ до юртъ Рыскиныхъ, на протяженіи 13 вер. идутъ сосновые бора. Затѣмъ они тянутся также по лѣвую сторону р. Ньюкосъ-Яхъ на 5 вер. и по правую сторону р. Ньюкосъ-Яхъ на 15 вер. вверхъ отъ устья; всего они простираются въ длину на 33 версты и въ ширину на 3-4 версты. Лѣсъ на

нихъ—строевой, на половину кондовый, на половину чащевой; обыкновенно деревья въ немъ бываютъ 4-6 верш., достигая изрѣдка 8 верш.

Отъ юртъ Рыскиныхъ до юртъ Тагуровыхъ, на протяженіи 78 вер. идетъ узкая опушка; противъ юртъ Маниныхъ и Купландѣевыхъ и затѣмъ отъ послѣднихъ до юртъ Тагуровыхъ за опушкой расположены материковыя гривы; лѣсъ здѣсь чащевой (кедръ, ель, пихта и береза), толщиною на опушкѣ до 9, а на гривахъ до 3 вершк. За опушкою и гривами чистое болото шириною отъ 15 до 25 вер.; оно простирается до материка, находящагося между р.р. Б. Юганомъ и его правымъ притокомъ Ньюкосъ-Яхомъ. Материкъ этотъ отъ юртъ Тагуровыхъ проходитъ внизъ до Ньюкосъ-Яха на 25 верстъ выше ея устья; онъ имѣетъ въ ширину до 10 верстъ, а вверхъ, на востокъ идетъ сначала до Ньюкосъ-Яха, а затѣмъ подлѣ этой рѣки до ея вершины на протяженіи 10 верстъ. За материкомъ р. Ньюкосъ-Яхъ лежитъ болото, шириною до 15 верстъ. Лѣсъ на этомъ материкѣ состоитъ изъ молодняка березы съ примѣсью ели и пихты, толщиною въ 2-3 вершка. Съ правой стороны р. Ньюкосъ-Яха материкъ имѣетъ въ вышину 3-10 сажень и въ ширину 10-15 верстъ; онъ идетъ отъ вершины этой рѣки и кончается на 10 вер. выше устья ея; затѣмъ материкъ поворачиваетъ на сѣверо-востокъ, гдѣ онъ подходитъ къ р. М. Югану на 2 версты выше юртъ Мохтикиныхъ, соединяясь здѣсь непосредственно съ параллельнымъ ему лѣвобережнымъ материкомъ р. М. Югана. Между этими материками лежитъ узкое водораздѣльное болото. Лѣсъ на Ньюкосъ-Яхскомъ материкѣ (по бывшей гарн конца 60 годовъ) кондовый, мѣшаный молоднякъ березы, осины, сосны, кедра, ели и пихты отъ 1 до 3 вершковъ толщиною; здѣсь встрѣчаются уцѣлѣвшія отъ пожара гривы спѣлаго лѣса (сосна, кедръ, ель и пихта), на которыхъ инородцы промышляютъ исключительно бѣлку. На этомъ материкѣ изрѣдка встрѣчается лиственница, толщиною до 8 верш.

По Ньюкосъ-Яхскому материкѣ лѣсной пожаръ повторялся до трехъ разъ, за исключеніемъ полосы шириною въ 7 верстъ, прилегающей къ р. Ньюкосъ-Яхъ; здѣсь не мало уцѣлѣвшихъ отъ пожара мѣстъ съ кондовымъ спѣлымъ сосновымъ лѣсомъ, достигающимъ до 12 верш. толщиною. Восьмивершковое дерево можетъ дать чистое безъ сучьевъ бревно 15 арш. длиною и 5-6 верш. толщиною въ верхнемъ отрубѣ.

Отъ юртъ Тагуровыхъ до юртъ Колсомовыхъ, на протяженіи 42 верстъ, опушка имѣетъ до 200 сажень ширины; кромѣ того, отъ юртъ Тагуровыхъ до Усановыхъ и отъ Покачевыхъ до Акасовыхъ встрѣчаются материковыя гривы, шириною въ 200-300 саж. Лѣсъ на нихъ состоитъ изъ кедра, ели, пихты, толщиною преимущественно отъ 3-4 и до 9 верш. (кедръ встрѣчается кондовый); попадаются и отдѣльные колки чистаго березняка, до 5 верш. толщиною. За опушкой идетъ болото, шириною отъ 3 до 7 верстъ; оно тянется до материка, который составляетъ продолженіе предыдущаго, лежащаго ниже юртъ Тагуровыхъ. Этотъ

материкъ, шириною отъ 5 до 10 вер., обнимаетъ бассейны трехъ рѣчекъ: Камси-Яхъ, Маграса и Огконъ-Ягъ; у послѣдней рѣчки материкъ кончается. Материкъ покрытъ молоднякомъ березы съ елью и пихтой, въ 1 вершокъ толщиною.

У юртъ Колсомовыхъ опушка до 100 саж., у Курламкиныхъ до 200 саж. и у Ларломкиныхъ до 1 версты въ ширину. Опушка состоитъ изъ молодняка ели, пихты и березы 2-3 верш. толщиною. Кромѣ того, на опушкѣ Курламкинской есть чащевой кедръ до 8 вершковъ; годомъ здѣсь добываютъ до 30 пудовъ орѣха. Далѣе до вершины опушка узкая и рѣдкая, какъ и по рѣчкѣ Лукконъ-егану.

Болота, лежащія съ правой стороны р. Б. Югана, извѣстны подъ названіемъ „Большого Юганскаго болота“; послѣднее расположено отъ вершины Б. Югана по водораздѣлу между р.р. Васъ-Юганомъ и Б. Юганомъ; оно огибаетъ правый берегъ послѣдняго и захватываетъ бассейны рѣкъ Нюкосъ-Яха и верхнее теченіе М. Югана, до р.р. Куль-егана и Покурскаго-егана.

Рѣка Малый Юганъ впадаетъ въ Б. Юганъ съ правой стороны, выше его устья на 62-85 верстъ, почти противъ юртъ Кокиныхъ. Ширина М. Югана равна 40/25, а глубина 6/2 саж. Длина его теченія составляетъ приблизительно 290 верстъ, а протяженіе по прямому направленію, не считая изгибовъ,—210 верстъ. Р. Малый Юганъ беретъ начало изъ озера, въ 7 верстахъ отъ вершины р. Куль-егана, и течетъ съ юго-востока на сѣверо-западъ. Съ устья русло этой рѣчки суглинистое; отъ юртъ Мохтикиныхъ до вершины идутъ частые переборы глубиною въ $\frac{1}{2}$ аршина. Теченіе рѣчки быстрое. Она доступна для движенія пароходовъ въ большую воду на протяженіи 50 верстъ, до юртъ Мохтинскихъ, гдѣ имѣетъ въ ширину 30 и въ глубину 6 саж. Судходство въ каюкахъ возможно на протяженіи 180 верстъ, до ю. Ачимовыхъ вторыхъ, далѣе же, до вершины, идутъ лѣсные заломы. Р. Малый Юганъ принимаетъ въ себя свыше 10 притоковъ, въ которыхъ, исключая р. Мохтокъ-Сапъ, рыбы нѣтъ. Рѣка окаймлена съ обѣихъ сторонъ пеширокою, въ 100-200 саж. опушкою, состоящей изъ чащевого кедра, ели, пихты и березы. Болотистая рѣчная долина достигаетъ шириною 5 вер.; она пересѣчена узкими поперечными лѣсными гривами, соединяющимися съ опушкой. За этой долиной по обѣ стороны рѣчки простирается материкъ съ внутренними болотами.

Правобережный материкъ, возвышающійся до 15 саж., проходитъ вверхъ отъ устья на протяженіи 120 верстъ, до юртъ Тюмкиныхъ; въ ширину онъ проходитъ на 50 верстъ до Покурскаго и Куль-еганскаго болота. По материкъ въ 70 годахъ прошелъ лѣсной пожаръ въ полосѣ, прилегающей къ р.р. М. Югану и Сыгопъ-Яхъ, такъ что въ настоящее время лѣсъ здѣсь представляетъ изъ себя молоднякъ кедра, ели, пихты и березы до 1 вершка толщиною. Далѣе, по материкъ въ бассейнѣ

Тыпкаль-Яхъ по бывшей гари конца 60 годовъ—такой же молоднякъ, но толще,—до 2 вершковъ. Отъ юртъ Тюмкиныхъ до вершины, на протяженіи 70 верстъ, подлѣ р. М. Югана находится „Большое Юганское болото“.

Невысокій, до 3 саж., лѣвобережный материкъ начинается выше юртъ Мохтикиныхъ на 2 версты и проходить до р. Выянкъ на протяженіи 50 верстъ въ длину; въ ширину онъ простирается до водораздѣльнаго болота между р.р. М. Юганомъ и Нюкосъ-Яхомъ. Лѣсъ на этомъ материкѣ горѣлъ въ концѣ 60 годовъ, и въ настоящее время на немъ молоднякъ кедра, ели, пихты и березы. Отъ р. Выянкъ до вершины берегъ М. Югана окаймленъ узкою лѣсною опушкою, за которой лежитъ „Большое Юганское болото“.

Въ бассейнѣ р. Югана лѣсовъ очень мало, а снѣлыхъ совсѣмъ нѣтъ, исключая опушки р. Б. Югана да небольшихъ, уцѣлѣвшихъ отъ пожара колковъ, разбросанныхъ близъ береговъ рѣчекъ, впадающихъ въ р. Юганъ. Въ 40 годахъ, въ концѣ 60 и позже здѣсь повторялись нѣсколько разъ лѣсные пожары. На опушкахъ и материковыхъ гривахъ, по обѣимъ сторонамъ р. Б. Югана лѣсъ на ширину до одной версты съ каждой стороны дровяной (кедръ, пихта, ель и береза), толщиною отъ 2 до 4 и изрѣдка до 6 вершковъ. По лѣвую сторону отъ устья до юртъ Еутскихъ лѣсъ на опушкахъ достигаетъ толщиною до 16 вершковъ, а по правую, съ устья до юртъ Колсомовыхъ—до 9 верш. (мѣстами встрѣчается кондовый кедръ). Лѣса эти ни въ настоящемъ, ни въ будущемъ не представляютъ цѣнности, какъ лѣсной матеріалъ. Въ настоящее время въ нихъ водится лишь одна бѣлка, и то мѣстами.

Нѣкоторую цѣнность въ будущемъ представляютъ только сосновые лѣса, расположенные на борахъ съ лѣвой стороны р. Б. Югана, отъ мѣста противъ юртъ Еутскихъ до юртъ Ярсомовыхъ, на протяженіи 50 верстъ; въ ширину они идутъ на 1 версту, такъ что площадь ихъ составляетъ 50 кв. верстъ; лѣса съ правой стороны рѣки, отъ юр. Сартимурьевскихъ до юртъ Рыскиныхъ,—на 30 верстъ въ длину,—и лѣса по р. Нюкосъ-Яху,—на протяженіи 20 верстъ,—простираются въ ширину до 3 верстъ, такъ что площадь, занимаемая ими, составляетъ 150 кв. верстъ. До устья р. Нюкосъ-Яха лѣса состоятъ частью изъ строевыхъ молодняковъ сосны 2-4, и рѣдко 6 верш. и частью изъ отдѣльныхъ острововъ приспѣвающаго и снѣлаго лѣса, 6-8 и изрѣдка 9 вершковъ толщиною. Выше устья р. Нюкосъ-Яхъ строевые лѣса на половину кондовые, на половину чащевые; деревья имѣютъ 4-6 и рѣдко до 8 верш.; на строевой матеріалъ они годны до 12 арш.

Кромѣ того, между рѣками Б. и М. Юганомъ, на протяженіи 28 верстъ, отъ юртъ Еутскихъ до юртъ Мохтикиныхъ на болотахъ разбросано 10 боровыхъ острововъ, длиною отъ 2 до 8 и шириною до 1 вер.,

составляющихъ въ общемъ площадь въ 36 кв. верстъ; кромѣ того, здѣсь лежитъ боръ при устьѣ р. Мохтокъ-еганъ, занимающій площадь въ 5 кв. верстъ. Лѣсъ на всѣхъ этихъ борахъ строевой, кондовый, преимущественно приспѣвающій, тоньше 6 вершковъ. Спѣлый достигаетъ до 10 вершковъ въ толщину, но его не много.

На этихъ же болотахъ разбросано свыше десятка кедровыхъ гривъ и острововъ, составляющихъ въ общемъ площадь въ 40 квадр. верстъ. Лѣсъ на нихъ чащевой, дровяной; кедръ здѣсь не родной, преимущественно приспѣвающій, тоньше 6 вершковъ.

Что касается сплошныхъ лѣсовъ, то они, какъ сказано выше, сгруппированы по правую сторону р. Б. Югана; расположены они по бассейнамъ р.р. Ньюкъ-Яха и М. Югана до р. Выянкъ съ правобережными притоками послѣдняго, Тынкаль-Яхъ и Сигопъ-Яхъ, и составляютъ какъ бы одинъ общій материкъ, протяженіемъ съ сѣвера на югъ въ 100 и съ запада на востокъ въ 50 верстъ; это составляетъ площадь въ 5000 кв. верстъ или въ 500000 десятинъ. Упомянутые лѣса состоятъ изъ молодняковъ березы, ели, пихты и кедра до 3 вершковъ въ толщину. Привожу перечень взятыхъ по р. Б. Югану модельныхъ деревьевъ. Четыре сосновыхъ модельныхъ дерева взяты на боровыхъ островахъ между Б. и М. Юганомъ:

	10 в. 24 ар. 275 л.	9 в. 26 ар. 260 л.	9 в. 26 ар. 275 л.	7 в. 25 ар. 250 л.
1 отрубокъ	9 ¹ / ₂	8	9	7
2 „	9	7 ¹ / ₂	8 ¹ / ₂	6 ¹ / ₂
3 „	8	7	8	6
4 „	7 ¹ / ₂	6 ¹ / ₂	7 ¹ / ₂	5 ¹ / ₂
5 „	7	6	7	5
6 „	—	5	6 ¹ / ₂	4 ¹ / ₂
Вершина	6 ¹ / ₂	4 ¹ / ₂	6	4 ¹ / ₂
	<u>9 ар.</u>	<u>8 ар.</u>	<u>8 ар.</u>	<u>7 ар.</u>

По р.р. Большому и Малому Юганамъ (выше с. Юганскаго) въ 35 населенныхъ пунктахъ проживаютъ 259 взрослыхъ работниковъ, входящихъ въ составъ 141 хозяйства; размѣщены они въ 116 юртахъ. Въ первыхъ 6 населенныхъ пунктахъ по р. Б. Югану у 16 хозяевъ изъ числа 18 имѣется 33 лошади. Изъ 30 населенныхъ пунктовъ, расположенныхъ въ полосѣ оленеводства, только въ 23 пунктахъ у 79 хозяевъ (изъ числа 123) имѣются олени, въ количествѣ 229 головъ. Такимъ образомъ, въ 7 пунктахъ совсѣмъ нѣтъ оленей и въ 18 пунктахъ безоленныхъ хозяевъ 44. Въ бассейнѣ р. Югана, кромѣ с. Юганскаго, рогатаго скота нѣтъ. Лошадей держатъ только до юртъ Уготскихъ. Выше этого пункта коневодство невозможно, за отсутствіемъ по рѣкѣ Югану чистыхъ луговыхъ пространствъ: по обоимъ берегамъ этой рѣки въ долину встрѣчаются лишь моховыя болота и кочковатыя согры. Оленей здѣсь имѣется отъ 1 до 5 штукъ на хозяина. Оленные остяки встрѣчаются только въ юртахъ

Уготскихъ, Когончиныхъ и Каюковыхъ. Хотя русскіе торговцы снабжаютъ остяковъ самоѣдскими оленями по цѣнамъ отъ 7 до 10 рублей за важенку и отъ 8 до 20 рублей за быка, но эти приполярные степные самоѣдскіе олени, привыкшіе у себя къ лѣтнему приволью (открытое мѣсто и прохлада отъ близости моря), безусловно непригодны для здѣшней лѣсистой мѣстности, гдѣ лѣтомъ ихъ приходится оберегать отъ комаровъ куревои въ особо устроенныхъ для того пригонахъ. Естественно, что часть оленей гибнетъ отъ непривычки, часть убѣгаетъ въ свои сѣверныя мѣстности, а нѣкоторые пристають къ дикимъ оленямъ. Словомъ, по Югану олени не размножаются и, какъ средство передвиженія, дорого обходятся остяку; самый способъ ѣзды на оленяхъ своеобразенъ: остяки ѣздятъ въ собачьей нартѣ, запрягая въ нее только одного оленя. Отъ этого по Югану дороги узкія и проѣздъ по нимъ на оленной нартѣ невозможенъ.

Собакамъ по Югану держать въ большомъ количествѣ, но лѣтомъ 1900 года среди нихъ появилась эпизоотія, и число ихъ значительно уменьшилось.

Юрты по р. Югану бревенчатыя, въ 6×9 арш. (въ Маниныхъ и Мултаповыхъ крошечныя, 5-аршинныя); онѣ строятся съ поломъ, но безъ потолка; нѣкоторыя имѣютъ окна, но большинство снабжено лишь льдинами посреди крыши, съ чуваломъ въ углу; въ тѣхъ и другихъ нары раздѣлены перегородками и покрыты камышевыми коврами. Входъ въ юрты обставленъ жердями, образуя, такимъ образомъ, пѣчто вродѣ сѣней. Юрты освѣщаются обыкновенно лучиною, нѣкоторыя же остяки имѣютъ лампы и сальныя свѣчи. Въ юртахъ Ярсомовыхъ и Тайлаковыхъ есть даже и самовары. Большинство остяковъ куритъ табакъ, иные же закладываютъ его за губу.

Ясакъ кладутъ осенью каждый въ своей юртѣ. Для сбора его волостной начальникъ съ писаремъ и секретарь полиціи объѣзжаютъ всѣ населенные пункты. Лѣтомъ, въ іюнѣ съ 8 по 20 число, въ с. Юганскомъ бываетъ торжокъ. На этотъ торжокъ съѣзжаются почти всѣ остяки; тогда же они бываютъ на исповѣди и у св. причастія.

Въ р. Юганѣ водится щука, язь, окунь, мохтикъ, сорога, ершъ и налимъ, а въ ручьяхъ попадается карась. Добываемаго въ р. Юганѣ количества рыбы не хватаетъ для прокормленія мѣстнаго населенія. Только въ низовьяхъ р. Югана, на протяженіи 115 вер., отъ устья до юртъ Уготскихъ, рыбный промыселъ съ избыткомъ удовлетворяетъ населеніе, такъ что излишняя рыба идетъ на продажу въ сухомъ видѣ (кушакъ-язь и щука; язь не превышаетъ 6, а щука—10 вершковъ). По М. Югану, въ единственной рыбной рѣчкѣ Мохтокъ-Сапъ добываютъ мордами и котцами до 50 пуд. мохтика. Для обезпеченія себя рыбными запасами юганскіе остяки съ Б. и М. Югана въ лѣтнее время выѣзжаютъ на Юганскую и Большую Обь и даже на р. Тромъ-Юганъ, гдѣ во

время хорошаго промысла, кромѣ заготовки для себя сухой рыбы, насушиваютъ еще по 2-3 *кучума* на продажу. Для своего пропитанія они сушатъ всякую, даже самую мелкую рыбу, а изъ болѣе крупной (на Юганской Оби) готовятъ для себя пендера. Послѣдніе приготавливаются такъ: рыбу потрошатъ и отрѣзаютъ часть головы (по глаза); затѣмъ дѣлаютъ частые надрѣзы на наружной сторонѣ и вѣшаютъ сушить. Сухую рыбу сохраняютъ въ кучумахъ—берестяныхъ кадкахъ, вышиною въ 1 и шириною въ $\frac{3}{4}$ аршина. Въ такую кадку помѣщается рыбы 1 пуд. 10 фунт., а кучумъ вышиною въ 5 четвертей и шириною въ аршинъ вмѣщаетъ до 2 пуд. рыбы. Въ низовьяхъ р. Югана, во всѣхъ мелкихъ рѣчкахъ и по Юганской Оби рыбу добываютъ неводами, сѣтями и мордами. Далѣе, до вершины, только по рѣкѣ Югану, рыба, преимущественно мохтикъ, добывается въ незначительномъ количествѣ (на вареве). Въ *нерестовую* пору городятъ рѣчки и ставятъ морды; позже добываютъ рыбу сѣтями и неводами, а зимой—мордами и котцами. Есть нѣсколько мѣстностей, въ которыхъ ловъ удовлетворителенъ; поэтому остяки оттуда на низъ не ѣздятъ. Къ числу этихъ мѣстностей принадлежитъ и незначительная рѣчка Коимъ, гдѣ въ нерестовую пору два хозяина юртъ Сапоркиныхъ добываютъ сухого язя до 20 пуд. Въ юртахъ Тагуровыхъ два хозяина ведутъ торговлю рыбой. Они добываютъ въ р. Пехъ-Сапъ въ нерестовую пору язя и щуки до 40 пудовъ, а въ р. Камси-Яхъ осенью оба насушиваютъ рыбы до 8 кучумовъ; зимою они же добываютъ мордами щуки и мохтика до 50 пудовъ.

Въ низовьяхъ Югана невода употребляются преимущественно въ 40 сажень длиною изъ мережи 3-перстки (4-3 и 2-перстка), а выше по Югану невода въ 20-30 саж. Мережу покупаютъ готовую, по нѣкоторые ипородцы вяжутъ ее изъ крапивныхъ нитокъ. Невода садятъ такъ: въ ячеи мережи продѣваютъ тетиву, которая привязывается къ мережѣ только у каждаго *столбца*. Попуску дѣлаютъ на каждыя пять четвертей одинъ аршинъ; стень—высота невода бываетъ въ 3-4 арш.; кибась и наплавъ привязываются къ тетивѣ черезъ каждыя пять четвертей. Сѣти изъ мережи 4-5-перстки устроены правильно, какъ у русскихъ. Юганскіе остяки продаютъ рыбы по 100-200 пудовъ, въ лучшемъ случаѣ—до 500 пудовъ. По всему Югану добывается для пропитанія до 600 пуд., а для продажи до 200 пудовъ.

По Югану промышляютъ звѣря не слопцами, а въ большинствѣ сторужевыми луками; росомаху и лисицу, кромѣ того, ловятъ и капканами. На бѣлку и соболя ружья-дробовики употребляются рѣдко, притомъ преимущественно малопульные штуцера; на лося и оленя имѣются винтовки, а у нѣкоторыхъ берданки. По количеству расходуемаго пороха, дробь идетъ немного, такъ какъ болѣе употребляется свинець.

Въ низовьяхъ р. Б. Югана на протяженіи отъ устья 115 верстъ среди остяковъ первыхъ 6 населенныхъ пунктовъ, юртъ Урьевыхъ

Еутскихъ, Кокиныхъ, Раксакиныхъ, Сартамурьевскихъ и Уготскихъ сильно развито рыболовство, такъ что промыселъ звѣря ограничивается лишь одною бѣлкою, которую добываютъ по лѣвую сторону р. Югана на протяженіи до р. Балыка; исключеніе составляютъ остьяки юр. Уготскихъ, которые промышляютъ бѣлку въ вершинѣ р. Тынкаль-Яхъ (правый притокъ М. Югана) и по р. Нюкосъ-Яхъ, одному изъ значительнѣйшихъ притоковъ Б. Югана; кромѣ того, въ послѣдней рѣчкѣ весной они по пасту добываютъ оленя.

Затѣмъ, на протяженіи 191 версты отъ юртъ Когончиныхъ до юртъ Кыколевыхъ, въ 14 населенныхъ пунктахъ изъ остяковъ только 55 хозяевъ въ 10 пунктахъ промышляютъ въ числѣ прочаго звѣря и соболя. Изъ нихъ 8 хозяевъ юртъ Рыскиныхъ, Тагуровыхъ и Покачевыхъ, промышляютъ въ бассейнѣ р. Югана всякаго звѣря. Остьяки юр. Когончиныхъ и Усановыхъ (17 хозяевъ) промышляютъ звѣря частью въ своихъ вотчинахъ, частью же на Демьянкѣ. Остьяки остальныхъ 5 населенныхъ пунктовъ, въ числѣ 30 хозяевъ, занимаются звѣроловствомъ внѣ бассейна р. Югана, а именно остьяки юртъ Купландѣевыхъ—въ бассейнѣ р.р. Салыма и Балыка, юртъ Ярсомовыхъ—по р. Кеуму, юртъ Сопоркиныхъ—по р. Салыму, юртъ Каюковыхъ—въ бассейнѣ р.р. Демьянки и Салыма и юртъ Кыколевыхъ—по р. Демьянкѣ. Населеніе 8 пунктовъ изъ числа упомянутыхъ 10, исключая остяковъ ю. Рыскиныхъ и Ярсомовыхъ, имѣютъ тамъ же загороди для лосей и оленей. Въ остальныхъ 4 населенныхъ пунктахъ, расположенныхъ на вышеуказанномъ протяженіи, между юртами Когончипыми и Кыколевыми, остьяки юртъ Лейковыхъ и Мултановыхъ (5 хозяевъ) промышляютъ въ своихъ вотчинахъ одну лишь бѣлку, а остьяки юртъ Чегаевыхъ и Маниныхъ (6 хозяевъ)—бѣлку и оленя. Наконецъ, на протяженіи 76 вер., между юртами Акасовскими и Ларломкиными, остьяки 6 населенныхъ пунктовъ соболя совсѣмъ не промышляютъ; остьяки юртъ Карламкиныхъ (2 хоз.) промышляютъ въ своихъ вотчинахъ одну лишь бѣлку; изъ остальныхъ 5 юртъ 18 хозяевъ имѣютъ загороди для оленей и лосей. При этомъ остьяки юртъ Акасовскихъ, Каюкановыхъ и Колсомовыхъ имѣютъ загороди на правой сторонѣ р. Югана, въ двухъ первыхъ юртахъ на оленей, а въ послѣдней—на лосей; кромѣ того, инородцы юртъ Тайлаковыхъ и Ларломкиныхъ устроили загороди на р.р. Ютюмисѣ и Демьянкѣ.

Если подвести итогъ звѣроловному промыслу въ бассейнѣ р. Югана, то окажется, что по р. Б. Югану звѣропромышленныхъ мѣстъ мало, и самый дорогой звѣрь, соболь, отсутствуетъ. 60% населенія промышляютъ звѣря внѣ бассейна р. Б. Югана (50 хозяевъ изъ 7 населенныхъ пункт. внѣ бассейна и 17 хозяевъ изъ 2 нас. п. частью въ бассейнѣ, частью внѣ бассейна р. Югана). Промысломъ соболя занимается только 50% населенія (55 хоз. въ 10 нас. п.), но изъ этого числа 85% населенія

промышляетъ соболя внѣ бассейна р. Б. Югана (30 хозяевъ изъ 5 нас. п. внѣ бассейна и 17 хозяевъ изъ 2 нас. п. частью въ бассейнѣ р. Югана и частью внѣ его). Что касается до распредѣленія промысловъ, то они болѣе или менѣе специализировались населеніемъ; одна лишь бѣлка, въ большей или меньшей степени, промышляется всѣми. Всѣ виды звѣроловнаго промысла распредѣляются такъ:

—20% населенія промышляютъ исключительно одну бѣлку (21 хоз. изъ 8 нас. п.).

—16%—бѣлку и оленя ружьемъ (18 хоз. изъ 3 нас. п.).

—16%—бѣлку и лося съ оленемъ въ загородахъ (18 хоз. изъ 5 нас. п.).

—8%—бѣлку и соболя (9 хоз. изъ 2 нас. п.).

—40%—соболя, лося съ оленемъ въ загородахъ и бѣлку (46 хоз. изъ 8 нас. п.).

Больше-юганскіе остяки, промышляющіе звѣря въ бассейнѣ р. Демьянки, предметы своего промысла сбываютъ демьянскимъ торговцамъ,—Корякину и еще двумъ, Егору и Якову (фамилію ихъ не знаютъ), проживающимъ по р. Демьянкѣ, ниже устья р. Ютюмиса, приблизительно противъ юртъ Юганскихъ, Кыколевыхъ и Усановыхъ; отсюда къ нимъ ходу съ пустой нартой осенью 3, а весной 2 дня. Упомянутые русскіе люди ставятъ тамъ сѣно; къ нимъ изъ Демьянска существуетъ конная дорога.

Въ бассейнѣ р. Югана вся торговля находится въ рукахъ Николая Петровича Тетюцкаго, проживающаго въ с. Юганскомъ. Во многихъ юртахъ (Тайлаковыхъ, Кыколевыхъ, Усановыхъ, Тагуровыхъ и Ярсомовыхъ) можно встрѣтить запасы его товаровъ (муку, табакъ, чай и сахаръ), продающихся довѣренными остякамъ за наличную бѣлку. У Тетюцкаго въ хорошій годъ собирается соболя съ Большого и Малаго Югана до 300 штукъ (съ Малаго Югана двумя мелкими мѣстными торговцами вывозится ему же до 100 соболей).

Кромѣ этого, въ казну поступаетъ вмѣсто денежныхъ платежей—100 соболей. Двумя торговцами, приѣзжающими изъ Сургута, вывозится около 150 соболей и демьянскимъ торговцамъ сдается около 110 соболей. Бѣлки добывается по Большому Югану до 60 и по Малому Югану до 10 тысячъ штукъ, а въ благопріятный годъ остяками бассейна р. Югана добывается до 100 тысячъ. Лося по Б. Югану убиваютъ до 200, по Малому до 80 штукъ; оленя до 1000 штукъ по Большому Югану. Медвѣдя, росомахи, лисицы и выдры добывается немного, по 5-6 штукъ, а по М. Югану по 1 штукъ на хозяина. Рысь обыкновенно встрѣчается здѣсь въ годы обилія зайца.

Гуся и утку весной промышляютъ мало. Перевѣсы имѣются только до ю. Уготскихъ. Хотя по Малому Югану весной утки бываетъ много, но инородцы ея не промышляютъ. Гагары бываетъ мало. Тетеревовъ бываетъ много годома; ихъ добываютъ слопцами до 100-200, а по

Малому Югану до 300 штукъ на хозяина. Слѣдцовъ здѣсь приходится на хозяина до 100 штукъ.

Кедроваго орѣха по Б. Югану рѣдкій годъ начищаютъ до 100, а по Малому Югану—до 50 пудовъ. По Большому Югану чистятъ орѣхъ только въ 5 мѣстахъ: инородцы ю. Кокниныхъ—по р. Пуголь-Ягунъ, Каюковыхъ—по р. Кыгрумъ-Ягунъ, Маниныхъ—по р. Ларохни-Шегъ, Тагуровыхъ—по р. Тякуръ-Яганъ и юртъ Курламкиныхъ—на гривѣ у р. Югана; всѣ они начищаютъ обыкновенно до 30 пудовъ. По Малому Югану добываютъ орѣхъ въ 3 мѣстахъ: по рѣчкамъ Могутъ-Той-Иголь, Карполь-Ягунъ и Ларомъ-Яхъ.

Ягоду,—черемуху и бруснику,—инородцы собираютъ только для себя и притомъ въ небольшомъ количествѣ.

Первымъ населеннымъ пунктомъ по р. Б. Югану является село Юганское.

Село Юганское расположено на лѣвомъ берегу р. Югана въ $\frac{36}{46}$ *) верстахъ отъ устья, на материкѣ, который тянется вдоль р. Югана, имѣя въ ширину отъ 2 до 4 верстъ и возвышаясь до 5 сажень. Почва здѣсь суглинистая, покрытая зеленымъ мхомъ и богульникомъ. На материкѣ, внизъ на 7 верстъ, а вверхъ до ю. Урьевскихъ, по бывшей гарѣ конца 60 годовъ, произрастаетъ молоднякъ березы, за исключеніемъ мѣстности вверхъ, на 10 верстъ выше с. Юганскаго, гдѣ 0,5 деревьевъ составляетъ ель, 0,4 кедръ и 0,1 пихта, толщиною отъ 2 до 4 вершковъ и высотой до 15 аршинъ. Лѣсъ этотъ чащевой, а за материкомъ идетъ болото въ длину на 100 и въ ширину на 30 верстъ. На протяженіи въ длину 13, а въ ширину 4 версты, на немъ разбросаны, начиная выше села Юганскаго на 7 вер., лѣсные острова, въ которыхъ кедровъ 0,6 и ели 0,4. Лѣсъ въ этой мѣстности тоже чащевой, при чемъ кедръ суховершинный съ сердцевинною гнилью. За этимъ болотомъ идетъ Балыцкій материкъ, который по бывшей гарѣ конца 60 годовъ покрытъ молоднякомъ березы; встрѣчаются также кедръ и ель.

Юрты Урьевы расположены на $\frac{11}{20}$ вер. выше с. Юганскаго; онѣ стоятъ съ лѣвой стороны р. Югана, при протокѣ „Курекъ-Шикъ“, на материкѣ. Верхнее устье этой протоки находится на 2 версты выше юртъ; протяженіе протоки 20 верстъ. При нижнемъ устьѣ ширина протоки 40/25 саж., глубина 6/2 саж., а при верхнемъ ширина 40, глубина 4 саж.; въ малую воду она пересыхаетъ. Пространство между протокой и Юганомъ низкое, затопляемое водою; на немъ пахотятся березнякъ и осинникъ. Вверхъ отъ ю. Урьевыхъ, по лѣвую сторону р. Югана материкъ возвышается на 2 саж., имѣя въ ширину до 2 верстъ. Почва здѣсь суглинистая, покрытая зеленымъ мхомъ и богульникомъ. По материкъ идетъ березнякъ отъ 2 до 4 вершковъ, высотой до 10 аршинъ. За ма-

*) Разстояніе въ числитель по зимнему пути, а въ знаменателѣ—по рѣкѣ водою.

терикомъ лежитъ болото, которое начинается противъ с. Юганскаго; ширина этого болота 20 верстъ. За болотомъ материкъ (горѣлый) простирается въ ширину до рѣки Большого Балыка. Въ этомъ материкѣ встрѣчаются сырыя кедровыя гривы, длиною до 3 верстъ и болѣе, а шириною отъ 100 до 300 сажень; лѣсъ на нихъ спѣлый, кондовый. Иногородцы ю. Урьевскихъ на этомъ материкѣ промышляютъ бѣлку, а рыбу, кромѣ р. Югань, въ р. Лоботь-Ларь-урей; весной они ловятъ сѣтями язя и щуку, а зимой во время замора на устьѣ добываютъ мордами одну только щуку.

Дорога отъ села Юганскаго до ю. Урьевскихъ идетъ по лѣвому берегу Югана материкомъ.

Между с. Юганскимъ и ю. Урьевскими находится рѣчка *Лоботь-Ларь-урей*, устье которой лежитъ съ правой стороны Югана, на 5 вер. ниже ю. Урьевыхъ. Ширина этой рѣчки 40/2 саж., глубина 4¹/₂/1¹/₂ саж., протяженіе 10 верстъ; она вытекаетъ изъ болота и течетъ по направленію съ востока на западъ; берега ея низки и затопляются водою; окаймлены они березнякомъ и тальникомъ.

Юрты Егутскія находятся выше ю. Урьевыхъ на $\frac{9}{12}$ верстъ; расположены онѣ на правомъ берегу Югана, на гривѣ (прибрежной опушкѣ).

Дорога отъ ю. Урьевыхъ до ю. Егутскихъ идетъ на протяженіи 10 верстъ по правому берегу Югана кочковатымъ болотомъ, а передъ ю. Егутскими пересѣкаетъ материкъ, который выдается мысомъ версты на 4, постепенно понижаясь къ западу. Ширина этого мыса 2 версты. Егутскій мысъ покрытъ кедромъ съ примѣсью ели и пихты. Лѣсъ чащевой 2-3 вершковъ толщиною и 12 аршинъ высотой; по сѣверному пологому склону тянется на протяженіи 8 верстъ неширокая, саж. въ 100, сосновая грива; лѣсъ на ней чащевой 2-3 верш. толщиною и до 12 арш. въ вышину; далѣе къ матеріку идетъ молоднякъ березы съ рѣдкою примѣсью кедра и пихты. Супесчаная почва покрыта здѣсь зеленымъ мхомъ и богульникомъ.

На 1 версту выше этихъ юртъ материкъ на протяженіи $\frac{1}{2}$ версты касается р. Югана; здѣсь его берегъ каменистъ и возвышается до 20 саж.; онъ увѣнчанъ сопками до 3 саж. высоты; сопки встрѣчаются и по склону горы-материка. Мѣстность эта извѣстна подъ названіемъ Егутской Горы; на ней есть крупные экземпляры кедра и ели. Егутская гора считается святою: на ней инородцы кладутъ *приклады*. Ширина Егутскаго материка составляетъ 2 версты. Внизъ онъ проходитъ до с. Юганскаго и далѣе, а вверхъ соединяется съ правобережнымъ материкомъ р. Тынкаль-Ягуна (притока М. Югана).

Иногородцы ю. Егутскихъ промышляютъ бѣлку на лѣвой сторонѣ Югана и доходятъ до р. Большого Балыка; кромѣ р. Югана, они промышляютъ по р. Нехъ-урей и въ устьѣ р. Инль-урей осенью неводомъ язя, щуку и окуня; зимой они ловятъ мордами щуку и сорогу.

Юрты Кокины на $\frac{6}{8}$ версть выше ю. Егутскихъ; расположены онѣ съ лѣвой стороны р. Югана, на гривѣ. Около юртъ ширина долины съ лѣвой стороны Югана составляетъ 2 версты; далѣе идетъ материкъ, покрытый молоднякомъ березы, а за материкомъ лежитъ болото, которое тянется отъ села Юганскаго. Съ правой стороны Югана долина шириною въ 8 версть тянется до материка, который идетъ отъ юртъ Егутскихъ.

Ипородцы ю. Кокиныхъ промышляютъ бѣлку на лѣвой сторонѣ р. Югана, доходя даже до Балыка и по р. Тууть-Яртъ; рыбу, кромѣ р. Югана, они ловятъ по р. Инль-урей,—весной сѣтями, по спадѣ воды неводомъ, а зимой мордами.

Дорога отъ ю. Егутскихъ до ю. Кокиныхъ идетъ по правому берегу Югана и частью по р. Инль-урей.

Устье *р. Инль-урей* находится съ правой стороны Югана, на 3 вер. выше ю. Егутскихъ. Ширина Инль-урья равна $50/2$ саж., глубина $4\frac{1}{2}$ с./ $1\frac{1}{2}$ ар., протяженіе 10 верстамъ; вытекаетъ эта рѣчка изъ болота и направляется съ востока на западъ; русло у нея песчаное, при устьѣ иловатое; на лодкѣ проѣздъ возможенъ только на 5 версть, далѣе идутъ лѣсные заломы. Берега рѣчки невысоки и окаймлены кедровыми гривами; слѣва гривы эти начинаются за версту отъ устья и идутъ на протяженіи 5 версть, а въ ширину отъ 50 до 300 саж.; справа онѣ тянутся отъ самаго устья, на протяженіи 5 версть, имѣя въ ширину отъ 300 сажень до версты; за гривами слѣдуютъ справа на 2 версты до Егутской горы заливныя долины. Лѣсъ на гривахъ чащевой; на лѣвой изъ нихъ годами родится орѣхъ.

Юрты Раксакины на $\frac{4}{8}$ версть выше ю. Кокиныхъ; расположены онѣ въ бору, съ лѣвой стороны р. Югана и въ 3 верстахъ отъ него, около р. Пеуртъ-Катонъ-урей.

Устье *Пеуртъ-Катонъ-урья* находится съ лѣвой стороны отъ Югана при лѣтнихъ юртахъ Раксакиныхъ. Ширина этой рѣчки равна $15/1$ саж., глубина 4 с./ $1\frac{1}{2}$ арш., протяженіе 10 вер.; русло она имѣетъ песчаное и тихое теченіе. Съ устья по обѣимъ сторонамъ рѣчки тянутся кедровыя гривы: по правую—на протяженіи 5 версть, при ширинѣ отъ 100 до 300 саж., а по лѣвую—на протяженіи 3 версть, при ширинѣ до 100 саж. Эти гривы состоятъ изъ чащевато-кедровика, толщиною до 9 вершковъ и высотой до 25 аршинъ. На лѣвой гривѣ годами родится орѣхъ. По лѣвой сторонѣ рѣчки, выше кедровой гривы, тянется на 3 версты грива сосновая, шириною въ $1\frac{1}{2}$ версты; на ней расположены юрты. Грива эта волниста и возвышается на одну сажень; почва на ней супесчаная, покрытая зеленымъ мхомъ и богульникомъ. Лѣсъ здѣсь состоитъ изъ чистаго кондоваго сосняка до 4 верш. и 16 арш. Выше этой гривы по рѣчкѣ вплоть до вершины тянется опушка кедровника, шириною въ 50 саж., а за опушкой идутъ болота.

Бѣлку добываютъ у р. Балыка, а рыбу ловятъ весною сѣтями, кромѣ р. Югана, въ вышеуказанной рѣчкѣ.

Дорога отъ ю. Кокиныхъ до ю. Раксакиныхъ идетъ по лѣвому берегу р. Югана долиною и мѣшаными кедровыми гривами.

Между юртами Кокиными и Раксакиными находится р. Малый Юганъ, ручей-протока Инкъ-Маголь и р. Тууть-Яртъ.

Устье р. М. Югана находится на правой сторонѣ р. Б. Югана, почти противъ юртъ Кокиныхъ; о ней будетъ изложено подробно въ своемъ мѣстѣ.

Инкъ-Маголь, кругообразная протока-урей, находится съ лѣвой стороны отъ р. Югана. Нижнее ея устье на $3\frac{1}{2}$ вер. выше ю. Кокиныхъ, а верхнее еще на версту выше. Ширина ея $50\frac{1}{2}$ саж., глубина $4\frac{1}{2}\frac{1}{2}$ саж., протяженіе 10 верстъ. Верхнее устье пересыхаетъ. Берега этой протоки невысоки и окаймлены неширокою, саж. въ 100, опушкою чащевого кедра съ примѣсью ели и пихты.

Р. Тууть-Яртъ. Устье этой рѣчки лежитъ на протокѣ Инкъ-Маголь, на 3 версты выше нижняго устья послѣдней. Ширина Тууть-Ярта $40\frac{1}{3}$ саж., глубина 4 с./1 арш., протяженіе 30 верстъ; вытекаетъ она изъ неширокаго, версты въ $1\frac{1}{2}$, болота, за которымъ тянется на 2 версты въ ширину правобережный материкъ р. Б. Балыка. Рѣчка эта течетъ съ юга на сѣверъ, имѣя песчаное русло и быстрое теченіе. На лодкѣ проѣздъ по ней возможенъ на 10 верстъ; далѣе начинаются лѣсные заломы.

Берега рѣчки невысокіе, окаймленные чащевымъ кедровникомъ съ примѣсью ели и пихты. Съ правой стороны на протяженіи 3 верстъ въ длину и отъ 200 саж. до версты въ ширину идетъ кедровникъ, суховершинный и неплодородный; за нимъ, до самаго материка тянется корь. Съ лѣвой стороны рѣчки идутъ поперечныя гривы, отъ 2 до 4 верстъ въ длину и отъ 50 до 200 саж. въ ширину; весною пространство между ними затопляется. На гривахъ этихъ годами родится кедровый орѣхъ.

Инородцы ю. Кокиныхъ чистятъ здѣсь орѣхъ и промышляютъ бѣлку. За гривами простирается материкъ.

Юрты Саргамъ-урьевы расположены на $\frac{12}{16}$ верстъ выше юр. Раксакиныхъ, съ правой стороны р. Югана, въ 2 верстахъ отъ него; онѣ стоятъ въ бору, который тянется съ правой стороны Югана, на 20 вер. вверхъ отъ юртъ; ширина этого бора равна отъ 3 до 5 верстъ, при чемъ онъ возвышается надъ окружающею мѣстностью на 2 саж. Почва здѣсь песчаная, покрытая бѣлымъ мхомъ и богульникомъ, на увалахъ встрѣчается брусника. По этой гривѣ въ концѣ 60 годовъ прошелъ пожаръ; въ настоящее время здѣсь молодой строевой чащевой соснякъ; мѣстами встрѣчается уцѣлѣвшій спѣлый кондовый лѣсъ небольшими гривами и островами отъ 50 до 200 саж. въ длину и отъ 50 до 100 саж. въ ширину;

этотъ лѣсъ занимаетъ $\frac{1}{4}$ всего лѣсного пространства. Деревья въ 6-7 вершковъ составляютъ здѣсь 0,7 всего лѣса, въ 8-9 верш.—0,2 и въ 10 вершк. и выше—0,1, но они съ губой и сердцевинной гнилью. Пробное дерево въ 8 вершк. имѣло 26 арш. и 277 лѣтъ.

Иностранцы ю. Сартамъ-урьевскихъ промышляютъ бѣлку по обѣимъ сторонамъ Югана чирканами и ружьемъ. Рыбу они ловятъ въ р. Кельманъ-урьѣ: весною сѣтями, по спадѣ воды неводомъ, а зимою при устьѣ мордами; добываютъ они налима, щуку и окуня, при чемъ налима зимою добываютъ до 50 пудовъ. Промыселъ рыбы производится также и въ р. Сартамъ-урьѣ, гдѣ зимой неводомъ добываютъ до 20 пудовъ налима и щуки. Въ варовую пору иностранцы неводятъ по Югану и насушиваютъ для себя, а въ хорошей ходъ кромѣ того, и на продажу по 4-5 пуд. рыбы на артель.

Дорога отъ ю. Раксакиныхъ до ю. Сартамъ-урьевскихъ идетъ лѣвымъ берегомъ Югана по материкъ *болотную трубою* и соромъ.

Между юртами Раксакиными и Сартамъ-урьевскими находится *р. Кельманъ-урей*, устье которой лежитъ съ правой стороны отъ р. Югана, на $\frac{6}{8}$ верстѣ ниже ю. Сартамъ-урьевскихъ; ширина Кельманъ-урья составляетъ $\frac{7}{2}$ саж., глубина $4\frac{1}{2}/\frac{1}{2}$ саж, а протяженіе 7 верстѣ; эта рѣчка беретъ начало изъ болота и течетъ по направленію съ юга на сѣверъ, имѣя песчаное русло и тихое теченіе. Лѣвый берегъ рѣчки окаймленъ неширокими, саж. въ 15, гривками чащевого кедровника съ елью и пихтой; на этихъ гривкахъ иностранцы ю. Сартамъ-урьевскихъ промышляютъ бѣлку. Съ правой стороны рѣчки материкъ, шириною съ $\frac{1}{2}$ версты, возвышается на 3 саж.; онъ покрытъ молоднякомъ березы, а за нимъ лежитъ болото шириною въ 3 версты; за болотомъ тянется лѣвобережный материкъ р. М. Югана.

Лѣтнія юрты Ууть находятся при устьѣ р. Ууть, а зимнія на $\frac{4}{5}$ в. выше юр. Сартамъ-урьевскихъ. Ю. Ууть расположены по правой сторонѣ р. Югана, въ 2 верстахъ отъ него, при рѣчкѣ Ууть; онѣ на 2 версты выше лѣтнихъ юртъ и стоятъ въ бору, который начинается отъ юртъ Сартамъ-урьевскихъ. Ниже, въ 2 верстахъ отъ ю. Уутскихъ, боръ этотъ идетъ по р. Югану на протяженіи $1\frac{1}{2}$ верстѣ; здѣсь онъ возвышается на 6 саж. и имѣетъ въ ширину 5 верстѣ. У юртъ ширина гривы-бора составляетъ 3 версты, а вышина—2 саж. Лѣсъ въ бору такой же, какъ и около ю. Сартамъ-урьевскихъ, по спѣлыхъ деревьяхъ здѣсь больше.

За только что упомянутой гривой-боромъ лежитъ болото, начинающееся отъ Кельманъ-урья; оно проходитъ до юр. Мохтикиныхъ на М. Юганѣ.

Устье *р. Ууть* лежитъ съ правой стороны отъ Югана, на 2 версты выше зимнихъ ю. Уутскихъ; при устьѣ этой рѣчки находятся лѣтнія юрты и казенный амбаръ. Ширина р. Ууть равна $\frac{30}{6}$ саж., глубина $\frac{5}{1}$ саж., протяженіе 50 верстамъ; она начинается изъ озера и течетъ

по направленію съ востока на западъ; русло у этой рѣчки песчаное, а при устьѣ иловатое; проѣздъ по ней на лодкѣ возможенъ на протяженіи 4 версты, такъ какъ далѣе идутъ лѣсные заломы. Вершина р. Уута находится въ 1 верстѣ отъ вершины р. Мохтокъ-егана (притокъ М. Югана).

Инородцы ю. Уутскихъ ходятъ промыслять бѣлку въ вершину р. Тынкаль-Яхъ (притокъ М. Югана), а нѣкоторые къ р. Пюкосъ-Яхъ; весной около этой рѣчки по пасту промысляютъ оленя, добывая въ среднемъ по 4 штуки на ружье. *Ачей* уутскіе остяки не имѣютъ. Рыбу, кромѣ Югана, они ловятъ по р. Ууть; загораживая рѣку весной и добывая рыбу мордами, а по спадѣ воды—неводомъ; зимою рыба ловится мордами, какъ и весной. Добываютъ здѣсь мохтика и сорогу. Въ варовую пору неводятъ по Югану и добываютъ для себя по два кучума и для продажи по 5 пуд. на артель изъ 4 человѣкъ. Нѣкоторые для производства рыболовнаго промысла выѣзжаютъ даже на Юганскую Обь.

Выше Уута на 7 версты *рѣчка Монколь-урей*. На версту выше ея устья есть сопка, вышиною въ 3 саж.; на послѣдней по преданію жилъ остяцкій князь Танга.

Дорога отъ ю. Сартамъ-урьевскихъ до ю. Уутскихъ идетъ по правому берегу Югана сосновымъ боромъ.

Между юртами Сартамъ-урьевыми и Уутскими паходятся рѣчки Сартамъ-урей и Инль-урей.

Устье *р. Сартамъ-урья* лежитъ съ правой стороны Югана, на $1\frac{1}{2}$ версты выше юр. Сартамъ-урьевскихъ. Ширина этой рѣчки равна 3 с./2 ар., глубина 4 с./ $\frac{1}{4}$ ар., протяженіе 3 верстамъ.

Устье *р. Инль-урей* лежитъ съ лѣвой стороны Югана, на 2 вер. ниже зимнихъ юртъ Уутскихъ. Ширина этой рѣчки составляетъ 10,3 с., глубина $5\frac{1}{1}$ саж. и протяженіе 5 версты. Вытекаетъ она изъ болота и направляется съ юга на сѣверъ. Отъ этой рѣчки начинается сосновая грива, которая проходитъ по лѣвую сторону Югана до ю. Ярсомовыхъ.

Въ этой рѣчкѣ инородцы ю. Уутскихъ добываютъ выдру, по 2-3 шт. на промышленника, и рыбу мохтика (мордами при устьѣ).

Юрты Когончины на $\frac{10}{11}$ вер. выше юр. Уутскихъ; расположены онѣ съ лѣвой стороны р. Югана, въ 3 вер. отъ него, въ бору, который, начавшись отъ р. Инль-урей, недалеко отъ ю. Уутскихъ, проходитъ до ю. Лейковыхъ-Чегаевыхъ, Рыскиныхъ, Каюковыхъ и Ярсомовыхъ; ширина этого бора у ю. Когончинныхъ равна $\frac{1}{2}$ версты. За нимъ лежитъ болото, которое начинается отъ с. Юганскаго. Упомянутый боръ возвышается на 3 саж. и отлого понижается къ болоту. Почва здѣсь супесчаная, покрытая бѣлымъ мхомъ, богульникомъ и мѣстами брусничникомъ.

Боръ состоитъ изъ молодого чащего сосняка съ незначительными островами спѣлаго кондоваго лѣса; лѣсъ этотъ съ губой, продольными трещинами и *косослойный*.

Иностранцы ю. Когончинныхъ промышляютъ бѣлку по р. Ньюкозь-Яхъ, а соболя, оленя и лося на р. Демьянкѣ; для этого нѣкоторые уходятъ туда весною и возвращаются только къ Рождеству; другіе весною промышляютъ по Ньюкозь-Яху оленя. Рыбу добываютъ въ р. Кулонъ-Ыги весною въ *нерестовую* пору, для чего запираютъ рѣчку *жилыникомъ* и ставятъ морды.

Лѣтомъ выѣзжаютъ на устье Югана, гдѣ засушиваютъ въ запасъ для себя по два кучума, а во время хорошаго лова засушиваютъ еще по 5 пуд. на артель для продажи.

На устье выѣзжаютъ рѣдко; дома пасутъ оленей и промышляютъ по Югану рыбу, а зимой мордами добываютъ мохтика и сорогу.

Дорога отъ ю. Уутскихъ до ю. Когончинныхъ идетъ лѣвымъ берегомъ Югана, долиною, по кедровымъ гривамъ и болотамъ.

Юрты Лейковы на $\frac{6}{8}$ вер. выше ю. Когончинныхъ; расположены онѣ съ лѣвой стороны Югана, въ 4 вер. отъ него и въ 2 вер. отъ р. Кулонъ-Ыги, въ бору, который идетъ отъ р. Инль-урей. Ширина бора у юрты 3 версты. Боръ состоитъ изъ чащегового молодого сосняка, отъ 1 до 7 вершковъ толщиною и 19 аршинъ высокою. Пробное дерево 7 верш. даетъ одно бревно въ 9 арш. $4\frac{1}{2}$ верш. и второе, суковатое, въ 7 арш. $3\frac{1}{2}$ верш. Кроме того, въ мелкой чащѣ встрѣчаются кондовые экземпляры, но на строевой матеріалъ они не пригодны: они съ продольными трещинами до 8 арш., косослойные и съ грибкомъ.

Иностранцы ю. Лейковыхъ промышляютъ бѣлку по р. Ньюкозь-Яхъ, а рыбу въ р. Кулонъ-Ыги вмѣстѣ съ иностранцами юр. Когончинныхъ, притомъ лишь весной.

Дорога отъ ю. Когончинныхъ до ю. Лейковыхъ идетъ по лѣвому берегу Югана сосновымъ боромъ.

Между юртами Когончинными и Лейковыми находятся рѣчки Кулонъ-Ыги и Ньюкозь-Яхъ.

Устье *р. Кулонъ-Ыги* лежитъ съ лѣвой стороны р. Югана, на версту выше ю. Когончинныхъ. Ширина этой рѣчки $12\frac{1}{2}$ саж., глубина 3 с./1 ар., протяженіе 40 верстъ; вытекаетъ она изъ озера и течетъ по направленію съ запада на востокъ; русло у нея песчаное, теченіе тихое; по ней встрѣчаются лѣсные заломы.

По лѣвую сторону рѣчки, на 10 верстъ выше устья расположенъ сосновый боръ, который идетъ отъ ю. Когончинныхъ; по правую сторону верстъ на 20 отъ устья начинается другой боръ, который идетъ отъ ю. Лейковыхъ; далѣе рѣчка течетъ болотомъ.

Устье *р. Ньюкозь-Яхъ* лежитъ съ правой стороны Югана, на 4 версты ниже ю. Лейковыхъ. Ширина этой рѣчки $55\frac{1}{15}$ саж., глубина $4\frac{1}{1}$ саж., протяженіе 170 верстъ; начало свое она беретъ изъ болота и течетъ по направленію съ юга на сѣверъ параллельно Б. Югану. Вершина этой рѣчки лежитъ противъ ю. Курламкинныхъ. Берега ея окаймлены

неширокою, саж. въ 50, опушкою чащего лѣса до 8 верш. толщиною: кедра, пихты, ели, березы, сосны и осины. Русло въ низовьѣ песчаное, а съ половины до самой вершины глинистое; теченіе быстрое; проѣздъ на лодкѣ возможенъ на 100 версть, а далѣе идутъ лѣсные заломы.

Отъ устья на 15 версть ширина рѣчной долины достигаетъ 1 версты; по обѣ стороны долины лежатъ болота; далѣе до вершины рѣки имѣеть крутые берега и узкую долину.

Съ правой стороны рѣки, выше устья на 15 вер. начинается материкъ, который тянется до самой вершины; онъ возвышается отъ 3 до 7 саж. и имѣеть ширину отъ 10 до 15 версть. На немъ почва суглинистая, покрытая зеленымъ мхомъ и богульникомъ, мѣстами брусничникомъ и черничникомъ. Лѣсъ на материкѣ представляетъ собою (по бывшей гари конца 60 годовъ) молоднякъ березы 2-4 вершковъ; встрѣчаются уцѣлѣвшія отъ пожара гривы спѣлаго хвойнаго мѣшанаго лѣса,—кедра, ели и пихты, на которыхъ инородцы промышляютъ звѣря. За этимъ материкомъ тянется болото, шириною въ 14 версть; за болотомъ лежитъ лѣвобережный материкъ р. М. Югана. Съ лѣвой стороны рѣки, выше устья на 30 вер. материкъ-увалъ шириною до одной версты тянется до самой вершины; онъ возвышается отъ 4 до 8 сажень.

Лѣсъ на этомъ увалѣ (по бывшей гари) мѣшанный хвойный молодой,—кедръ, ель и пихта, толщиною въ 2-4 вершка. На этомъ увалѣ у болота встрѣчаются уцѣлѣвшія отъ пожара сырыя гривы стараго лѣса съ примѣсью ели и пихты; гривы эти имѣють до 300 саж. въ длину и до 100 саж. въ ширину. На нихъ инородцы промышляютъ звѣря. За уваломъ лежитъ болото, шириною отъ 1 до 10 версть, а за болотомъ правобережный материкъ р. Б. Югана, шириною до 40 версть.

Юрты Чегаевы на $\frac{5}{7}$ версть выше юртъ Лейковыхъ; расположены онѣ съ лѣвой стороны Югана, въ верстѣ отъ него, въ бору, который идетъ отъ р. Инль-Урей и тянется до ю. Рыскиныхъ перелѣсками; между послѣдними встрѣчаются болота; ширина бора отъ 100 с. до версты. Лѣсъ въ бору—молодой чащевой соснякъ. Бѣлку промышляютъ по р. Ньюкъ-Яхъ; тамъ же весною быють ружьемъ оленя отъ 4 до 10 штукъ на ружье; ачей не имѣють. Лѣтомъ нѣкоторые для производства рыболовнаго промысла ѣздятъ на Юганскую Обь и даже въ Тромъ-Юганъ. Обыкновенно насушиваютъ рыбы для продовольствія кучума по 3, а во время хорошаго лова, кромѣ того, еще и для продажи пудовъ по 10.

Дорога отъ ю. Лейковыхъ до ю. Чегаевыхъ идетъ по лѣвому берегу Югана боромъ.

Юрты Рыскины стоятъ на $\frac{5}{8}$ версть выше ю. Чегаевыхъ; расположены онѣ на лѣвомъ берегу р. Югана, въ бору, который идетъ отъ р. Инль-Урей, выше ю. Раксакиныхъ; боръ прерывается болотомъ шириною въ 1 версту и далѣе тянется до ю. Каюковыхъ. Лѣсъ здѣсь молодой

чащевой соснякъ до 5 вершковъ въ толщину и до 15 арш. въ вышину, годный лишь на дрова.

Инородцы ю. Рыскиныхъ промышляютъ бѣлку по правой сторонѣ Югана, на материкѣ; одинъ изъ нихъ верстахъ въ 40 отъ юртъ, по лѣвой сторонѣ Югана, на Балыкскомъ материкѣ (протяженіе его около 4 верстъ), имѣеть загородъ на оленей, въ которую помѣщается 40 *луковъ*, но добываетъ оленя плохо, въ иной годъ даже ни одного. На р. Кеумъ за соболемъ отправляется только одинъ инородецъ; остальные, за неимѣніемъ оленей, промышляютъ вблизи юртъ и въ хорошую осень добываютъ отъ 4 до 5 соболей на промышленника.

Рыбу ловятъ въ р. Юганѣ, рѣдко выѣзжаютъ на Юганскую Обь. Зимой у живуновъ добываютъ исключительно мохтика.

Дорога отъ ю. Чегаевыхъ до ю. Рыскиныхъ идетъ по лѣвому берегу Югана, боромъ.

Юрты Каюковы на $\frac{16}{23}$ вер. выше юртъ Рыскиныхъ; расположены онѣ съ лѣвой стороны Югана, въ 3 вер. отъ него, при р. Пехъ-Сапъ (притокъ Вандраса), въ бору, который идетъ отъ р. Инль-урей.

Устье *р. Пехъ-Сапъ* лежитъ на р. Вандрасъ, ниже ю. Каюковыхъ на 2 версты. Ширина этой рѣчки $6/2$ саж., глубина 3 саж./1 арш., протяженіе 10 верстъ; она вытекаетъ съ болота и течетъ по направленію съ сѣвера на югъ; русло у нея песчаное, теченіе быстрое. Съ лѣвой стороны рѣчки расположенъ боръ, который подходитъ къ ю. Каюковымъ, а съ правой стороны болото, протянувшееся отъ устья Пехъ-Сапа до самой вершины.

Устье *р. Вандрасъ* лежитъ съ лѣвой стороны Югана, выше ю. Каюковыхъ на 2 версты. Ширина этой рѣчки $6/2$ саж., глубина 3 саж./1 арш., протяженіе 15 верстъ; она вытекаетъ изъ болота и течетъ по направленію съ сѣвера на югъ; русло ея тоже песчаное, но теченіе тихое; на лодкѣ проѣздъ возможенъ на 4 версты; далѣе идутъ лѣсные заломы. Берега Вандраса отлогіе, окаймленные съ обѣихъ сторонъ на протяженіи 4 верстъ чащевымъ сосновымъ молоднякомъ, а далѣе до вершины лежатъ неширокія гривы мѣшанаго лѣса: чащевой кедръ, ель, пихта и береза.

Дорога отъ ю. Рыскиныхъ до ю. Каюковыхъ идетъ лѣвымъ берегомъ Югана (большая часть по сосновому бору, остальная по болоту). Въ этомъ бору изъ растущей сосны сдѣланъ крестъ въ память проѣзда одного изъ Тобольскихъ архіереевъ въ 50 годахъ прошлаго столѣтія съ р. Иртыша на р. Юганъ. До креста идетъ мелкій чащевой соснякъ отдѣльными небольшими гривами, перемежающимися съ болотами, а далѣе креста, до болота, версты на $1\frac{1}{2}$ лѣсъ чище и толще, до 8 вершковъ толщиною, но съ сухими сучьями.

Инородцы ю. Каюковыхъ для промысла звѣря выѣзжаютъ до р. Салыма, а нѣкоторые ѣздятъ до р. М. Балыка. Соболя добываютъ осенью

по 2-4 шт., а весною до 4-6 шт. на промышленника. Ачи у нихъ по Балыку; городить каждый порознь, занимая мѣсто отъ 2 до 7 верстъ; на этомъ пространствѣ помѣщаютъ отъ 20 до 70 луковъ; добываютъ они по 2-4 шт. оленя и по 1-3 шт. лося; луки осматриваютъ черезъ 7 дней и за это время занимаются промысломъ соболя и бѣлки; послѣдней добываютъ въ осень до 150-200 шт. на промышленника.

Кромѣ Югана, мѣстные остяки промышленяютъ рыбу мордами на р. Вандрасъ и добываютъ язя, щуку и ерша; нѣкоторые ѣздятъ на Юганскую Обь, гдѣ насушиваютъ кучума по 2 и, кромѣ того, на продажу пудовъ по 5 на артель.

Юрты Ярсомовы на $\frac{12}{15}$ верстъ выше юртъ Каюковыхъ, недалеко отъ р. Кыгрумъ-Ягунъ; расположены онѣ съ лѣвой стороны Югана въ верстѣ отъ него, въ бору, который тянется отъ ю. Каюковыхъ по лѣвую сторону р. Югана неширокою, до 1 версты, полосою; почва въ этомъ бору супесчаная, покрытая бѣлымъ мхомъ и богульникомъ и мѣстами брусничникомъ. Лѣсъ въ бору—по бывшей гари молодой березнякъ до 2 верш., а у ю. Ярсомовыхъ чащевой соснякъ до 4 вершк.

Инородцы ю. Ярсомовыхъ за соболемъ и бѣлкой ходятъ на р. Кеумъ и промышленяютъ по обѣимъ сторонамъ этой рѣчки; въ случаѣ недостатка провизіи ходятъ на Демьянку до ю. Сорокчиныхъ, гдѣ у торговцевъ и мѣстныхъ жителей покупаютъ муку по рублю за пудъ. Съ вершины Кеума до ю. Сорокчиныхъ 50 верстъ. Нѣкоторые ѣздятъ на Юганскую Обь, гдѣ занимаются промысломъ рыбы.

Дорога отъ ю. Каюковыхъ до ю. Ярсомовыхъ идетъ лѣвымъ берегомъ Югана, по болоту.

Юрты Мултановы на $\frac{15}{17}$ верстъ выше юртъ Ярсомовыхъ; расположены онѣ съ лѣвой стороны Югана, въ верстѣ отъ него, на материковой гривѣ при ручьѣ „Кумтинъ-урей“. Устье этого ручья лежитъ съ лѣвой стороны Югана, ниже юртъ на одну версту. Ширина его $\frac{7}{1}$ саж., глубина 3 саж. $\frac{1}{2}$ арш., протяженіе 5 верстъ.

Инородцы ю. Мултановыхъ живутъ очень бѣдно. Бѣлку они промышленяютъ вблизи юртъ и добываютъ ея очень мало; рыбнымъ промысломъ (карась) занимаются, кромѣ Югана, въ Кумтинъ-урьѣ.

У юртъ на гривѣ идетъ березнякъ въ 4 вершка толщиною; изрѣдка ель, кедръ и сосна.

Дорога отъ ю. Ярсомовыхъ до ю. Мултановыхъ идетъ по лѣвому берегу Югана, болотомъ.

Юрты Манины на $\frac{16}{21}$ верстъ выше ю. Мултановыхъ; расположены онѣ на лѣвомъ берегу Югана, на материковой гривѣ. Грива эта шириною до 200 саж., протяженіемъ въ 9 верстъ (начинается она ниже юртъ на 7 вер. и кончается выше юртъ на 2 версты). Почва здѣсь глинистая, покрытая зеленымъ мхомъ и богульникомъ. Лѣсъ на гривѣ чащевой, мѣшанный, до 6 вершк. толщиною, ель, пихта, береза, изрѣдка

кедръ; подлѣсокъ состоитъ изъ черемухи, рябины и шиповника. За этой гривой (съ лѣвой стороны Югана) лежитъ болото, шириною въ 25 вер.; за болотомъ идетъ невысокій материкъ въ 10 верстъ шириною; за нимъ опять начинается болото до 20 верстъ шириною, а за этимъ послѣднимъ правобережный материкъ р. Салыма, шириною въ 25 верстъ. На Салымскомъ материкѣ по бывшей гари березнякъ до 3 вершковъ толщиною.

Съ правой стороны Югана пеширокая, сажень въ 100, лѣсная опушка; на ней чащевой кедровникъ съ елью, пихтой и березой; за опушкой болото, шириною на 15 верстъ идетъ до материка, который имѣетъ вышину въ 5 саж., и ширину въ 10 верстъ; а за нимъ тянутся болота.

У ю. Маниныхъ въ большую воду затопляются оба берега рѣчки.

Ипородцы ю. Маниныхъ соболя не промысляютъ и ачей не имѣютъ, а бьютъ оленя и лося ружьемъ весной по насту: оленя добываютъ отъ 2 до 4 и лося отъ 1 до 2 въ годъ. Бѣлки они добываютъ осенью по 200, а весной отъ 100 до 150 шт., а рыбу ловятъ по Югану.

Дорога отъ ю. Мултаповыхъ до ю. Маниныхъ идетъ лѣвымъ берегомъ Югана по долинь, частью болотами, частью кедровыми гривами.

Между вышеозначенными юртами находятся рѣчки Ларохни-Пегъ и Ай-Курысъ-Яхъ.

Устье *р. Ларохни-Пегъ* лежитъ съ лѣвой стороны Югана на $7/12$ верстъ ниже ю. Маниныхъ. Ширина этой рѣчки 20 саж./2 арш., глубина 5 саж./ $1/4$ арш., протяженіе 30 верстъ; она вытекаетъ изъ болота и течетъ по направленію съ запада на востокъ; русло у нея глинистое, теченіе тихое; по рѣчкѣ встрѣчаются лѣсные заломы. Берега этой рѣчки не крутые, окаймленные съ обѣихъ сторонъ гривами чащевого мѣшанаго лѣса, кедра, ели и пихты; съ лѣвой стороны гривы эти, шириною отъ 100 саж. до 2 вер., тянутся на протяженіи 15 вер., а далѣе до вершины идутъ болота; съ правой стороны эти гривы, шириною отъ 100 до 300 саж., тянутся до вершины рѣчки; за гривой простирается болото, шириною въ версту; за нимъ идетъ отъ Югана на протяженіи 5 верстъ чащевая кедровая грива съ примѣсью ели и пихты, шириною въ 300 саж. На ней ипородцы чистятъ годами орѣхъ.

Устье *р. Ай-Курысъ-Яхъ* лежитъ съ правой стороны Югана, на 2 версты ниже ю. Маниныхъ. Ширина этой рѣчки $35/2$ саж., глубина 5 с./ $1/2$ ар., протяженіе 70 верстъ; она вытекаетъ изъ болота, которое идетъ отъ р. Нюкосъ-Яхъ; течетъ она по направленію съ востока на западъ; русло ея глинистое, теченіе быстрое; при устьѣ на протяженіи 3 верстъ находятся лѣсные заломы; далѣе на 50 верстъ возможенъ проѣздъ на лодкѣ, и, наконецъ, до вершины идутъ опять лѣсные заломы. Ширина долины этой рѣчки 300 саж. По обоимъ берегамъ отъ устья, на протяженіи 15 вер. лежатъ болота; выше, на протяженіи 35 верстъ, рѣчка протекаетъ по матерiku, а далѣе до вершины течетъ болотомъ.

Высота праваго берега одна, а лѣваго двѣ сажени; на материкѣ, по бывшей гарѣ, молоднякъ березы до 3 вершковъ съ примѣсью ели и пихты до 2 вершковъ. Инородцы ю. Маниныхъ добываютъ на этой рѣчкѣ годомъ до 20 шт. гуся, въ періодъ линянiя.

Юрты Сапоркины на $\frac{16}{21}$ верстѣ выше ю. Маниныхъ; расположены онѣ съ лѣвой стороны Югана, въ верстѣ отъ него, на материковой гривѣ. Грива эта шириною отъ 200 саж. до 3 верстѣ, а у юртѣ до 1 версты; протяженiе ея 44 версты, отъ ю. Мултановыхъ до ю. Купландѣевыхъ; при этомъ отъ Мултановыхъ до Маниныхъ юртѣ грива эта идетъ по правую сторону дороги, за болотами, а отъ ю. Маниныхъ по лѣвую сторону дороги, параллельно Югану, подлѣ него. Почва здѣсь суглинистая, покрытая зеленымъ мхомъ и богульникомъ. Лѣсъ на гривѣ мѣшанный до 4 вершк. толщиною, ель, пихта, береза, изрѣдка кедръ.

За этой гривой съ лѣвой стороны Югана начинается болото, шириною до 10 верстѣ, а за болотомъ материкъ такой же ширины; за нимъ опять идетъ болото до 30 вер. шириною, а за этимъ послѣднимъ правобережный материкъ р. Салыма.

Съ правой стороны Югана лежитъ болото, простирающееся на 25 верстѣ до материка. Инородцы ю. Сапоркиныхъ за промысломъ звѣря ходятъ на р. Салымъ, верстѣ за 60, гдѣ и добываютъ бѣлку, соболя, оленя и лося; рыбу они промышляютъ въ р. Коимъ весною, въ нерестовую пору, для чего запираютъ рѣчку жильникомъ и ставятъ морды, добывая язя и насушивая годами по 10 пуд. рыбы на артель. По спадѣ воды они ѣздятъ на Юганскую Обь. Зимой инородцы добываютъ у жиуновъ щуку, сорогу и ерша.

Дорога отъ ю. Маниныхъ въ юрты Сапоркины идетъ лѣвымъ берегомъ Югана.

Юрты Купландѣевы на $\frac{13}{24}$ верстѣ выше ю. Сапоркиныхъ; расположены онѣ на лѣвомъ берегу Югана, на материковой гривѣ. Грива эта, шириною въ 1 версту, оканчивается выше юртѣ на 10 верстѣ; далѣе до Югана идетъ болото.

Почва на этой гривѣ суглинистая, покрытая зеленымъ мхомъ и богульникомъ. Лѣсъ чащевой, толщиною до 3 вершк., молоднякъ; березы въ немъ 0,7, ели и пихты 0,2 и кедръ съ сосною 0,1.

Инородцы ю. Купландѣевыхъ промыселъ звѣря производятъ на р. Салымѣ, а нѣкоторые на Демьянкѣ. Ачи имѣютъ преимущественно въ Салымѣ; городятъ каждый порознь на протяженiи отъ 4 до 10 верстѣ и ставятъ отъ 40 до 100 луковъ, при чемъ половину настораживаютъ на лося, половину на оленя; лосей добываютъ отъ 3 до 7, а оленей отъ 3 до 5 на промышленника.

Въ общемъ, всѣ домохозяевъ осенью и весной добываютъ лося до 30 шт., оленя до 60 шт., соболя до 40 шт. и бѣлки до 2000 шт.

Рыбу добываютъ весною по Югану мордами и, кромѣ того,

выѣзжаютъ на Обь, гдѣ насушиваютъ для собственнаго запаса по 3 кучума. Въ зимнее время рыбы добывать негдѣ и они питаются исключительно мясомъ.

Дорога отъ ю. Сапоркиныхъ до ю. Купландѣвыхъ идетъ по лѣвому берегу Югана частью материкомъ, частью болотомъ.

Между вышеозначенными юртами находится р. *Коиля*, устье которой лежитъ съ лѣвой стороны Югана, выше ю. Сапоркиныхъ на 2 версты. Ширина ея 10/1 саж., глубина 5 саж./ $\frac{1}{2}$ аршина, протяженіе 10 верстъ; вытекаетъ она изъ болота и течетъ по направленію съ запада на востокъ; русло у нея суглинистое, течение тихое; проѣздъ на лодкѣ возможенъ на протяженіи 3 верстъ, а далѣе идутъ лѣсные заломы; берега этой рѣчки невысоки и окаймлены на 5 верстъ березнякомъ; далѣе тянутся болота.

Юрты Тагуровы на $\frac{7}{10}$ верстъ выше ю. Купландѣвыхъ; расположены онѣ на правомъ берегу р. Югана, на материковой гривѣ. Грива эта шириною въ 200 саж., а протяженіемъ до ю. Усановыхъ. Почва на этой гривѣ суглинистая, покрытая зеленымъ мхомъ и богульникомъ. Лѣсъ здѣсь чащевой, кедръ 4 верш. съ примѣсью ели и пихты 3 верш.; мѣстами есть чистый березнякъ 5 вершк. и уцѣлѣвшіе отъ пожара кедровые чащевые маяки до 9 верш.; они имѣютъ высоту до 28 арш., и возрастъ до 270 лѣтъ. За этой гривой лежитъ болото шириною до 7 вер., за которымъ простирается материкъ.

Инородцы ю. Тагуровыхъ въ числѣ двухъ домохозяевъ промыселъ звѣря производятъ по рѣчкѣ „Тяканъ-Ягунъ“, гдѣ имѣютъ ачи; добываютъ за годъ въ среднемъ: лося 5 шт., оленя 10 шт., соболя 10 шт., бѣлки до 500 шт.; хотя выдра и встрѣчается, но ее не промышляютъ.

Рыбу промышляютъ въ р. Пехъ-Сапъ весною въ нерестовую пору, для чего запираютъ рѣчку жильникомъ и ставятъ морды, добываютъ язя и щуку до 40 пудовъ, а въ р. Камси-Яхъ осенью неводятъ и насушиваютъ по 4 кучума; зимой добываютъ рыбу мордами. Щуки и мохтика добываютъ до 50 пудовъ.

Дорога отъ ю. Купландѣвыхъ до юртъ Тагуровыхъ идетъ по правому берегу Югана, большею частью болотомъ и гривами.

Юрты Усановы на $\frac{15}{19}$ верстъ выше ю. Тагуровыхъ; расположены онѣ на правомъ берегу Югана, на материковой гривѣ. Грива эта, шириною до 200 саж., проходитъ выше юртъ на 2 версты. Лѣсъ на гривѣ толщиной до 3 вершк., ель и пихта; встрѣчается чистый березнякъ высотой въ 28 аршинъ, имѣющій 54 года. За этой гривой тянется болото шириною до 7 верстъ, за которымъ идетъ материкъ такой же ширины, а за материкомъ до р. Нюкосъ-Яхъ опять лежитъ болото.

Нѣкоторые инородцы ю. Усановыхъ производятъ промыселъ звѣря на Демьянкѣ; они имѣютъ тамъ ачи, которыя городятъ на протяженіи до 9 верстъ, помѣщая по 100 луковъ; добываютъ они въ годъ по 5 шт.

лося и по 7 шт. оленя. Соболь попадаетъ лишь осенью шт. по 4 и весной шт. по 5. Другіе инородцы промышляютъ вблизи юртъ и добываютъ осенью 2 соболя, а весной, случается, и ни одного; они имѣютъ ачи на лося и на оленя, огораживая до 3 верстъ и помѣщая до 60 луковъ, но добываютъ плохо: по одному лосю и по два оленя. Въ общемъ, всѣ 9 домохозяевъ осенью и весной добываютъ лося 20 шт., оленя 25 шт., соболя 25 шт. и бѣлки 1600 шт. Рыбу добываютъ по Югану, щуку и мохтика, а лѣтомъ выѣзжаютъ на Юганскую Обь.

Дорога отъ ю. Тагуровыхъ до ю. Усановыхъ идетъ по правому берегу Югана болотомъ.

Между вышеозначенными юртами находятся рѣчки: Камси-Яхъ, Пехъ-Сапъ и Тяканъ-Ягунъ.

Устье *р. Камси-Яхъ* лежитъ съ правой стороны Югана, выше ю. Тагуровыхъ на 2/2 вер. Ширина рѣчки 6/1 саж., глубина 3 саж./¹/₄ арш., протяженіе 30 верстъ; она вытекаетъ изъ болота и течетъ по направленію съ востока на западъ; русло ея глинистое, теченіе быстрое; по рѣчкѣ встрѣчаются лѣсные заломы. На протяженіи 7 верстъ отъ устья берега невысокіе, окаймленные неширокою березовою опушкою; далѣе рѣчка протекаетъ по матеріку, который, начавшись отъ р. Ньюкъ-Яхъ, проходитъ параллельно Югану до его вершины. Матерікъ по бывшей гари покрытъ березнякомъ до 3 арш. и елью съ пихтой до аршина вышины. Правый берегъ рѣчки, вышиною до 3 саж., идетъ до вершины; лѣвый, имѣющій до 4 саж., тянется только на 10 верстъ.

Устье *р. Пехъ-Сапъ* лежитъ съ правой стороны Югана, выше ю. Тагуровыхъ на 4 версты. Ширина этой рѣчки 10 саж./1 арш., глубина 3 саж./¹/₄ арш., протяженіе 3 версты; она вытекаетъ изъ болота и течетъ по направленію съ востока на западъ. Русло рѣчки глинистое, теченіе быстрое, по рѣчкѣ встрѣчаются лѣсные заломы; берега ея невысокіе, окаймленные неширокою, въ 30-50 саж., опушкою кедра съ елью и пихтой.

Устье *р. Тяканъ-Ягунъ* лежитъ съ лѣвой стороны Югана, выше ю. Тагуровыхъ на 7/9 вер. Ширина этой рѣчки 20/1 саж., глубина 3 саж./¹/₂ арш., протяженіе 60 верстъ; она вытекаетъ изъ одного болота съ р. Салымомъ и течетъ съ запада на востокъ; разстояніе между вершинами обѣихъ рѣкъ 10 верстъ. Русло р. Тяканъ-Ягуна при устьѣ иловатое, а далѣе глинистое, теченіе ея быстрое; по рѣчкѣ встрѣчаются лѣсные заломы; берега Тяканъ-Ягуна невысоки и окаймлены мелкимъ березнякомъ. Отъ устья на 10 верстъ по обѣ стороны рѣчки идутъ болота, а далѣе возвышенныя материковыя гривы, на которыхъ съ лѣвой стороны, по бывшей гари произрастаетъ ель, пихта, береза и изрѣдка кедръ до 3 вершк. толщиною, а съ правой—этотъ лѣсъ простирается только на 30 верстъ отъ устья; далѣе идетъ спѣлый сырой чащевой кедровникъ съ примѣсью ели и пихты; послѣдній тянется по рѣчкѣ на

15 версть и на такое же разстояніе въ ширину. Инородцы ю. Тагуровыхъ въ этомъ кедровникѣ годами начищаютъ орѣха до 20 пуд.; зимой его вывозятъ въ юрты на оленяхъ.

Юрты Покачевы стоятъ на $\frac{7}{10}$ версть выше ю. Усановыхъ; расположены онѣ съ правой стороны Югана, въ 3 вер. отъ него, на краю болота, на материковой гривѣ. Грива эта, шириною до 300 саж. и протяженіемъ до 30 версть, идетъ отъ ю. Покачевыхъ мимо Кыколевыхъ до ю. Акасовыхъ. Почва здѣсь глинистая, покрытая зеленымъ мхомъ и богульникомъ. Лѣсъ кондовый; кедръ составляетъ 0,5 и ель съ пихтой тоже 0,5 насаждений. Кедръ имѣетъ до 9 верш. въ діаметрѣ и гниль на 3 аршина; половина кедра тоньше 6 вершковъ; при этомъ кедръ суховершинный. Противъ ю. Покачевыхъ съ правой стороны Югана ширина болота до 3 версть; за болотомъ находится материкъ.

Единственный домохозяинъ этихъ юртъ съ двумя сыновьями занимается промысломъ звѣря вблизи юртъ и добываетъ въ годъ соболя 2-3 шт., бѣлки до 400 шт., а весною лося 2 и оленя 4 шт.; онъ гордитъ ачи на пространствѣ около 10 версть, но добываетъ плохо—одного лося, а иногда и ни одного. Рыбу онъ добываетъ по Югану, выѣзжая на его устье.

Дорога отъ ю. Усановыхъ до ю. Покачевыхъ идетъ по правому берегу Югана, большею частью болотами.

Между вышеозначенными юртами находится *р. Амъ-Янка-Ягунъ*, устье которой лежитъ съ лѣвой стороны Югана, выше ю. Усановыхъ на $\frac{3}{5}$ версть. Ширина рѣчки $10\frac{1}{1}$ саж., глубина 3 саж./ $\frac{1}{4}$ арш., протяженіе 70 версть; она вытекаетъ изъ озера и имѣетъ направленіе съ юга на сѣверъ; русло у нея глинистое, теченіе быстрое; по рѣчкѣ встрѣчаются лѣсные заломы. Берега ея невысоки и окаймлены березнякомъ съ правой стороны на ширину 100 саж., а съ лѣвой до 1 версты; березнякъ съ гнилью въ комлѣ. Съ устья на протяженіи 15 версть по обѣимъ сторонамъ идутъ болота, а далѣе возвышенныя материковыя гривы. Лѣсъ на послѣднихъ состоитъ на 20 версть изъ бывшей гари, а далѣе на такомъ же протяженіи изъ чащевого суховершиннаго кедра съ примѣсью березы и пихты. Гривы этого кедра тянутся на ширину 6-7 вер. съ той и съ другой стороны рѣчки.

Юрты Кыколевы на $\frac{4}{10}$ версть выше ю. Покачевыхъ; расположены онѣ на правомъ берегу Югана, на материковой гривѣ, которая идетъ отъ ю. Покачевыхъ.

Инородцы ю. Кыколевыхъ звѣря промышляютъ на Демьянкѣ, добывая соболя осенью до 3, а весною до 4 шт. на промышленника; кромѣ того, они добываютъ въ ачахъ осенью лося до 4 и оленя до 6 шт., а весною по насту лося до 3 и оленя до 5 штукъ на промышленника. Всего въ юртахъ добываютъ до 15 шт. лося, до 20—оленя и до 1500 штукъ бѣлки. Рыбу (мохтика и сорогу) добываютъ по Югану.

Юрты Акасовы на $\frac{5}{8}$ версть выше ю. Кыколевыхъ; расположены онѣ на правомъ берегу Югана, на прибрежной опушкѣ (гривѣ), ширина которой у юрты до 200 саж.; на 2 версты выше юрты лѣсъ на опушкѣ сырой, а далѣе, до ю. Каюкановыхъ на ней старинная гарь.

За опушкой (съ правой стороны Югана) находится болото, протяженіемъ до материка, который имѣетъ ширину до 15 верствъ и тянется параллельно Югану; за этимъ материкомъ до р. Ньюкосъ-Яха лежитъ опять болото.

Инородцы ю. Акасовскихъ (2 домохозяина) промышляютъ на этомъ материкѣ до 400 шт. бѣлки и въ ачахъ до 4 шт. оленя (ачи на 3 версты имѣютъ до 50 луковъ). Соболя и лося на этомъ материкѣ нѣтъ. Рыбу промышляютъ по Югану и добываютъ щуку и мохтика.

Юрты Каюкановы на $\frac{4}{4}$ версты выше ю. Акасовыхъ; расположены онѣ на правомъ берегу Югана, на прибрежной опушкѣ (гривѣ), которая простирается въ ширину до 200 саж.; лѣсъ на ней состоитъ изъ кедра, ели и пихты до 4 верш.; кромѣ того, встрѣчается чистый березнякъ толщиною до 5 верш., высотой 29 арш.; возрастъ его около 100 лѣтъ.

За гривой (съ правой стороны Югана) лежитъ болото, шириною до 10 верствъ, а за болотомъ материкъ, идущій параллельно Югану; на послѣднемъ инородцы промышляютъ звѣря, осенью и весною до 400 шт. бѣлки и въ ачахъ (50 луковъ) оленя, хотя послѣдняго очень плохо, не болѣе одного; весной лося, оленя и соболя не промышляютъ. Рыбу, мохтика и сорогу ловятъ по Югану.

Дорога отъ ю. Акасовыхъ въ ю. Каюкановы идетъ правымъ берегомъ Югана.

Между означенными юртами находится *р. Лоулъ-Яхъ*, устье которой лежитъ съ лѣвой стороны Югана, выше ю. Акасовыхъ на $\frac{4}{4}$ вер. Ширина ея $10/1$ с., глубина 3 с. $1/4$ ар., протяженіе 70 верствъ; она вытекаетъ изъ болота и течетъ по направленію съ запада на востокъ; русло у нея глинистое, теченіе быстрое; по рѣчкѣ встрѣчаются лѣсные заломы. Берега рѣчки окаймлены неширокой, въ 30-50 саж., опушкой (ель, пихта и береза). Отъ устья на 7 верствъ берега низменные и далѣе подлѣ рѣчки идутъ увалы. Съ правой стороны находится материкъ-уваль, вышиною въ 2 саж., а шириною въ 1 версту; онъ проходитъ до вершины рѣчки; съ лѣвой стороны уваль вышиною въ 3 саж. и шириною въ $1\frac{1}{2}$ версты, идетъ только на 20 верствъ. Лѣсъ на увалахъ—кедръ въ 4 верш., ель и пихта въ 3 верш. и березнякъ въ 5 верш.; за материкомъ-уваломъ по обѣимъ сторонамъ рѣчки начинаются болота.

Юрты Тайлаковы на $\frac{5}{8}$ верствъ выше ю. Каюкановыхъ; расположены онѣ на правомъ берегу Югана на прибрежной опушкѣ (гривѣ), которая въ ширину имѣетъ до 200 саж. и идетъ параллельно Югану отъ юрты Каюкановыхъ. Лѣсъ на ней состоитъ на 0,5 изъ березы до 5 в. толщиною, на 0,4 изъ ели съ пихтой до 3 в. и на 0,1 изъ кедрового до 4 в.

толщиною; высота лѣса 25 арш., возрастъ его 120 лѣтъ. За гривой (съ правой стороны Югана) лежитъ болото шириною въ 2 версты, а за болотомъ, параллельно Югану,—материкъ.

Всѣ инородцы ю. Тайлаковыхъ (8 домохозяевъ) промышляютъ звѣря на Демьянкѣ, гдѣ имѣютъ ачи для лося; они добываютъ лося до 20 шт. (весной до 15), оленя до 30 шт., бѣлки осенью до 4000 и весною до 400; соболя они не промышляютъ.

Рыбу они ловятъ по Югану и добываютъ щуку и язя.

Дорога отъ ю. Каюкановыхъ въ ю. Тайлаковы идетъ правымъ берегомъ Югана.

Между вышеозначенными юртами находится *р. Маграсъ*, устье которой лежитъ съ правой стороны р. Югана, выше ю. Каюкановыхъ на $\frac{2}{3}$ версты. Ширина ея $10\frac{1}{1}$ с., глубина $3\frac{1}{4}$ арш., протяженіе 50 версть; она вытекаетъ изъ болота и течетъ по направленію съ востока на западъ; русло у нея глинистое, теченіе быстрое; по рѣчкѣ встрѣчаются лѣсные заломы. Берега ея невысоки и окаймлены опушкою въ 100-200 саж. изъ ели, пихты и березняка. Ширина долины равна 1 верстѣ. Отъ устья на 5 версть по обѣимъ сторонамъ идетъ болото; далѣе рѣчка протекаетъ материкомъ, на которомъ, по бывшей гари, находится березнякъ до 4 арш. и ель съ пихтой до 2 арш.

Юрты Колсомовы стоятъ на $\frac{6}{8}$ вер. выше ю. Тайлаковыхъ; расположены онѣ на правомъ берегу Югана, на прибрежной опушкѣ, которая имѣетъ ширину въ 100 саж. и тянется параллельно Югану отъ ю. Тайлаковыхъ. Лѣсъ на ней состоитъ изъ ели, пихты и березняка. За гривой (съ правой стороны Югана) лежитъ болото шириною въ 3 вер., за болотомъ материкъ шириною въ 4 версты, а за нимъ до р. Нюкосъ-Яхъ—опять болото.

Инородцы (2 домохозяина) промышляютъ бѣлку вблизи юртъ—осенью по 500, а весною по 600 штукъ; соболя, оленя и лося они не промышляютъ. Одинъ изъ нихъ имѣетъ ачи на 40 луковъ и добываетъ до 2 лосей.

Рыбу они промышляютъ въ Юганѣ и добываютъ мохтика, щуку, сорогу и ерша.

Между юртами Тайлаковыми и Колсомовыми находится *рѣчка Сумылъ-Тынъ-Яхъ*, устье которой лежитъ съ лѣвой стороны Югана, выше ю. Тайлаковыхъ на $\frac{4}{6}$ версть. Ширина ея $15\frac{1}{2}$ саж., глубина $2\frac{1}{4}$ ар., протяженіе 50 версть; она вытекаетъ изъ болота и течетъ по направленію съ запада на востокъ; русло у нея глинистое, теченіе быстрое; по рѣчкѣ встрѣчаются лѣсные заломы. Берега ея невысоки и окаймлены опушкой березняка въ 50-100 саж. Съ устья на 25 версть по обѣ стороны рѣчки идутъ болота, далѣе на 10 версть материковыя гривы, состоящія изъ молодняка ели, пихты и березы до 1 верш.; далѣе до вершины лежатъ болота. По рѣчкѣ замѣчается полное отсутствіе звѣря.

Юрты Курламкины лежат на $\frac{16}{28}$ версть выше ю. Колсомовыхъ; расположены онѣ на правой сторонѣ Югана, въ верствѣ отъ него, на гривѣ-опушкѣ, которая имѣетъ ширину до 200 саж. и проходитъ параллельно Югану отъ ю. Колсомовыхъ. Лѣсъ на ней состоитъ изъ чащевого кедра съ елью и пихтой; здѣсь инородцы ю. Курламкиныхъ добываютъ годовомъ до 30 пудовъ орѣха.

Инородцы ю. Курламкиныхъ (2 домохозяина) промышленяютъ исключительно одну бѣлку въблизи юртъ и добываютъ осенью 800, а весной 500 шт.

Рыбу они ловятъ въ рѣчкахъ—весной сѣтями, а зимой—мордами (щуку и мохтика). Лѣтомъ выѣзжаютъ на устье Югана.

Между юртами Колсомовыми и Курламкиными находится *рѣчка Ожконъ-Яхъ*, устье которой лежитъ съ правой стороны Югана, выше ю. Колсомовыхъ на 3 версты. Ширина ея 4 с./4 ар., глубина 2 с./ $\frac{1}{4}$ ар., протяженіе 60 верствъ; она вытекаетъ изъ озера и течетъ по направле-нію съ сѣвера на югъ; русло у нея глинистое; теченіе быстрое; по рѣчкѣ встрѣчаются лѣсные заломы. Берега ея невысоки и окаймлены неширокою (въ 50-100 саж.) опушкою березняка. Отъ устья на 20 верствъ по обѣ стороны рѣчки лежатъ болота; далѣе на 20 верствъ рѣчка идетъ по материкъ и, наконецъ, до вершины она проходитъ болотомъ. Лѣсъ на материкѣ—ель и пихта 2 арш. и березнякъ 4 арш. По этой рѣчкѣ замѣчается полное отсутствіе всякаго звѣря.

Юрты Ларломкины на $\frac{18}{30}$ верствъ выше ю. Курламкиныхъ; расположены онѣ на правомъ берегу Югана на прибрежной опушкѣ; эта опушка, шириною у юртъ въ версту, протянулась отъ юртъ Курламкиныхъ. Она состоитъ изъ ели и пихты 2 верш. и березы 3 верш.

Инородцы ю. Ларломкиныхъ большую часть времени проводятъ на материкѣ, по р. Ютюмису, гдѣ имѣютъ промысловыя избушки, и по р. Демьянкѣ. На Юганѣ они выѣзжаютъ только во время сбора ясака и въ тѣхъ случаяхъ, когда оказывается недостатокъ хлѣба. Соболя инородцы не промышленяютъ, ачи имѣютъ на материкѣ, который идетъ съ лѣвой стороны, параллельно Югану; въ ачахъ луки настораживаются только на лося. Инородцы добываютъ ими до 8 шт. лосей, а весной—лосей до 5 и оленей до 10 шт. Бѣлки добываютъ осенью до 1000, а весной до 700 шт. Въ іюнѣ и іюлѣ они добываютъ по рѣчкамъ бассейна р. Демьянки лося до 3 и оленя до 4 шт. Мясо они рѣжутъ тонкими ремнями и сушатъ на солнцѣ. Рыбы эти инородцы добываютъ очень мало.

Между юртами Курламкиными и Ларломкиными находятся рѣчки Талымъ-Ягунъ и Коимъ-Лыхъ-Огнь.

Устье *р. Талымъ-Ягунъ* расположено съ лѣвой стороны Югана, выше ю. Курламкиныхъ на $\frac{2}{4}$ вер. Ширина этой рѣчки $\frac{6}{1}$ с., глубина 2 с./ $\frac{1}{4}$ ар., протяженіе 50 верствъ; она вытекаетъ изъ болота и течетъ по направле-нію съ юга на сѣверъ; русло у нея глинистое, теченіе быстрое; въ нижнемъ теченіи на протяженіи 20 верствъ идетъ соръ, а выше—лѣсные заломы.

По обѣимъ сторонамъ сора сырой материкъ; лѣсъ на немъ суховершинный чащевой кедръ съ примѣсю ели и пихты; ширина материка справа равна 7, а слѣва 5 верстамъ; за материкомъ лежатъ болота, по которымъ рѣчка и протекаетъ далѣе до вершины.

Устье *р. Коимъ-Лыхъ-Омъ* расположено съ лѣвой стороны Югана, выше рѣчки Талымъ-Ягунъ на 5/9 верствъ. Ширина ея 2 с./2 ар., глубина 1 с./³/₄ ар., протяженіе 40 верствъ; она вытекаетъ изъ болота и течетъ по направленію съ юга на сѣверъ; русло у нея глинистое, теченіе быстрое; проѣздъ на лодкѣ возможенъ на 20 верствъ, а выше встрѣчаются лѣсные заломы. Берега ея невысоки и окаймлены рѣдкимъ и мелкимъ березнякомъ. Отъ устья на 20 верствъ по обѣ стороны рѣчки лежатъ болота, далѣе до своей вершины рѣчка протекаетъ материкомъ, на которомъ находится лѣсъ, состоящій на 0,5 изъ березы, на 0,4 изъ ели и пихты и на 0,1 изъ кедра толщиною до 3 вершковъ.

Инородцы ю. Курламкиныхъ по вышеозначеннымъ двумъ рѣчкамъ промышляютъ бѣлку.

Мѣсто бывшихъ юртъ Урьевыхъ II находится на 60 верствъ выше ю. Ларломкиныхъ, на правомъ берегу Югана, на прибрежной опушкѣ, гдѣ находится березнякъ толщиною до 6 вершковъ.

Инородцы ю. Урьевыхъ вымерли поголовно и въ настоящее время на тѣхъ мѣстахъ, гдѣ они жили, промышляютъ инородцы ю. Ларломкиныхъ, поднимаясь вверхъ по р. Югану верствъ на 70. Здѣсь Юганъ по спадѣ воды имѣетъ ширину въ 1 арш. и глубину въ ¹/₂ арш. Берега его низки. Здѣсь же кончается и лѣсная опушка. Далѣе Юганъ идетъ болотомъ еще на 50 верствъ. Отъ ю. Ларломкиныхъ до вершины Югана по прямому направленію около 90 верствъ.

Инородцы ю. Ларломкиныхъ промышляютъ на р. Демьянкѣ, гдѣ сходятся съ инородцами Васьюганскихъ юртъ; отъ послѣднихъ они слышали, что вершина р. Югана вытекаетъ изъ одного болота съ вершинами рѣкъ: Васьюгана и Демьянки. Болото это инородцы называютъ „Ларломъ“; оно идетъ съ правой стороны р. Югана до вершины Покурскаго егана, а съ лѣвой—до рѣкъ Демьянки, Кеума, Салыма и Балыка.

Отъ ю. Ларломкиныхъ на Демьянку переходъ 100 верствъ болотами, на которыхъ въ направленіи, параллельномъ Югану, разбросаны небольшіе материковые острова, гдѣ по бывшей гари произрастаетъ чистый мелкій березнякъ.

Между означенными пунктами находится *р. Луконъ-еганъ*, устье которой лежитъ съ правой стороны Югана, выше ю. Ларломкиныхъ, въ 5 верстахъ отъ послѣднихъ. Ширина этой рѣчки 5/1 саж., глубина 2 с./¹/₄ ар., протяженіе 100 верствъ; она вытекаетъ изъ озера и течетъ по направленію съ востока на западъ; русло ея глинистое, теченіе быстрое; проѣздъ на лодкѣ возможенъ на 30 верствъ, а выше идутъ лѣсные заломы. Берега рѣчки невысоки и окаймлены неширокою, саж.

до 50, опушкою, съ лѣвой стороны на 60 версть березнякомъ, а далѣе, до вершины и съ правой стороны суховершиннымъ кедромъ съ елью и пихтой. За опушкой тянутся болота.

Ранѣ инородцы юртъ Ларломкиныхъ промышляли по этой рѣчкѣ лося, оленя и бѣлку; въ настоящее же время звѣря по ней нѣтъ.

Первымъ населеннымъ пунктомъ по М. Югану являются юрты Коурикины, расположенныя съ правой стороны М. Югана, въ $\frac{6}{8}$ верстахъ отъ устья и выше р. Тынкаль-Яхъ на 2 версты.

Юрты Мохтикины (Кынямины) выше ю. Коурикиныхъ на $\frac{43}{54}$ версты; онѣ расположены съ лѣвой стороны М. Югана, въ $2\frac{1}{2}$ верстахъ отъ него, при р. Мохтокъ-ѣганъ, выше устья послѣдней на 2 версты; юрты стоятъ въ сосновомъ приспѣвающимъ бору, деревья въ которомъ отъ 4 до 7 вершк. толщиною (относительно р. М. Югана юрты стоятъ на 2 версты выше устья Мохтокъ-ѣгана). Отъ юртъ Мохтикиныхъ зимой существуетъ на Б. Юганъ въ юрты Уутскія дорога, протяженіемъ въ 28 вер.

Между юртами Коурикиными и Мохтикиными находятся рѣчки Тынкаль-Яхъ, Сыгопъ-Яхъ и Мохтокъ-ѣганъ.

Устье *р. Тынкаль-Яхъ* лежитъ съ правой стороны р. М. Югана, выше устья послѣдняго на 10 версть и выше юртъ Коурикиныхъ на 2 версты. Ширина р. Тынкаль-Яха $\frac{20}{10}$ саж., глубина $\frac{5}{1}$ саж., протяженіе 70 версть. Свое начало Тынкаль-Яхъ беретъ изъ болота и течетъ на западъ. Русло у него суглинистое, теченіе быстрое; по рѣчкѣ встрѣчаются лѣсныя заломы и поэтому проѣздъ на лодкѣ невозможенъ. Съ устья до вершины рѣчки правый берегъ возвышается до 15 саж. Ширина правобережного увала достигаетъ 12 версть. Этотъ уваль тянется на западъ до Б. Югана, гдѣ подходитъ къ рѣкѣ у юртъ Еутскихъ. Высота лѣваго берега не превышаетъ 3 саж. Ширина лѣвобережного увала простирается до р. М. Югана, на протяженіи около 15 версть. По обѣимъ сторонамъ р. Тынкаль-Яхъ на увалахъ въ 40 годахъ прошелъ лѣсной пожаръ; въ настоящее время на нихъ молоднякъ кедра, сосны, пихты и березы до 2 верш. По этой рѣчкѣ рыбу не промышляютъ. Съ 1899 г. по ней появились лось, олень и бѣлка, служащіе предметомъ промысла для Уутскихъ инородцевъ.

Устье *р. Сыгопъ-Яхъ* лежитъ съ правой стороны р. М. Югана, выше р. Тынкаль-Яхъ на $\frac{29}{32}$ версты. Ширина ея $\frac{15}{7}$ саж., глубина $\frac{5}{1}$ саж., протяженіе 60 версть. Свое начало рѣчка Сыгопъ-Яхъ беретъ изъ болота и течетъ по направленію съ юго-востока на сѣверо-западъ. Русло рѣчки суглинистое, теченіе у нея быстрое. Проѣздъ на лодкѣ возможенъ въ большую воду на 10 версть; далѣе идутъ лѣсныя заломы. Съ устья до вершины рѣчки правый берегъ возвышается до 15 саж. Ширина правобережного увала около 15 версть и простирается до р. Тынкаль-Яхъ. Высота лѣваго берега до 10 саж. Ширина лѣвобережного увала около 15 версть и простирается до р. М. Югана. Лѣсъ

по обѣимъ сторонамъ этой рѣчки горѣль въ послѣдній разъ въ 70 годахъ и въ настоящее время здѣсь молоднякъ кедра, ели, пихты и березы, до 1 вершка толщиною. По этой рѣчкѣ рыбу не ловятъ, а изъ звѣрей промышляютъ только бѣлку инородцы ю. Мохтикиныхъ. Оленя и лося совсѣмъ не промышляютъ, хотя они и водятся въ этихъ мѣстахъ.

Устье *р. Мохтокъ-ѣганъ* лежитъ съ лѣвой стороны р. М. Югана, выше р. Сыгопъ-Яхъ на $\frac{11}{18}$ версть. Ширина ея $\frac{5}{1}$ сажень, глубина 3 сажени $\frac{1}{2}$ арш., протяженіе 10 версть. Р. Мохтокъ-ѣганъ вытекаетъ изъ озера (въ 1 верстѣ отъ вершины р. Уута), которое соединяется еще съ тремя озерами; инородцы ю. Мохтикиныхъ во время весны добываютъ на нихъ щуку, мохтика и ерша, для чего ставятъ морды въ соединяющіе эти озера рукава. Впрочемъ, рыбы ловится немного, только для своего пропитанія. Въ самыхъ озерахъ промышлять боятся: они увѣряютъ, что въ самомъ большемъ изъ этихъ озеръ живетъ какая то громадная рыба или звѣрь, который зимою ломаетъ ледъ на мелкіе куски. Русло р. Мохтокъ-ѣгана супесчаное; теченіе быстрое. Берега рѣчки низменные. По правому берегу, на протяженіи отъ устья до 10 версть, а въ ширину до 1 версты, тянется сосновая грива, состоящая изъ кондоваго лѣса до 10 вершковъ толщиною; большая часть лѣса, впрочемъ, имѣетъ толщину до 6-7 вершковъ. По лѣвому берегу, на протяженіи 5 версть, а въ ширину до 1 версты, идетъ сосновая грива, состоящая изъ молодняка до 3 вершковъ; лѣсъ хотя и не кондовый, по строевой. Далѣе до вершины по обѣ стороны рѣчки лежатъ болота. По рѣчкѣ звѣря нѣтъ, а рыбы (мохтика) добываютъ до 50 пуд. инородцы юртъ Мохтикиныхъ.

Юрты Сурламкины (Вырсъ-Урей-пуголь) выше юртъ Мохтикиныхъ на $\frac{22}{42}$ версты; онѣ расположены съ лѣвой стороны р. М. Югана, въ 2 верстахъ отъ него, въ бору; послѣдній состоитъ изъ молодняка сосны и березы 2-3 вершковъ толщиною. Лѣтнія юрты Сурламкины находятся на 1 версту выше зимнихъ, на лѣвомъ берегу М. Югана, при устьѣ незначительной (до 8 версть протяженіемъ) рѣчки Коемъ-Сапаты.

Юрты Караевы (Ягунъ-Кутонъ-пуголь) выше юртъ Сурламкиныхъ на $\frac{16}{22}$ версты; расположены онѣ съ лѣвой стороны р. М. Югана, въ бору изъ молодняка сосны и березы.

Между юртами Сурламкиными и Караевыми находится одна болѣе или менѣе значительная рѣчка Мугуть-Той-Иголь.

Устье *р. Мугуть-Той-Иголь* лежитъ съ лѣвой стороны р. М. Югана, выше р. Мохтокъ-ѣганъ на $\frac{34}{58}$ версть и ниже юртъ Караевыхъ на $\frac{5}{8}$ вер. Ширина ея $\frac{3}{1}$ саж., глубина $\frac{8}{1}$ арш., протяженіе 20 версть; она вытекаетъ изъ болота и течетъ по направленію съ юга на сѣверъ. Русло ея суглинистое; теченіе быстрое; по рѣчкѣ встрѣчаются лѣсные заломы. Берега рѣчки низменны и окаймлены опушкой въ 200-300 саж., на которой паходятся кедръ, ель и пихта. Ширина рѣчной долины до

1 версты. По обѣимъ сторонамъ рѣчки расположенъ материкъ, на которомъ лѣсъ горѣлъ въ 80 годахъ; пожаръ прошелъ внизъ по р. М. Югана до ю. Мохтикиныхъ, а вверхъ до вершины рѣки. Въ настоящее время здѣсь произрастаетъ молоднякъ кедра, ели, пихты и березы. Мѣстами уцѣлѣли живые острова, на которыхъ инородцы годами чистятъ орѣхъ.

Юрты Ачимовы I (Лумпъ-пуголь, Насыковы) находятся выше юрты Караевыхъ на $\frac{16}{29}$ вер.; расположены онѣ съ правой стороны р. М. Югана, въ бору, лѣсъ въ которомъ состоитъ изъ молодняка сосны и березы.

Между юртами Караевыми и Ачимовыми I находятся рѣчки Выянкъ и Комысъ-Иголь.

Устье *р. Выянкъ* лежитъ съ лѣвой стороны р. М. Югана, выше р. Мугуть-Той-Иголь на $\frac{15}{28}$ вер. и ниже юрты Ачимовыхъ I на $\frac{7}{9}$ вер. Ширина Выянка 5 саж., глубина 1 саж., протяженіе 40 верствъ. Съ правой стороны рѣчки подходит Больше-Юганское болото, а съ лѣвой—материкъ съ небольшими внутренними болотами; на материкѣ по бывшей гари конца 60 годовъ стоитъ молоднякъ березы и сосны толщиною до 2-3 вершковъ.

Устье *р. Комысъ-Иголь* лежитъ съ правой стороны р. М. Югана, выше р. Выянкъ на $6\frac{1}{2}/8\frac{1}{2}$ вер. и ниже юрты Ачимовыхъ I на $\frac{1}{2}$ версты. Ширина рѣчки 2 саж.; осенью эта рѣчка высыхаетъ; протяженіе ея водой 15 верствъ.

Юрты Ачимовы II (Парень-пуголь) выше ю. Ачимовыхъ I на $\frac{22}{29}$ верствъ; расположены онѣ съ правой стороны р. М. Югана, въ небольшомъ сосновомъ бору, лѣсъ въ которомъ 6-7 вершк. толщиною.

Между юртами Ачимовыми I и Ачимовыми II находятся рѣчки Конь-Мылься и Пуглонъ-ѣганъ.

Устье *р. Конь-Мылься* лежитъ съ лѣвой стороны р. М. Югана, выше р. Комысъ-Иголь на $\frac{11\frac{1}{2}}{17\frac{1}{2}}$ вер. и ниже юрты Ачимовыхъ II на $\frac{11}{12}$ верствъ. Ширина рѣчки 3 саж.; осенью она пересыхаетъ; протяженіе по ней водою 15 верствъ.

Устье *р. Пуглонъ-ѣганъ* лежитъ съ правой стороны М. Югана, выше р. Конь-Мылься на $\frac{10\frac{1}{2}}{11\frac{1}{2}}$ верствъ и ниже ю. Ачимовыхъ II на $\frac{1}{2}$ версты. Ширина этой рѣчки 2 саж., протяженіе водою 15 верствъ; осенью она пересыхаетъ.

Юрты Тюмкины (Лархъ-Урей-пуголь) выше юрты Ачимовыхъ II на $\frac{4}{10}$ верствъ; расположены онѣ съ правой стороны р. М. Югана, въ бору изъ молодняка сосны и березы 2-3 вершковъ толщиною.

Юрты Каймысовы (Пеу-пуголь) выше юрты Тюмкиныхъ на $\frac{23}{31}$ версту; расположены онѣ съ лѣвой стороны М. Югана, въ бору, лѣсъ на которомъ молоднякъ сосны и березы 2-3 вершковъ толщиною.

Между юртами Тюмкиными и Каймысовыми находится рѣчка Карполь-Ягунъ.

Устье *р. Карполь-Ягунъ* лежитъ съ правой стороны р. М. Югана, выше р. Пуглопъ-ёганъ въ $\frac{21\frac{1}{2}}{26\frac{1}{8}}$ вер. и ниже юртъ Каймысовыхъ на $\frac{9}{15}$ верстѣ. Ширина ея $\frac{20}{8}$ сажень, глубина $\frac{4}{1}$ сажень; длина ея теченія 30 верстѣ. Р. Карполь-Ягунъ беретъ свое начало изъ болота и течетъ на юго-западъ. Русло ея суглинистое, теченіе быстрое. Въ большую воду проѣздъ на лодкѣ возможенъ на 10 верстѣ; далѣе идутъ лѣсные заломы. Берега рѣчки окаймлены съ обѣихъ сторонъ опушкою въ 20-40 саж. ширины, состоящей изъ кедра, ели и пихты. Ширина рѣчной долины 200 саж. Правый берегъ невысокій, до 2 саж., при ширинѣ правобережного увала до 20 верстѣ. Лѣвый берегъ возвышается только на 3 саж.; тогда какъ ширина лѣвобережного увала до 15 верстѣ. На материкѣ же по обѣимъ сторонамъ рѣчки расположены кедръ, ель, пихта и береза толщиною до 5 вершковъ. Кедръ чащевой, родной; инородцы юртъ Каймысовыхъ годомъ чистятъ на немъ орѣхъ. Рыбу по этой рѣчкѣ не промышляютъ. Изъ звѣрей здѣсь обитаютъ соболь, лось, олень и бѣлка.

Юрты *Асмановы* (Лагантла-пуголь) выше юртъ Каймысовыхъ на $\frac{10}{12}$ верстѣ; расположены онѣ съ лѣвой стороны М. Югана, въ бору, гдѣ произрастаетъ молоднякъ сосны и березы 2-3 вершк. толщиною.

Между юртами Каймысовыми и Асмановыми находится рѣчка *Ларомъ-Яхъ*.

Устье *р. Ларомъ-Яхъ* лежитъ съ правой стороны р. М. Югана, выше р. Карполь-Ягунъ на $\frac{11}{21}$ вер. и ниже ю. Асмановыхъ на $\frac{5}{6}$ вер. Ширина Ларомъ-Яха $\frac{3}{2}$ саж., глубина 1 саж./1 четв. арш., протяженіе 40 верстѣ; свое начало р. Ларомъ-Яхъ беретъ изъ болота и течетъ по направленію съ сѣверо-востока на юго-западъ. Русло его суглинистое, теченіе быстрое; по рѣчкѣ встрѣчаются лѣсные заломы. На протяженіи 20 верстѣ отъ устья правый берегъ возвышается до 3 сажень; ширина правобережного увала простирается до р. Карполь-Ягуна; лѣсъ на этомъ увалѣ сырой, чащевой, родной кедръ съ елью и пихтой; инородцы ю. Асмановыхъ годомъ чистятъ въ немъ орѣхъ. Высота лѣваго берега на всемъ протяженіи рѣчки достигаетъ 2 саж., ширина прибрежного увала до 10 верстѣ. Лѣсъ здѣсь чистый березнякъ толщиною до 5 вершковъ.

Рыбу въ этой рѣчкѣ не промышляютъ. Изъ звѣрей здѣсь обитаютъ соболь, лось, олень и бѣлка.

СЪ РѢКИ ЮГАНА НА Р. САЛЫМЪ.

(Отъ юртъ Каюковыхъ на р. Юганѣ до юртъ Пайманковыхъ или Цегъ пуголь на р. Салымѣ).

Этотъ переѣздъ былъ совершенъ въ теченіе 20 часовъ на протяженіи приблизительно 100 верстѣ. Путь шелъ въ направленіи съ востока на западъ болотами, при чемъ отъ 1 избушки Игнатія Каюкова начи-

нается весьма замѣтный подъемъ по направленію къ югу. На всемъ протяженіи пути съ лѣвой стороны идутъ чистыя болота, а съ правой— въ 2 мѣстахъ виденъ материкъ,—въ 20 верстахъ и въ полуверстѣ.

Отъ юртъ Каюковыхъ на 2 версты идетъ сосновый боръ чащегово лѣса до 5 верш. толщиною; затѣмъ, на пространствѣ 14 верстѣ, до вершины р. Вандрасъ расположено сплошное болото съ соснякомъ. Далѣе идутъ чистыя болота. Справа отъ дороги, верстахъ въ 20-30, виденъ возвышенный Балыцкій материкъ. Рѣка Вандрасъ окаймлена съ обѣихъ сторонъ узкою, сажень въ 20, опушкою стараго чащегово лѣса,—кедра, ели и пихты. Кедръ перестойный и перодный. Р. Вандрасъ вытекаетъ изъ озера. Противъ ея вершины, съ лѣвой стороны дороги, находится сосновый островъ, длиною въ 2 версты и шириною около версты. Сосна здѣсь чащевая, довольно крупная, до 9 вершк. толщиною. Отъ вершины р. Вандраса дорога идетъ на протяженіи 6 верстѣ болотомъ, до р. Кыгрумъ-Ягунъ. Эта послѣдняя рѣчка окаймлена съ обѣихъ сторонъ узкою, до 30 саж., опушкою стараго чащегово лѣса,—кедра, ели и пихты. Кедръ родный; годами здѣсь чистятъ орѣхъ, который оставляютъ до зимы на мѣстѣ. Отъ Кыгрумъ-Ягуна въ 5 верстахъ, съ лѣвой стороны дороги протянулась сосновая чащевая грива, длиною вдоль дороги на 4 и въ ширину до 1 версты. Она состоитъ изъ сосны до 4 вершк. толщиною. На западномъ концѣ этой гривы стоитъ заброшенная промысловая избушка. Отъ этой гривы въ 8 верстахъ озеро, шириною по дорогѣ въ 3 версты и длиною съ сѣвера на югъ въ 4½ версты. Между гривой и озеромъ, съ лѣвой стороны дороги, находятся вершины рѣчекъ Кыгрумъ-Ягуна и Тяпола. Разстояніе между ихъ вершинами 5 верстѣ; здѣсь же и кратчайшее разстояніе между рѣчками Югапомъ и Салымомъ. Съ западной стороны озера вытекаетъ небольшая рѣчка Пунси, протяженіемъ въ 6 верстѣ, впадающая въ рѣчку Тяполь. Въ истокѣ Пунси ставятъ морды: добываютъ щуку, окуня, мохтика и ерша. По сѣверную сторону озера два кедровыхъ острова,—одинъ длиною около версты, а другой—версты въ двѣ при ширинѣ до 300 саж. На нихъ чащевой родный кедръ, гдѣ годами чистятъ орѣхъ. На этихъ островахъ встрѣчаются загороди, которыя обыкновенно ставятся на протяженіи 3 верстѣ; въ нихъ помѣщаютъ до 50 луковъ на лося и оленя. Въ западномъ концѣ второго острова промысловая избушка Ивана Каюкова. Отъ конца озера до р. Тяполь 5 верстѣ.

Устье *р. Тяполь* расположено съ правой стороны р. М. Салыма (Шайманкова), на 10 верстѣ выше юртъ Пехъ-пуголь. Ширина Тяпола 12/5 саж., глубина 7/1 арш., протяженіе $\frac{75}{50}$ верстѣ; онъ вытекаетъ изъ болота и течетъ по направленію съ востока на западъ. Русло рѣчки суглинистое, теченіе быстрое и по всей рѣчкѣ идутъ лѣсные заломы. Берега ея невысоки и окаймлены по бывшей гари опушкою мелкаго чистаго березняка.

Отъ р. Тяполь 11 версть болотомъ до озера, длина котораго по дорогѣ 4 и ширина съ сѣвера на югъ 2 версты. По сѣверную сторону озера небольшія гривы молодого сосняка до 3 верш. толщиною, а съ южной стороны—грива 4-вершковаго сосняка длиною въ $1\frac{1}{2}$ и шириною до 1 вер. На этой гривѣ поставлена промысловая бревенчатая избушка Пгнатія Каюкова. Отъ конца озера до р. Тяполь 5 вер. Рѣчка Тяполь окаймлена опушкой мелкаго чистаго березняка до одной версты шириною. Отъ р. Тяполь до второй жилой промысловой избушки, землянки Пгнатія Каюкова, 11 версть, изъ коихъ на протяженіи $7\frac{1}{2}$ версть идетъ болото съ соснякомъ. Избушка стоитъ въ западномъ концѣ гривы, расположенной съ востока на западъ подковообразно. Длина гривы около 10, а ширина до 1 вер. Она состоитъ изъ стараго чащевого кедра, ели, пихты и березы. Кедръ неродной, перестойный, до 8 верш. толщиною. Сѣвернѣе на $\frac{1}{2}$ версты къ этой гривѣ подходит мысомъ на протяженіи 8 версть Балыцкій материкъ. Онъ возвышается на 3-4 сажени. На немъ стоитъ молоднякъ березы съ примѣсью кедра, ели и пихты до 3 верш. Отъ избушки до кедровой гривы чистымъ болотомъ 7 версть; грива тянется съ сѣвера на югъ на 7 версть, а въ ширину до 1 версты. На ней стоитъ чащевой перодный кедръ. Отъ этой гривы въ 5 верстахъ возвышается на 2 сажени приблизительно материкъ, шириною до 2 вер., который идетъ подлѣ р. Салыма. На этой послѣдней гривѣ произрастаетъ молодой березнякъ до 3 вершковъ толщиною. За гривой идетъ болото съ соснякомъ на 4 версты. За болотомъ проходитъ опушка р. Салыма на 1 версту, до р. Пехъ-пуголь. Отъ рѣки до юртъ опушкою 1 верста; опушки состоятъ изъ березняка съ осинникомъ толщиною до 3 вершк.

Юрта Пехъ-пуголь стоитъ съ лѣвой стороны рѣки М. Салыма (Пойманковъ), въ верстѣ отъ него; расположена она на гривѣ при небольшой рѣчкѣ, соединяющей р. М. Салымъ съ озеромъ. Устье р. М. Салыма на 25 версть ниже этихъ юртъ, впадаетъ съ правой стороны Большого Салыма и находится на 5 версть выше устья р. Вандрасъ. Ширина р. М. Салыма $20/10$ саж. и глубина $16/2$ арш., при протяженіи въ 70 версть; вытекаетъ она изъ одного болота съ р. Тякуръ-Яганъ (притокъ Югана). Между вершинами разстояніе равно 10 верстамъ. Вершина р. Тукапъ-Вавликова отстоитъ отъ вершины р. Тякуръ-Ягана немного далѣе 10 версть.

Путь изъ юртъ Пехъ-пуголь въ юрты Вавликовы идетъ на юго-западъ, на протяженіи 25 версть (3 часа, дорога торная) и преимущественно чистыми болотами.

Отъ юртъ гривой—1 верста, болотомъ—2 версты, озеромъ поперекъ—4 версты, а длина, съ востока на западъ 5 версть. Это озеро соединяется съ р. Салымомъ вышеупомянутой рѣчкой съ лѣвой стороны отъ дороги. По южную сторону озера тянется кедровая грива въ длину съ востока на западъ на 6 версть, а въ ширину на 1 версту. На ней

кедръ чащевой, родный; годами здѣсь чистятъ орѣхъ. Отъ конца озера, черезъ 3 версты, по обѣимъ сторонамъ дороги начинаются сосновыя гривы, протяженіемъ въ 5-8 версть и шириною до 1 версты. Лѣсъ на нихъ чащевой, до 3 вершковъ толщиною; оставшіеся кондовые маяки на строевой матеріалъ негодны по недоброкачественности древесины (сердцевинная гниль, продольныя трещины). Черезъ 3 версты по р. Тукапу идетъ опушка высокаго березняка съ осинникомъ до 5 вершковъ толщиною. Ширина этой опушки до 2 версты. Наконецъ, до юртъ Вавликовыхъ путь 5 версты тянется рѣкою. Юрты Вавликовы расположены на лѣвомъ берегу р. Тукана, на небольшой сосновой гривѣ.

ВЕРХОВЬЯ Р. ДЕМЬЯНКИ.

(По сообщеніямъ юганскихъ остяковъ).

По сообщенію остяковъ юртъ Ярсомовыхъ, рѣка Демьянка у юртъ Сорокиныхъ въ большую воду имѣетъ въ ширину 30 саж.; по спадѣ воды на ней обнаруживаются *переборы* до $\frac{1}{2}$ арш. Въ этой рѣкѣ водятся щука, язь, окунь, сорога, а въ озерахъ линь. Берега ея высоки, до 20 саж., и окаймлены 2-верстною опушкою, состоящею изъ молодняка березы. Съ правой стороны за опушкой до р. Кеума лежитъ болото.

Устье *р. Кеума* съ правой стороны р. Демьянки, ниже юртъ Поручиныхъ на 40 версты. Ширина Кеума $\frac{16}{5}$ саж., глубина 5 с./2 ар.; берега окаймлены до двухъ версты въ ширину опушкою, изъ молодняка березы. За опушками по обѣ стороны находятся болота.

Рѣка Ютюмисъ впадаетъ въ р. Демьянку съ правой стороны; здѣсь ширина Демьянки до $\frac{10}{4}$ саж., а глубина $\frac{6}{1}$ арш. Берега Демьянки невысоки и окаймлены мѣшанымъ лѣсомъ изъ кедра, ели, пихты и березы, толщиною до 4 вершковъ. Рѣка Ютюмисъ, шириною въ 5 с./2 арш., а глубиною въ $\frac{5}{1/4}$ арш., течетъ параллельно Демьянкѣ; разстояніе между ними до 20 версты. Русло Ютимиса глинистое, теченіе быстрое; лѣсныхъ заломовъ нѣтъ. Берега Ютюмиса низкіе и окаймлены съ правой стороны на ширину 1, а съ лѣвой—2 вер. опушкой изъ березы съ примѣсью ели и пихты. По обѣ стороны рѣчки за опушками тянутся болота. Ипородцы юртъ Ларломкиныхъ промышляютъ по Ютюмису на протяженіи 50 версты и добываютъ, между прочимъ, въ июнѣ и июлѣ лосей.

Сообщеніе остяка юртъ Тайлаковыхъ Алексѣя Федорова Когончина.

Остякъ этотъ проживаетъ въ бассейнѣ р. Демьянки, въ среднемъ теченіи р. Тыгисъ, гдѣ имѣетъ промысловую избушку. На Юганъ онъ выходитъ только для уплаты ясака и проживаетъ тамъ до половины января.

Рѣка Тыгисъ составляетъ лѣвый притокъ Демьянки; устье Тыгиса находится на 10 версты (30 песковъ) ниже р. Ютюмиса. Ширина этой рѣчки при устьѣ 10 саж., а у избушки 4 саж. Протяженіе ея (отъ

устья до избушки считается ходу на лыжахъ 2 дня и столько же отъ избушки до вершины рѣчки) около 100 верстѣ. Остальные тайлаковскіе остья живутъ по Демьянкѣ ниже. По обѣимъ сторонамъ рѣчки лѣсъ на материкѣ состоитъ изъ чащегого молодняка березы, изрѣдко кедра и ели 2 вершковъ толщиною. По этой рѣчкѣ Когончинъ имѣетъ загороди и добываетъ 50 луками до 10 лосей. Бѣлки онъ бьетъ до 200 штукъ. Весной онъ добываетъ до 20 штукъ оленя, скрадомъ и ружьемъ. Лѣтомъ въ озерахъ онъ добываетъ сѣтями карася и засушиваетъ его до 10 пудовъ.

Съ правой стороны Демьянки материкъ имѣетъ ширину до 15 вер.; на немъ стоитъ кондовый лѣсъ, кедръ, ель, пихта и береза. Кедръ достигаетъ 10 вершковъ, ель и пихта 8 вершковъ и береза 6 вершковъ толщиною. Съ лѣвой стороны Демьянки материкъ имѣетъ ширину до 5 верстѣ и покрытъ молоднякомъ березы до 3 вершковъ и рѣдко кедра, ели и пихты до 2 вершковъ толщиною.

Г л а в а III.

Рѣка Балыкъ.

Общій обзоръ рѣки Балыка. — Населеніе. — Промыслы. — Описаніе расположенныхъ по Балыку юртъ, лѣсовъ и промысловыхъ занятій населенія.

Рѣка Большой Балыкъ вытекаетъ изъ болота, течетъ въ сѣверо-западномъ направленіи и впадаетъ въ протоку Юганская Обь, приблизительно на 5 верстѣ ниже деревни Пилюгинской на Оби. Длина теченія Б. Балыка, не считая изгибовъ, составляетъ 120 верстѣ, ширина по спадѣ воды 30 саж., глубина $\frac{1}{2}$ арш.

Теченіе Б. Балыка ровное. Русло суглинистое, а при устьѣ иловатое. Фарватеръ его чистый. Движеніе каюковъ возможно въ теченіе почти всей навигаціи до послѣдняго населеннаго пункта, на протяженіи около 80 верстѣ.

Б. Балыкъ въ верхнемъ своемъ теченіи, на протяженіи 73 верстѣ, имѣетъ высокіе и крутые берега, а далѣе, до протоки Репь-ѣганъ, на протяженіи 30 верстѣ, онъ протекаетъ соромъ, ширина котораго простирается до $2\frac{1}{2}$ верстѣ. Въ самомъ низовьѣ, на протяженіи 17 верстѣ, Балыкъ протекаетъ по совершенно сплошнымъ соровымъ мѣстамъ.

Б. Балыкъ принимаетъ въ себя слѣва, на 20 верстѣ выше устья, значительный притокъ, р. Малый Балыкъ. Длина теченія послѣдняго, не считая изгибовъ, 80 вер. Ширина его по спадѣ воды равна 30 саж., а глубина $\frac{1}{2}$ арш.

Малый Балыкъ такъ же, какъ и Б. Балыкъ, въ верхнемъ своемъ теченіи имѣетъ высокіе и крутые берега, а въ нижнемъ, на протяженіи слишкомъ 20 верстѣ, протекаетъ соромъ, ширина котораго до $1\frac{1}{2}$ вер.

Иностранцы Туидринской управы Подгородно-Юганской волости въ количествѣ 54 домохозяевъ проживаютъ въ 19 населенныхъ пунктахъ,

расположенныхъ въ предѣлахъ 6 районовъ, а именно: по р. Большому Балыку—7 населенныхъ пунктовъ, по р. Малому Балыку—2, по протокъ Репъ-ёганъ—3, по протокъ Юганская Обь—4 (юрты Варескины, Чеускины, Тангины и Сарантевы), между Большой и Юганской Обью—2 (юрты Зарѣчныя и Подкривскія) и по протокъ Остяцкой, выше д. Пилюгиной на 10 вер.—1 пунктъ (ю. Сайгатины). У всѣхъ этихъ инородцевъ имѣется: 142 лошади, 20 коровъ, 65 собакъ, 59 неводовъ, 190 сѣтей и 28 перевѣсовъ. Въ виду того, что звѣроловный и отчасти кедровый промыслы они производятъ исключительно въ лѣсахъ бассейна рѣки Балыка и послѣдній поэтому составляетъ какъ бы ихъ вотчину, они имѣютъ тяготѣніе къ р. Балыку и извѣстны на сѣверѣ болѣе подъ именемъ Балыкскихъ инородцевъ. Инородцы эти всѣ лошадные; главными ихъ промыслами являются рыболовство и добываніе орѣха.

Рыбу весною они промышляютъ въ полахъ, которые городятъ въ мелкихъ протокахъ, соединяющихъ большія протоки,—Юганскую Обь и Репъ-ёганъ. Затѣмъ они промышляютъ въ сорахъ сѣтями, а также и неводомъ при помощи загражденія сора. По спадѣ воды они промышляютъ на пескахъ по Юганской Оби и въ низовьяхъ Б. Балыка. Къ началу осени они запираютъ рѣчки и вылавливаютъ изъ нихъ рыбу послѣ рѣкостава. Для производства рыбнаго промысла организуются артели по 4-5 человекъ. Невода употребляются отъ 20 до 40 саж., а на пескахъ и болѣе, до 50-60 саж. Зимній промыселъ незначителенъ и производится въ рѣчкахъ мордами и котцами. Изъ добытой въ теченіе всего года рыбы каждый хозяинъ, кромѣ заготовленія запаса, необходимаго для пропитанія своей семьи, имѣетъ возможность продавать ежегодно до 30 пуд. сухой рыбы и до 80 пуд. мороженой.

Кедровый орѣхъ эти инородцы чистятъ на правобережномъ материкѣ. Уцѣлѣвшая отъ бывшихъ пожаровъ полоса лѣса простирается отъ р. Почеть-Ига до юртъ Салтыковыхъ I, на 15 верстъ въ длину и до 2 вер. въ ширину. На ней произрастаетъ кондовый плодородный кедръ толщиною до 10 вершковъ. Здѣсь чистятъ орѣхъ не только всѣ Балыкскіе инородцы, но даже приѣзжаютъ чистить и русскіе изъ с. Тундринскаго, д. Пилюгиной и даже изъ г. Сургута. Кромѣ того, кедровники есть въ низовьѣ р. М. Балыка, съ лѣвой его стороны, гдѣ они простираются отъ рѣки въ ширину на 2 версты и по протокъ Репъ-ёганъ. Въ первомъ изъ нихъ чистятъ орѣхъ мало-балыкскіе инородцы, а въ послѣднемъ—репъ-ёганскіе. Инородцы, проживающіе по Юганской Оби и въ юртахъ Зарѣчныхъ и Подкривскихъ, чистятъ орѣхъ на кедровыхъ островахъ, расположенныхъ между Большой и Юганской Обью.

Балыкскіе инородцы ежегодно начищаютъ орѣха отъ 15 до 50 пудовъ на семью.

Звѣроловный промыселъ инородцы производятъ исключительно въ бассейнѣ р. Балыка. Здѣсь между Балыкомъ и Юганомъ проводятъ лѣто

олени и лоси, доходя до р. Оби. По лѣвую сторону Балыка оленя не бываетъ. На этомъ правобережномъ материкѣ почти всѣ инородцы Подгородно-Юганской волости промышленяютъ бѣлку и весною скрадомъ оленя; послѣдняго добываютъ по 1-2 шт. на промышленника. Лося не промышленяютъ. По Балыку загородей не устраиваютъ, за исключеніемъ одного промышленника, который на протяженіи одной версты ставитъ до 15 луковъ. Кромѣ бѣлки и оленя эти инородцы промышленяютъ лисицу и зайца. Лисицъ промышленяютъ сторожевыми луками, а въ низовьяхъ Балыка охотятся на нихъ по мелкому снѣгу, верхомъ съ собаками. Зайца промышленяютъ слопцами и добываютъ въ зиму до 50 шт. на промышленника. Изъ шкуръ зайца шьютъ для себя шубы, которыя носятъ въ теченіе 2 зимъ. Выдра и медвѣдь хотя и встрѣчаются, но инородцы ихъ не промышленяютъ. Соболя и росомахи здѣсь не водятся.

Населенные пункты Балыкскихъ инородцевъ, расположенные въ предѣлахъ первыхъ трехъ районовъ (по р. Б. Балыку, по р. М. Балыку и по протоку Репъ-ёганъ) находятся въ полосѣ лѣсовъ, на материкѣ, остальные же въ Обской долинѣ.

Первымъ (съ устья) изъ населенныхъ пунктовъ, расположенныхъ по р. Б. Балыку, являются юрты Усть-Балыкскія.

Юрты Усть-Балыкскія (зимнія) расположены на лѣвомъ берегу р. Балыка, выше устья на одну версту. Лѣтнія юрты находятся на томъ же берегу, при самомъ устьѣ рѣки.

Инородцы Усть-Балыкскихъ юртъ промысломъ бѣлки не занимаются. Преимущественное значеніе для нихъ имѣетъ рыбный промыселъ.

Весной рыбу они промышленяютъ въ полахъ по протоку Пасопъ-Инкъ; здѣсь добывается недоязка до 10 пудовъ на промышленника; рыба эта заготавливается въ сухомъ видѣ. По спадѣ воды, сора запираютъ мережей на непродолжительное время и добываютъ до 5 пуд. рыбы на семью; рыба эта также заготавливается въ сухомъ видѣ.

Осенью промышленяютъ рыбу на пескахъ, расположенныхъ по протоку Юганская Обь; здѣсь садятъ въ сады до 50 пуд. рыбы на семью. Неводитъ одинъ только инородецъ съ женой; онъ имѣетъ 30-40-саженный неводъ.

Зимой промыселъ рыбы производится у живуновъ, для чего ставятся котцы; добываемая здѣсь рыба идетъ только для собственнаго пропитанія.

Орѣхъ чистятъ на Чоускиномъ островѣ и начищаютъ его до 20 пуд. на семью.

Юрты Салтыковы I (зимнія) расположены на лѣвомъ берегу р. Балыка, по верхнюю сторону протоки Репъ-ёганъ, саженьяхъ въ 70 отъ послѣдней. Противъ юртъ ширина Балыка 30 сажень и глубина $\frac{1}{2}$ арш.; ширина же протоки Репъ-ёганъ 40 саж. Лѣтнія юрты Салтыковы стоятъ на правомъ берегу Балыка, ниже зимнихъ юртъ на 5 верстъ; на одну

версту ниже лѣтнихъ юртъ находится устье протоки Лекумпасъ, ширина которой 50 саж., глубина до $\frac{1}{4}$ арш.

Юрты Очимкины выше юртъ Салтыковыхъ I на 30 верстъ; расположены онѣ на правомъ берегу Б. Балыка, на материкѣ. Противъ юртъ ширина Балыка равна приблизительно 25 саж.

На правобережномъ материкѣ по бывшей гари встрѣчается молоднякъ березы и рѣдко сосны до 3 вершковъ. Лѣвобережный материкъ по той же гари покрытъ молоднякомъ березы и сосны толщиною до 3 вершковъ. Старинная гарь проходитъ по всему протяженію Малаго Балыка и по Большому Балыку отъ устья Малаго до вершины Большого. Самое устье Малаго Балыка находится между юртами Салтыковыми и Очимкиными, въ 3 верстахъ отъ первыхъ. Далѣе значительныхъ притоковъ нѣтъ, за исключеніемъ саймъ и небольшой рѣчки Пыть-Яхъ.

Ипородцы Очимкиныхъ юртъ занимаются промысломъ бѣлки вблизи юртъ и по обоимъ берегамъ Б. Балыка.

Весной рыбу промышляютъ въ Долматкиномъ полу. Обыкновенно для этой цѣли выѣзжаютъ тотчасъ же за льдомъ на лодкѣ и проводятъ на мѣстѣ промысловъ все время до варовой поры. За это время запираютъ мережкой сора и добываютъ до 40 пудовъ на артель, состоящую изъ 4 человекъ. Возвращаются обратно къ сѣнокосной порѣ. Въ это время неводятъ по Балыку и добытую рыбу сажаютъ въ сады до 20 пудовъ на семью.

Зимой рыбу промышляютъ по р. Пыть-Яхъ котцами и добываютъ до 6 пуд. щуки.

Юрты Печины находятся выше юртъ Очимкиныхъ на 10 верстъ; расположены онѣ на лѣвомъ берегу Б. Балыка, на материкѣ. Ширина Балыка у юртъ Печиныхъ равна 25 саж.

По обоимъ берегамъ материкъ покрытъ, по бывшей гари, молоднякомъ березы, рѣдко сосны. Лѣсъ здѣсь строевой, до 3 вершковъ; кедра, ели и пихты нѣтъ совершенно. На всемъ протяженіи рѣки между юртами Печиными и Очимкиными притоковъ нѣтъ.

Ипородцы юртъ Печиныхъ занимаются промысломъ бѣлки вблизи юртъ и по обоимъ берегамъ рѣки.

Весной рыбу промышляютъ въ полахъ артелью изъ 4 человекъ; добытую рыбу заготавливаютъ въ сушеномъ видѣ, до 20 пуд. на артель. Такое же количество рыбы добываютъ по спадѣ воды, когда запираются сора и промышляютъ неводомъ.

Зимой промыселъ рыбы производится у живуновъ котцами, причемъ добываютъ до 4-5 пуд. щуки на человека.

Юрты Салтыковы II (Кутышъ-Балыкъ-пуголь) выше ю. Печиныхъ на 10 верстъ; расположены онѣ на лѣвомъ берегу Б. Балыка, на материкѣ. Ширина Балыка противъ юртъ составляетъ 10 саж.

Съ лѣвой стороны, у юртъ, тянется материкъ шириною около трехъ

версть; онъ идетъ до болота, имѣющаго въ ширину до 5 версть; за нимъ находится материкъ съ внутренними болотами. Лѣсъ на материкѣ кондовый, молоднякъ березы, кедра, ели и сосны до 3 вершковъ.

Съ правой стороны Балыка, у юртъ, материкъ имѣетъ въ ширину 4 версты; за материкомъ начинаются внутреннія болота до 1 версты въ ширину и до 2 версть въ длину. На материкѣ произрастаетъ молоднякъ березы до 2 вершковъ.

Немного ниже юртъ, съ правой стороны, впадаетъ въ Балыкъ небольшая рѣчка Ай-еганъ, шириною въ 2 саж., глубиною въ $\frac{1}{2}$ арш. и протяженіемъ до 20 версть.

Иностранцы промыселъ бѣлки производятъ на материкѣ, по обоимъ берегамъ Балыка.

Весной рыбу промысляютъ въ поляхъ въ Долматкиной протокѣ. Въ варовую пору запираютъ рѣчку Ай-еганъ и по рѣкоставу вылавливаютъ рыбу мордами. Водится здѣсь мохтикъ, окунь и сорога.

Юрты Салтыковы III расположены выше Салтыковыхъ II на 9 вер., на лѣвомъ берегу Б. Балыка, на материкѣ. У юртъ ширина Балыка 5 саж., глубина до 2 арш., подъемъ воды весной бываетъ до 4 саж. Берега здѣсь высокіе, до 7 саж.

Съ лѣвой стороны у юртъ проходитъ материкъ шириною въ 2 вер., а далѣе до Малаго Балыка идетъ материкъ съ внутренними болотами (протяженіемъ 2×5 версть). На материкѣ кондовый молоднякъ до 3-4 вершковъ толщиною; состоитъ онъ изъ березы, сосны, кедра, ели, осины и рѣдко пихты; на болотахъ встрѣчаются свѣжіе колки кедра, ели и пихты; лѣсъ чащевой, толщиною до 8 верш. На этихъ колкахъ иностранцы промысляютъ бѣлку.

Съ правой стороны у юртъ находится материкъ шириною до 2 вер.; за материкомъ лежитъ болото, которое проходитъ до р. Югана. На материкѣ такой же кондовый молоднякъ, какъ и съ лѣвой стороны, а по болоту встрѣчаются колки сырораствующаго чащевского лѣса кедра, ели, пихты и березы толщиною до 6 вершковъ.

Иностранцы юртъ Салтыковыхъ III весной рыбу промысляютъ въ полу на протокъ „Ай-пасоль“ (верхнее устье этой протоки на Балыкѣ, противъ юртъ лѣтнихъ Салтыковыхъ, а нижнее—на протокъ Репъ-еганъ, ниже юртъ зимнихъ Салтыковыхъ на 2 версты). За это время они засушиваютъ на артель изъ 3 человекъ до 20 пудовъ рыбы. Затѣмъ, они промысляютъ въ сору, но засушиваютъ немного, до 5 пудовъ, а послѣ этого неводятъ по пасолу и добытую за это время рыбу засушиваютъ только для себя на зиму по 2 кучума (кучумъ—2 пуда). Къ осени они возвращаются домой и промысляютъ на Балыку мордами у живунъ и въ рѣчкѣ Ай-еганъ. Здѣсь рыбы добываютъ не только для своего пропитанія, но и для продажи, по 10-15 пудовъ на промышленника (рыба недозокъ, ершь, плотва, окунь). Въ рѣчкѣ Ай-еганъ мѣста

подѣлены,—каждый промышленникъ городить эту рѣчку въ своемъ мѣстѣ и ставить морду жерломъ къ устью.

Выше ю. Салтыковыхъ III на 3 версты находятся юрты Салтыковы IV, а далѣе до вершины Балыка, по обоимъ берегамъ этой рѣчки простирается материкъ, который покрытъ молоднякомъ березы, кедра, ели, пихты, осины и сосны до 3 вершковъ толщиною. Въ вершинѣ этой рѣчки промышленяютъ юганскіе инородцы.

По р. Малому Балыку населеннымъ пунктомъ являются юрты Румпины.

Юрты Румпины выше юртъ Салтыковыхъ I на 22 версты; расположены онѣ на лѣвомъ берегу р. М. Балыка, выше устья послѣдняго на 22 версты.

По лѣвую сторону М. Балыка, а также между Малымъ и Большимъ Балыкомъ произрастаетъ молоднякъ березы, кедра и ели въ 2-3 верш. толщиною. Въ этихъ молоднякахъ между р.р. Малымъ и Большимъ Балыкомъ встрѣчаются лиственницы 5-6 верш., а по лѣвую сторону Мал. Балыка есть уцѣлѣвшія отъ пожаровъ мѣста, на которыхъ лѣсъ имѣетъ толщину до 6-8 вершковъ (кедръ, ель, пихта, береза и осина).

Инородцы юртъ Румпиныхъ за льдомъ спускаются въ лѣтнія юрты, расположенныя при протокѣ Далматкиной. Здѣсь они промышленяютъ рыбу сначала въ полу, а затѣмъ въ сору. Промыселъ рыбы производится артелью изъ 5 человекъ сорокасаженнымъ неводомъ. Рыбу готовятъ въ сухомъ видѣ, всего до 50 пуд. на артель. Послѣ этого возвращаются обратно на Балыкъ, гдѣ заготовляютъ сѣно и въ то же время неводятъ на пескахъ. Попадается здѣсь исключительно щука, которую сажаютъ въ сады. Этой рыбы добываютъ до 25 пудовъ. Зимній промыселъ рыбы незначителенъ, ловятъ лишь для своего пропитанія, котцами и мордами.

Инородцы эти промышленяютъ бѣлку вблизи своихъ юртъ.

Орѣхъ чистятъ въ низовьѣ М. Балыка, съ лѣвой его стороны.

Первымъ (съ верхняго устья) изъ населенныхъ пунктовъ, расположенныхъ по протокѣ Репъ-еганъ, являются юрты Репъ-еганскія.

Юрты Репъ-еганскія ниже юртъ Салтыковыхъ I на 3 версты; расположены онѣ на лѣвомъ берегу протоки Репъ-еганской, при устьѣ рѣчки Репъ-еганъ, на материкѣ.

Инородцы бѣлку промышленяютъ вблизи юртъ, и добываютъ ея до 40 шт. на промышленника.

Рыбу весною добываютъ въ полу, который устраиваютъ совмѣстно съ инородцами ю. Салтыковыхъ. На артель изъ 5 человекъ приготавливаютъ до 40 пудовъ сухой рыбы (язя). По спадѣ воды, рыбу промышленяютъ неводомъ на пескахъ, приготавливая за это время сухой рыбы отъ 30 до 40 пудовъ на артель. Зимой рыбу добываютъ котцами въ незначительномъ количествѣ.

Юрты Каркатевы расположены ниже ю. Репъ-еганскихъ на 20 версть, на лѣвомъ берегу протоки Репъ-еганской. Здѣсь же находятся и лѣтнія юрты. Противъ зимнихъ юртъ ширина протоки Репъ-еганъ равна 40 саж.

Иностранцы промышляютъ бѣлку вблизи юртъ и добываютъ до 50 штукъ на промышленника.

Весною рыбу добываютъ въ полу, который устраиваютъ совмѣстно съ иностранцами юртъ Салтыковыхъ. Затѣмъ, въ сорахъ промышляютъ сѣтями. По спадѣ воды они неводятъ на пескахъ и засушиваютъ за это время по 5 пуд. щуки на промышленника. Зимой рыбу добываютъ котлами по протокѣ Репъ-еганъ.

Юрты Вынгины находятся ниже юртъ Каркатевыхъ на 20 версть, на лѣвомъ берегу протоки Репъ-еганской, при устьѣ рѣчки Малой Вынгиной, на материкѣ.

Бѣлку иностранцы промышляютъ вблизи юртъ и по р. Тутлеумъ-еганъ и добываютъ до 50 шт. на промышленника.

Рыбу весной они добываютъ сѣтями, только для своего пропитанія и, кромѣ того, неводятъ въ курьяхъ; за это время они засушиваютъ рыбы до 6 пуд. на семью. Передъ осенью иностранцы городятъ рѣчки Малую и Большую Вынгины и по рѣкоставу неводятъ въ нихъ рыбу. Изъ первой рѣчки добываютъ до 100 пудовъ щуки, а изъ второй—до 150. Эта послѣдняя рѣчка сдается въ аренду.

По лѣвую сторону протоки Репъ-егана материкъ проходитъ отъ верхняго устья протоки, гдѣ онъ соединяется съ лѣвобережнымъ материкомъ р. Малаго Балыка, на низъ, до соединенія съ правобережнымъ материкомъ р. Б. Салыма. На материкѣ находится лѣсъ, который тянется въ ширину отъ 2 до 3 версть по протокѣ; на увалѣ лѣсъ кондовый, строевой; съ устья протоки до рѣчки Репъ-егана, по бывшей гари, идетъ молоднякъ березы, рѣдко кедра и ели до 2 верш. толщиною; далѣе, до р. М. Вынгиной расположены спѣлый кедръ и ель толщиною 6-8-10 вершк., пихта, береза и сосна до 4-5 вершк. Затѣмъ, по р. Вынгиной проходитъ полоса спѣлаго строевого кедра, а далѣе на низъ тянутся молодняки. За упомянутымъ уваломъ начинаются молодняки березы, кедра, ели и пихты толщиною до 3 вершковъ; въ молоднякахъ расположены внутреннія болота (протяженіемъ 3×5 версть).

Г Л А В А IV.

Бассейнъ рѣки Салыма.

Общій обзоръ рѣкъ Большого и Малаго Салыма.—Берега рѣкъ, прилегающіе материка и лѣса.—Населеніе.—Промыслы.—Подробное описаніе расположенныхъ по рр. Б. и М. Салыму юртъ, впадающихъ въ эти рѣки притоковъ и промысловыхъ занятій населенія.

Территорія бассейна р. Салыма простирается съ сѣвера на югъ отъ 61° до 60° с. ш., т. е. на 100 версть и съ запада на востокъ отъ 40° до 42½° в. д.,—въ среднемъ, на 75 версть; она занимаетъ площадь въ

7¹/₂ тысячъ кв. верстъ или въ 750000 десят. Главныя рѣки бассейна— р. Большой Салымъ и лѣвый ея притокъ, р. Малый Салымъ.

Рѣка Большой Салымъ беретъ свое начало изъ озера Соровскаго и, на протяженіи первыхъ 15 верстъ, до впаденія въ нее съ правой стороны р. М. Салыма (Шойманковъ), носитъ названіе Торъ-Сапъ или Варъ-Сапъ. Протекая на протяженіи приблизительно свыше 200 верстъ, не считая изгибовъ, вначалѣ съ юга на сѣверъ, а потомъ на сѣверо-западъ, р. Б. Салымъ впадаетъ въ протоку „Салымская Обь“ ниже верхняго устья послѣдней на 20 верстъ. Здѣсь по спадѣ воды ширина Салыма равна 50 саж. и глубина—5 арш.; при истокѣ ширина этой рѣки 10 саж., глубина 1 арш. Русло р. Б. Салыма суглинистое, мѣстами песчаное; теченіе быстрое; фавватеръ рѣки чистый и движеніе пароходовъ въ большую воду возможно по рѣкѣ до самаго истока. Подъемъ воды весной бываетъ до 15 аршинъ. Озеро Соровское имѣетъ въ длину 5, а въ ширину (съ сѣвера на югъ) 3 версты. Въ него впадаютъ: съ южной стороны рѣчка Березовая, съ сѣверо-восточной—рѣчка Вавликова (Туканъ), а съ западной—незначительная рѣчка Торпотъ-Ега. Р. Большой Салымъ принимаетъ въ себя слѣва 8 притоковъ, изъ коихъ три—Пулу-Яхъ, Вандрасъ и Малый Салымъ—значительны; съ правой же стороны Б. Салымъ принимаетъ въ себя только одинъ значительный притокъ—упомянутую выше рѣчку М. Салымъ (Шойманковъ). Изъ всѣхъ этихъ притоковъ наибольшее значеніе имѣетъ р. Вандрасъ, какъ рѣка, могущая служить связующимъ звеномъ между р.р. Обью и Иртышемъ. Притокъ ея, рѣчка Чечегуть-Ега (Агу-Яги), вытекаетъ изъ озера „Чагырскій-Соръ“, отстоящаго въ 2 верстахъ отъ р. Ховдухъ-Ега; послѣдняя въ нижнемъ теченіи носитъ названіе Немечъ и составляетъ притокъ Кеума, впадающаго въ р. Демьянку. Съ Чагырскаго Сора на р. Ховдухъ-Ега перебираются такъ: сначала волокомъ до маленькаго озерка, а съ озерка до р. Ховдухъ-Ега-Лывой, вода въ которой появляется отъ дождей.

Берега Б. Салыма невысоки; окаймлены они узкою опушкою лѣса изъ ели съ пихтой, березы, осины и кедра. Ширина рѣчной долины отъ 1 до 6 верстъ (при устьѣ М. Салыма). За долиной, по обѣимъ сторонамъ рѣки идетъ материкъ-уваль, возвышающійся до 6 саж.; справа онъ выше, чѣмъ слѣва.

Правобережный материкъ, шириною до 5 верстъ, соединяется непосредственно съ материкомъ, расположеннымъ по лѣвую сторону протоки „Репъ-еганъ“; вверхъ онъ проходитъ до р. М. Салыма (Шойманковъ), гдѣ имѣетъ ширину до 2 верстъ и далѣе, по правую сторону названной рѣчки до впаденія въ нее р. Тяполь.

Лѣвобережный материкъ, шириною до 5 верстъ, соединяется непосредственно съ правобережнымъ материкомъ р. Малаго Салыма; вверхъ онъ проходитъ до Соровскаго озера.

Лѣсъ на обоихъ материкахъ, по бывшей гари конца 60 годовъ, состоитъ изъ молодняка до 3 вершковъ толщиною: березы (0,7), ели съ пихтой (0,2) и кедра (0,1). На лѣвобережномъ материкѣ отъ ю. Старомирскихъ на низъ (по правобережному материка М. Салыма) есть уцѣлѣвшія отъ пожара небольшія гривы (100×50 саж.), покрытыя старымъ суковатымъ лѣсомъ кедра съ елью и пихтою. Лѣсъ этотъ на строевой матеріаль пегодепъ, а гривы составляютъ приблизительно третью часть общей площади.

Отъ Маклаковой избушки вверхъ, мимо юртъ Лламинныхъ, до р. Пулу-Яхъ и выше ея на 2 версты, а всего на протяженіи 27 верствъ, по обѣ стороны р. Салыма расположены материковыя гривы, шириною до 1 версты, что составляетъ въ общемъ площадь въ 37 кв. верствъ. На этихъ гривахъ кондовый строевой лѣсъ: 0,7 кедра и 0,3 ели съ пихтою. Кедръ очень чистый и крупный, до 16 вершк. толщиною и 40 арш. высоты. Въ этомъ лѣсу противъ ю. Лламинныхъ взята пробная площадь въ $\frac{1}{20}$ десятины и два кедровыхъ модельныхъ дерева, да у Маклаковой избушки три кедровыхъ модельныхъ дерева. На пробной площади оказалось слѣдующее количество деревъ: ель 4 в.—1 шт.; 9—1; кедръ 6—3; 7—2; 8—1; 10—4; 11—1; 12—2; 13—1; 14—1 и 16—1, всего 18 деревъевъ, въ томъ числѣ 12 отъ 8 вершковъ толщиною; это значить, что число строевыхъ деревъевъ на десятинѣ равняется 240 штукамъ; по если допустить, что на десятинѣ ихъ только 100 штукъ, то и въ такомъ случаѣ на вышеозначенномъ участкѣ получается громадное количество—370000 строевыхъ деревъевъ.

Перечень модельныхъ деревъевъ:

	10 в. 34 ар. 260 л.	12 в. 39 ар. 260 л.	7 в. 31 ар. 257 л.	9 в. 33 ар. 237 л.	16 в. 38 ар. 285 л.
1 отрубокъ	9 $\frac{1}{2}$	12	7	8	15 $\frac{1}{2}$
2 „	8 $\frac{1}{2}$	11	6 $\frac{1}{2}$	7 $\frac{1}{3}$	14
3 „	8	10 $\frac{1}{2}$	6	7	13
4 „	7 $\frac{1}{2}$	9 $\frac{1}{2}$	5 $\frac{1}{2}$	6 $\frac{1}{2}$	12 $\frac{1}{2}$
5 „	7	9 $\frac{1}{2}$	5	6	12
6 „	6 $\frac{1}{2}$	9	4 $\frac{1}{2}$	6	11 $\frac{1}{2}$
7 „	6	8 $\frac{1}{2}$	4 $\frac{1}{2}$	5 $\frac{1}{2}$	10 $\frac{1}{2}$
8 „	—	8	—	5	10
9 „	—	7 $\frac{1}{2}$	—	—	—
Вершина	6	7 $\frac{1}{2}$	3 $\frac{1}{2}$	4 $\frac{1}{2}$	10
	13 ар.	12 ар.	10 ар.	9 ар.	14 ар.

По западную и южную сторону Саровскаго озера тянется боръ на протяженіи въ длину до 10 и въ ширину до 2 верствъ, что составляетъ площадь въ 20 кв. верствъ или около 2000 десятинъ. Лѣсъ здѣсь прислѣвающій, сосновый, строевой, частью чащевой, частью кондовый, преимущественно въ 4-5 вершковъ и не выше 6-7 вершковъ толщиною. Шестивершковое дерево можетъ дать четырехвершковое бревно въ 12 арш.

По р. Левъ (притокъ р. Чечегуть-Ега) въ 20 верст. отъ устья идутъ сосновые бора, по лѣвую сторону на 3, а по правую—на 12 вер., и въ ширину на 1 версту; это составляетъ 13 кв. верстъ, или 1300 десятинъ. Лѣсъ здѣсь приспѣвающій, сосновый, строевой, прямослойный, частью кондовый, частью—чащевой въ 6-8, рѣдко въ 9 вершковъ; $\frac{2}{3}$ лѣса тоньше 6 вершковъ.

Рѣка Малый Салымъ впадаетъ съ лѣвой стороны р. Б. Салыма, на 20 вер. выше устья послѣдняго и на 12 верстъ ниже ближайшихъ юртъ Лемпиныхъ. При устьѣ находится соръ, длиною въ 15, а шириною въ 3 версты. Выше сора ширина рѣки 25 саж., глубина $\frac{1}{2}$ арш., протяженіе рѣки 95 вер. М. Салымъ беретъ свое начало изъ болота и течетъ съ юга на сѣверъ. Русло у него суглинистое; теченіе быстрое. Въ большую воду на лодкѣ проѣздъ возможенъ на 50 вер.; далѣе идутъ лѣсные заломы. По рѣкѣ масса переборовъ: съ устья до ю. Савкониныхъ насчитываютъ ихъ 9, глубиною въ $\frac{1}{4}$ аршина и протяженіемъ до 200 саж. каждый, а далѣе къ вершинѣ переборы идутъ чаще; по спадѣ воды проѣздъ по рѣкѣ возможенъ только въ обласу. Берега рѣки невысоки, окаймлены неширокою, до 30 саж., опушкою чащевского мѣшанаго, до 9 вершковъ толщиною, лѣса,—ели, пихты, березы, осины, кедра и сосны. Ширина рѣчной долины на протяженіи 30 верстъ составляетъ 3 вер., а далѣе, до вершины, ширина ея достигаетъ только одной версты.

За опушкой, съ правой стороны рѣки материкъ проходитъ отъ вершины до устья, имѣя въ ширину до 5 вер.; здѣсь на немъ по бывшей гари идетъ кондовый молоднякъ, состоящій изъ березы въ $2\frac{1}{2}$ вершка, кедра въ $1\frac{1}{2}$ верш., ели, пихты и сосны въ 2 верш.; кромѣ того, встрѣчаются уцѣлѣвшія отъ пожара небольшія гривы съ чащевымъ кедромъ, елью и пихтою, толщиною до 8 вершковъ. Лѣсъ этотъ на строевой матеріалъ непригоденъ. Упомянутыя гривы составляютъ $\frac{1}{3}$ общей площади и встрѣчаются въ молоднякахъ, на материкѣ лѣваго берега рѣки Б. Салыма, отъ устья Малаго до ю. Старомірскихъ. Съ лѣвой стороны рѣки материкъ, шириною до 10 верстъ, тянется отъ вершины до устья; далѣе, по лѣвую сторону рѣки Б. Салыма до протоки Вачванской, онъ покрытъ, по бывшей гари конца 60 годовъ, молоднякомъ березы (0,7) съ примѣсью ели и пихты (0,2) въ $1\frac{1}{2}$ верш. толщиною и въ 5 арш. длиною и изрѣдка кедра (0,1) въ $1\frac{1}{2}$ верш. толщиною, при длинѣ въ 2 арш. На этомъ материкѣ встрѣчаются уцѣлѣвшія отъ пожара небольшія (100 \times 50 саж.) гривы, на которыхъ встрѣчаются кедръ, ель и пихта; кедръ хотя не кондовый, но для строевого матеріала стволъ его годенъ на высоту до 9 арш.; изъ семивершковаго дерева можетъ получиться бревно въ 9 арш. и въ $4\frac{1}{2}$ верш. Гривы эти составляютъ также $\frac{1}{3}$ общей площади.

Отъ протоки Вачванской материкъ продолжается на низъ по лѣвую сторону протоки Малый Салымъ. Между р. Б. Салымомъ, протокой

Вачванской и впадающей въ послѣднюю рѣчкой Мало-Алекинской на материкѣ уцѣлѣла отъ бывшаго пожара часть лѣса, на протяженіи въ длину до 10 верстъ (5 верстъ по Салыму и 5 верстъ по протокѣ Вачванской) и въ ширину отъ 2 до 4 верстъ, составляя, въ общемъ, площадь въ 26 кв. верстъ (20—по Салыму и 6—по протокѣ Вачванской). Кедр здѣсь 0,6 и ели съ пихтой 0,4; кедръ кондовый, строевой, половина толщиною отъ 6 до 10 вершковъ и выше. Остяки съ Б. и М. Салыма въ урожайные годы въ этомъ кедровникѣ начищаютъ до 1000 пудовъ орѣха.

При юртахъ Сивохрепскихъ, лѣтнихъ и зимнихъ, имѣются плодородные кедровники, площадью по 3 кв. версты (3×1 вер.); при лѣтнихъ юртахъ кедровникъ чащевой, а при зимнихъ—кондовый. Кедръ составляетъ 0,7 лѣсного пространства, а ель съ пихтой 0,3.

По рѣкѣ Салыму и его притокамъ, р.р. Пойманковой, Вавликовой и М. Салыму расположено 14 населенныхъ пунктовъ (11 по Салыму и по одному по притокамъ); въ нихъ проживаетъ 56 домохозяевъ, размѣщенныхъ въ 53 юртахъ. У нихъ имѣется: 104 лошади, 244 собаки, 52 невода, 303 сѣти; кромѣ того, въ 5 населенныхъ пунктахъ имѣется 38 коровъ и 53 овцы и въ одномъ пунктѣ 12 оленей. Салымскіе остяки сравнительно съ другими культурны, живутъ въ бревенчатыхъ избахъ, которыя строятъ сами, держатъ повсемѣстно лошадей, а въ нѣкоторыхъ населенныхъ пунктахъ—даже коровъ и овецъ. Салымскія женщины пекутъ хлѣбъ, ткуютъ холстъ, вышиваютъ бисеромъ и шерстью. Избы здѣсь свѣтлыя, просторныя, русскаго типа, съ сѣнями, о двухъ и даже трехъ комнатахъ, съ одной глинобитной русской печью и другой небольшой печью, въ которой вмазанъ котель; кромѣ того, въ избѣ помѣщается и чуваль. Въ избахъ самодѣльная мебель; встрѣчаются часы-будильники, а нѣкоторые остяки имѣютъ даже карманныя часы.

По р. Большому Салыму 11 населенныхъ пунктовъ. Всѣ они, за исключеніемъ 2, именно юртъ Сулиныхъ и Милясовыхъ, расположены на лѣвомъ берегу р. Салыма.

Населеніе 4 пунктовъ, именно юртъ Сивохрепскихъ, Айдарскихъ, Киндосовыхъ и Соровскихъ, числится въ вѣдѣніи Тобольскаго уѣзда, не смотря на то, что проживаютъ на территоріи Сургутскаго.

Бассейнъ р. Салыма изобилуетъ рыбою; рыбный промыселъ здѣсь очень хорошъ; этому способствуетъ и удобное расположеніе рыболовныхъ угодій. Съ устья до ю. Рымовыхъ, мимо р. М. Салыма и ю. Лемпиныхъ простирается на 50 вер. громадный соръ, который проходитъ вверхъ по М. Салыму на 15 вер. Въ самомъ низовьѣ Салыма находятся двѣ протоки, Лавданская и Кедровая, соединяющія р. Б. Салымъ съ Обью, и, кромѣ того, длинная протока Репъ-еганъ, соединяющая р. Б. Салымъ съ р. Балыкомъ. Рыба весною движется съ Оби черезъ эти протоки въ соръ, откуда, по спадѣ воды, скатывается въ р. Салымъ и ея притоки.

Салымскіе остяки вслѣдъ за льдомъ спускаются на низъ для рыбнаго промысла, каждый въ свое мѣсто *); нѣкоторые выѣзжаютъ на низъ еще въ концѣ зимы, по послѣднему пути на лошадяхъ, и возвращаются обратно тоже на лошадяхъ, по выловѣ рыбы изъ садовъ. Съ весны до Ильина дня промышляютъ рыбу неводомъ въ полахъ, главнымъ образомъ, на протокѣ Кедровой, сѣтями въ сорахъ и рѣчкахъ, а также забираютъ сора и протоки. По протокѣ Кедровой остяки юртъ Рымовыхъ, Варламкиныхъ, Старомірскихъ, Сулиныхъ и Аламинныхъ тычутъ полъ, въ которомъ весною промышляютъ рыбу; обыкновенно они организуются въ артели, которыхъ насчитывается до 6. Въ это время они засушиваютъ до 300 пудовъ язя. Въ варовую же пору они забираютъ эту же протоку, при чемъ вылавливаютъ и засушиваютъ до 100 пудовъ язя. Съ Ильина дня до Успенья они промышляютъ на пескахъ, главнымъ образомъ на пескѣ Лемпинскомъ. Послѣ Успенья они возвращаются назадъ ставить сѣно; послѣ этого они приступаютъ къ сбору кедроваго орѣха. Случается, что рыбный промыселъ затягивается, и съ постановкой сѣна и сборомъ орѣха запаздываютъ.

Для производства весенняго и лѣтняго рыбнаго промысла составляются артели отъ 4 до 6 человекъ. Невода употребляютъ отъ 40 до 100 саж. длиною изъ мережи трехперстки. Для домашняго промысла по р. Салыму, на пескахъ и по его притокамъ на ямахъ, употребляютъ небольшіе невода, отъ 20 до 40 саж.; ими неводятъ какъ лѣтомъ, такъ и зимою; кромѣ того, зимою добываютъ рыбу мордами.

Остяки первыхъ 5 юртъ, въ низовьяхъ р. В. Салыма, т. е. Сивохрепскихъ, Лемпиныхъ, Рымовыхъ, Варламкиныхъ и Старомірскихъ, въ числѣ 19 хозяевъ, главнымъ образомъ занимаются рыболовствомъ. Они добываютъ на продажу сухой рыбы около 600 и мороженой свыше 2000 пудовъ. Звѣроловный промыселъ у нихъ ограничивается одною лишь бѣлкою въ весьма незначительномъ количествѣ; кромѣ того, Сивохрепскіе остяки промышляютъ еще и лисицу, а остяки ю. Рымовыхъ и Варламкиныхъ добываютъ до двухъ десятковъ соболей.

Жители остальныхъ 6 населенныхъ пунктовъ, расположенныхъ выше по рѣкѣ, всего 29 хозяевъ занимаются рыболовствомъ и звѣроловствомъ. Они добываютъ сухой рыбы около 500 пудовъ и мороженой—около 800 пудовъ. Звѣря они промышляютъ на своихъ земляхъ и даже

*) Сивохрепскіе остяки промышляютъ на протокѣ Вачванской.

Айдарскіе, Киндосовскіе и Соровскіе остяки промышляютъ на пескѣ Лемпинскомъ, но изъ нихъ половина проживаетъ лѣто дома; айдарскіе остяки, кромѣ того, промышляютъ на протокѣ Лавданской.

Лемпинскіе остяки все лѣто проживаютъ дома.

Старомірскіе остяки промышляютъ на протокѣ Лобыть-Лорна.

Остяки юртъ Рымовыхъ, Варламкиныхъ и Сулиныхъ—на Репь-еганѣ.

Остяки юртъ Милясовыхъ—на протокѣ Каипской.

Остяки юртъ Аламинныхъ—на протокѣ Кедровой.

спимають въ аренду мѣста у сосѣдей. Загородей на лосей эти инородцы не устраиваютъ, исключая одного остяка ю. Соровскихъ. Лося они добываютъ ружьемъ, не только весною, по насту, но и осенью, правда, въ незначительномъ количествѣ; оленя они бьютъ только весною. Соровскіе остяки лося не промышляютъ. Всѣ больше-салымскіе инородцы добываютъ въ годъ бѣлки около 4000 шт., соболя свыше 100 шт., лося около 150 шт. и оленя 50 шт.

У салымскихъ остяковъ слопцы не въ употребленіи: какъ звѣря, такъ и птицу они промышляютъ исключительно ружьемъ, при чемъ лося и оленя бьютъ преимущественно берданками, а остального звѣря и птицу—дробовиками. По Салыму всѣ земли подѣлены. Поэтому о каждомъ звѣрѣ, убѣжавшемъ отъ преслѣдованія охотника па чужую вотчину, охотникъ заявляетъ вотчиннику; если вотчинникъ пожелаетъ, то отправляется съ охотникомъ преслѣдовать звѣря и тогда они дѣлятъ добычу поровну; въ противномъ случаѣ, охотникъ пользуется ею одинъ.

Промысла водяной птицы не существуетъ, такъ какъ птица бываетъ только въ низовьѣ, и то перелетная.

За промысломъ лѣсной птицы спеціально не ходятъ, а бьютъ ее случайно ружьемъ.

По р. Малому Салыму имѣется одинъ только населенный пунктъ—юрты Савконины.

Инородцы этихъ юртъ, въ числѣ 6 хозяевъ, звѣря и рыбу промышляютъ въ бассейнѣ р. М. Салыма. Они добываютъ до 60 штукъ соболей, до 40 шт. лосей, до 8—олений и до 400 шт. бѣлокъ; выдра попадаетъ въ рѣдкій годъ, по одной—по двѣ; медвѣди хотя и водятся, но ихъ не промышляютъ. Утка здѣсь бываетъ только во время весны, перелетная, гагары мало, тетеревовъ годомъ бываетъ много. Ягоды, черемухи и брусники, годомъ бываетъ тоже много, но инородцы собираютъ ее только для себя. Они заготавливаютъ сухой рыбы, язя до 100 и щуки до 60 пуд. и мороженой—до 100 пудовъ.

Промысель 1901 года они считаютъ плохимъ. Соболя осенью 1901 г. добыли только по 5 шт.; такое же количество поймали весною сѣтями и капканами; лосей осенью добыли 20 шт. ружьемъ,—загородей здѣсь нѣтъ. Осенью здѣшніе инородцы оленя не промышляютъ; весною, по насту они промышляютъ и лося и оленя, лося до 2 и оленя до 5 штукъ на охотника.

Изъ упомянутыхъ выше 14 населенныхъ пунктовъ первыми отъ устья р. Б. Салыма являются ю. Сивохрепскія (зимнія). Онѣ расположены на лѣвомъ берегу р. Б. Салыма, выше устья на 4 версты, на нижнемъ концѣ материковаго острова, который тянется на югъ въ длину на 3, а въ ширину на 1 версту. Лѣтнія юрты расположены на сопкѣ, находящейся на томъ же лѣвомъ берегу р. Б. Салыма, въ 1 верстѣ отъ его устья.

Почва острова, на которомъ стоятъ зимнія Сивохрепскія юрты, суглинистая, покрытая зеленымъ мхомъ; мѣстами попадается богульникъ и брусника. Лѣсъ на немъ состоитъ на 0,7 изъ кедра и на 0,3 изъ ели съ пихтой; кедръ здѣсь копдовый, плодородный; здѣсь сивохрепскіе инородцы чистятъ орѣхъ. Звѣроловный промыселъ ограничивается исключительно лисицей и бѣлкой. Изъ рыбы добываютъ язя весной и лѣтомъ, засушивая его до 150 пудовъ; осенью неводятъ по Салыму и добываютъ обыкновенно щуку, которую садятъ въ сады; послѣдней въ замороженномъ видѣ получаютъ до 400 пудовъ. Зимой ставятъ морды по рѣчкѣ М. Алекинской (Вагасъ-Яхъ) и добываютъ щуки такое же количество, какъ и осенью.

Ю. Лемпины на 12 верстѣ выше р. М. Салыма; расположены онѣ съ лѣвой стороны р. Б. Салыма, въ 2 вер. отъ него, при рѣчкѣ Тыгъ-Яхъ, на материкѣ. Противъ юртъ ширина долины, по которой идетъ соръ, составляетъ около 2½ верстѣ, ширина р. Салыма 4 саж., глубина 4 арш., ширина материка слѣва до 5 верстѣ, а справа—до протоки Репъ-еганъ.

Материкъ съ лѣвой стороны имѣетъ ширину до 5 верстѣ и проходить на низъ до устья р. Малаго Салыма, гдѣ онъ соединяется съ правобережнымъ материкомъ названной рѣчки; вверхъ онъ идетъ до Маклаковой избушки; съ правой стороны онъ проходитъ на низъ до протоки Репъ-еганъ, а вверхъ до Маклаковой избушки, имѣя въ послѣднемъ направленіи ширину до 5 верстѣ. На материкѣ почва суглинистая, покрытая зеленымъ мхомъ и богульникомъ. Лѣсъ (по бывшей гари конца 60 годовъ) состоитъ изъ молодняка березы (0,7), ели съ пихтой (0,2) и кедра (0,1); толщина деревьевъ достигаетъ 2-2½ вершковъ, а высота—до 5-6 аршинъ.

На лѣвобережномъ материкѣ отъ ю. Старомірскихъ на низъ и по правобережному матеріку р. М. Салыма встрѣчаются уцѣлѣвшія отъ пожара небольшія гривы, до 100 саж. длиною и въ 50 саж. шириною; лѣсъ здѣсь старый, чащевой, кедръ, ель и пихта; лѣсъ этотъ на строевой матеріалъ не годенъ. Упомянутыя гривы составляютъ приблизительно третью часть всей общей площади.

Инородцы ю. Лемпиныхъ (2 домохозяина) звѣря не промышляютъ, изрѣдка лишь бьютъ бѣлку. Рыбу промышляютъ въ низовьѣ р. Салыма и вблизи своихъ юртъ; добываютъ ее неводомъ и сѣтями, весною по 50, а лѣтомъ по 80 пудовъ сухой рыбы на артель изъ 4 человекъ. Зимой въ рѣчкѣ Тыгъ-Яхъ они ставятъ морды и добываютъ до 500 пуд. щуки.

Устье р. *Тыгъ-Яхъ* находится съ лѣвой стороны р. Салыма, на 1 версту ниже ю. Лемпиныхъ. Ширина этой рѣчки 10/1 с., глубина 12½ арш., протяженіе 20 верстѣ; вытекаетъ она изъ озера и течетъ по направленію съ юга на сѣверъ; русло ея суглинистое, теченіе быстрое; по всей рѣчкѣ встрѣчаются лѣсные заломы. Берега рѣчки невысоки

и окаймлены узкою, въ 20 сажень опушкою березняка; ширина рѣчной долины равна 300 саж.; за долиной по обѣ стороны рѣчки тянется материкъ, на которомъ расположенъ молоднякъ березы (0,5), ели и пихты (0,4) и кедра (0,1) по бывшей гари конца 60 годовъ. Толщина лѣса до 2 верш., высота—до 5 аршинъ.

Ю. Рымовы стоятъ на 15 вер. выше ю. Лемпинныхъ; расположены онѣ на лѣвой сторонѣ р. Салыма, въ 1 вер. отъ него, при р. Ай-Ега, на материкѣ. Противъ юртъ ширина долины составляетъ 1½ версты (тутъ же и конецъ сора); ширина р. Салыма равна 30 саж. и глубина 6 арш., ширина материка слѣва почти 5 верстамъ, а справа онъ простирается до протоки Репъ-еганъ (Материкъ описанъ, см. юрты Лемпины).

Иностранцы ю. Рымовыхъ (4 домохозяина) промышленяютъ звѣря очень мало: добываютъ они вблизи юртъ до 2 десятковъ соболей и нѣсколько сотенъ бѣлки. Рыбу они промышленяютъ на протокѣ Кедровой; добываютъ весною въ полу по 50, а лѣтомъ, въ варовую пору по 60 пуд. сухой рыбы на артель изъ 4-5 человѣкъ. По замерзаніи рѣчки, близъ юртъ они неводятъ въ старицѣ на ямахъ и добываютъ неведомъ въ 30 саж. до 400 пудовъ щуки на артель изъ 4 человѣкъ. Зимою они промышленяютъ рыбу по Салыму и старицѣ у живуновъ, гдѣ добываютъ исключительно мохтика; кромѣ того, въ р. Ай-Ега они ставятъ морды и добываютъ до 80 пудовъ окуня.

Устье *р. Ай-Ега* находится съ лѣвой стороны р. Салыма, на 1 версту ниже ю. Рымовыхъ. Ширина этой рѣчки 5/2 с., глубина 12½ ар., протяженіе 25 верстъ; вытекаетъ она изъ болота; русло рѣчки суглинистое, теченіе быстрое; по всей рѣчкѣ идутъ лѣсные заломы. Ширина рѣчной долины до 200 саж.; за нею на протяженіи 15 вер. отъ устья по обѣ стороны рѣчки идетъ материкъ, на которомъ стоитъ молоднякъ березы съ примѣсью ели и пихты; далѣе до вершины тянутся болота.

Ю. Варламкины расположены на 10 вер. выше юр. Рымовыхъ, на лѣвомъ берегу р. Салыма, на материкѣ. Противъ юртъ ширина долины около 1 вер.; ширина рѣчки Салыма 30 саж., глубина 4 арш., ширина материка слѣва до 4 верстъ, а справа—до 5 верстъ.

(Материкъ описанъ выше, см. юр. Лемпины).

2 домохозяина юртъ Варламкиныхъ (постоянно прихварываютъ) промышленяютъ звѣря совсѣмъ мало: добываютъ вблизи юртъ лишь нѣсколько штукъ соболя, да сотню-двѣ бѣлки. Рыбу промышленяютъ на протокѣ Кедровой въ артели съ иностранцами юр. Старомірскихъ и добываютъ весною въ полу до 40 пуд. сухой рыбы на всю артель. Въ варовую пору (по спадѣ воды) они неводятъ въ низовьяхъ Салыма на пескахъ, гдѣ и добываютъ до 150 пуд. сухой рыбы на артель. Зимою по Салыму у живуновъ они ставятъ морды и добываютъ до 40 пудовъ язя и щуки.

Ю. Старомірскія находятся на 5 вер. выше ю. Варламкиныхъ; расположены онѣ на лѣвомъ берегу р. Салыма, на материкѣ. Противъ юртъ ширина долины составляетъ около 1 версты; ширина р. Салыма равняется 30 саж., глубина 4 арш., ширина материка слѣва достигаетъ 4, а справа—5 версть.

(Материкъ описанъ, см. выше, ю. Лемпины).

Инородцы ю. Старомірскихъ (1 домохозяинъ) промышленяютъ только одну бѣлку вблизи юртъ; они добываютъ осенью 150 и весною 100 шт. Рыбу они ловятъ весною на протокѣ Кедровой въ артели съ инородцами юр. Варламкиныхъ и добываютъ въ полу 40 пуд. сухой рыбы на свою артель. По спадѣ воды, они неводятъ въ низовьяхъ Салыма, на пескахъ, гдѣ и добываютъ 40 пуд. сухой рыбы на свою артель. По замерзаніи рѣки, неводятъ близъ юртъ на старицѣ и добываютъ 200 пудовъ щуки.

Ю. Сулины стоятъ на 10 вер. выше юр. Старомірскихъ; расположены онѣ на правомъ берегу р. Салыма, на материкѣ. Противъ юртъ ширина долины доходить до 1 вер.; ширина р. Салыма составляетъ 30 саж., глубина 4 арш.; материкъ слѣва и справа имѣетъ ширину по 4 версты.

(Материкъ описанъ, см. выше, юр. Лемпины).

Инородцы юр. Сулиныхъ (2 домохозяина) добываютъ вблизи своихъ юртъ: осенью 300 штукъ бѣлки и весною 100 штукъ, всего 400 шт.; соболя добываютъ 6 штукъ весной и 6 осенью, всего 12 штукъ и лося 8 осенью и 10 весной, всего 18 штукъ. Рыбу они промышленяютъ на протокѣ Кедровой и добываютъ весною въ полу по 50 пуд. сухой рыбы на артель изъ 5 человекъ. Лѣтомъ, по спадѣ воды, они неводятъ въ низовьяхъ Салыма на пескахъ и добываютъ до 150 пудовъ сухой рыбы на артель. По замерзаніи рѣки, они промышленяютъ неведомъ близъ юртъ въ старицѣ на ямахъ и добываютъ до 100 пудовъ язя. Зимой у живунговъ по Салыму инородцы ставятъ морды и добываютъ до 40 пудовъ язя и щуки.

Устье *р. Тогуть-Яхъ* находится съ лѣвой стороны р. Салыма, на 3 вер. выше ю. Сулиныхъ. Ширина этой рѣчки $20/5$ саж., глубина $12/1/2$ ар., протяженіе 55 версть. Рѣка Тогуть-Яхъ вытекаетъ изъ болота и течетъ по направленію съ юго-запада на сѣверо-востокъ; русло ея суглинистое, теченіе быстрое; по всей рѣкѣ есть лѣсные заломы. Берега рѣки невысоки, окаймлены мелкимъ березнякомъ. Протекаетъ она материкомъ.

Устье *р. Вочи-Яхъ* находится съ лѣвой стороны рѣки Салыма, на 5 версть выше р. Тогуть-Яхъ. Ширина р. Вочи-Яхъ $20/1$ саж., глубина $12/1/2$ ар., протяженіе 25 версть; она вытекаетъ изъ болота и течетъ по направленію съ юга на сѣверъ; русло ея супесчаное, теченіе быстрое; по всей рѣкѣ тянутся лѣсные заломы. Рѣчка протекаетъ

материкомъ, на которомъ встрѣчается молоднякъ березы 25 лѣтъ 2 $\frac{1}{2}$ верш.; ели—18 л., 1 верш., 5 арш.; пихты—20 л., 1 $\frac{1}{2}$ вершковъ.

Ю. Милясовы на 15 вер. выше ю. Сулиныхъ; расположены они на правомъ берегу р. Салыма, на материкѣ. Противъ юртъ ширина долины достигаетъ 2 версты, ширина р. Салыма 25 саж., глубина 4 арш., ширина материка слѣва 4 версты, а справа до 3 версты. На материкѣ молоднякъ березы, осины, ели, пихты, кедра и сосны до 3 верш. толщиною. За материкомъ идетъ болото до Балыкского материка, всего на 2 вер.

(Материкъ описать, см. выше, юр. Лемпины).

Иностранцы юр. Милясовыхъ (10 домохозяевъ) промышленяютъ звѣря вблизи юртъ и добываютъ бѣлки до 1000 шт., соболя 13 шт., лося 54 шт. и оленя весной 4 штуки. Рыбу весной промышленяютъ сѣтями вблизи юртъ и добываютъ до 40 пудовъ сухой рыбы на всѣхъ; изрѣдка весной они промышленяютъ на протокѣ Каинской, спускаясь лѣтомъ на низъ, гдѣ неводятъ и добываютъ до 10 пудовъ сухой рыбы на артель. Зимой въ р. Вочи-Яхъ они ловятъ неводомъ до 200 пуд. мохтика; по Салыму у живуновъ они ставятъ морды и добываютъ незначительное количество щуки.

Маклакова избушка—мѣсто бывшихъ юртъ Маклаковыхъ; она находится въ 20 вер. выше юр. Милясовыхъ и стоитъ на лѣвомъ берегу р. Салыма, на материкѣ.

Устье р. *Тара-Ега* находится съ лѣвой стороны р. Салыма, на 1 вер. ниже ю. Аламинныхъ. Ширина этой рѣчки 15 $\frac{1}{2}$ саж., глубина 12 $\frac{1}{3}$ арш., протяженіе 7 версты; она вытекаетъ изъ озера и течетъ по направленію съ запада на востокъ; русло ея супесчаное, теченіе быстрое; проѣздъ на лодкѣ возможенъ на 1 версту, далѣе идутъ лѣсные заломы. Рѣчка протекаетъ материкомъ, на которомъ стоитъ молоднякъ березы съ примѣсью ели, пихты и кедра по бывшей гари; только на лѣвомъ берегу, отъ устья, на протяженіи 1 версты, на материкѣ кедра 0,7 (отъ 6 до 10 верш. и выше) и 0,3 ели съ пихтой (тоньше 6 верш.).

Ю. Аламины расположены на 20 вер. выше Маклаковой избушки, на лѣвомъ берегу р. Салыма, на материкѣ. Противъ юртъ ширина долины доходитъ до 2 вер. Ширина р. Салыма 20, глубина 2 арш.

Иностранцы юр. Аламинныхъ (4 домохозяина) добываютъ бѣлки осенью 400, весной 100, всего 500 штукъ, соболя 19 шт. (14 осенью, 5 весной), лося 27 шт. (3 осенью, 24 весной) и оленя весной 5 штукъ. Рыбу они промышленяютъ весной сѣтями вблизи юртъ и добываютъ до 60 пудовъ сухой рыбы на всѣхъ; изрѣдка они промышленяютъ весной на протокѣ Кедровой, а лѣтомъ спускаются на низъ, гдѣ неводятъ и добываютъ до 20 пуд. сухой рыбы на артель изъ 4 человекъ. Зимой они ставятъ морды по р. Тара-Ега.

Устье р. *Пулу-Яхъ* находится съ лѣвой стороны р. Салыма, на 5 версты выше юр. Аламинныхъ. Ширина этой рѣчки 10 $\frac{1}{3}$ саж., глубина

14/2 арш., протяженіе 65 версть; она вытекаетъ изъ болота и течетъ по направленію съ запада на востокъ; русло ея супесчаное, теченіе быстрое; проѣздъ на лодкѣ возможенъ на 3 вер., далѣе идутъ лѣсные заломы. Берега рѣчки на протяженіи 10 версть низменные, а далѣе до самой вершины возвышаются до 7 сажень; при этомъ ширина увала правобережнаго достигаетъ 1, лѣвобережнаго—5 версть. Съ устья на протяженіи 2 версть, по обѣ стороны рѣчки, на ширину до 2 версть лѣсъ на материкѣ сырой: на 0,6 изъ кедра и на 0,4 изъ ели и пихты; кедръ чистый, кондовый, строевой. Далѣе, по лѣвую сторону рѣчки, по старой гари идетъ молоднякъ березы 4 вершковъ толщиною, съ примѣсью ели и пихты въ 2 верш.; по правую сторону, по бывшей гари находится молоднякъ березы. На этомъ материкѣ на протяженіи 30 версть, а въ ширину до 1 версты, много горѣлаго кедра осталось на корнѣ; лѣсъ этотъ 6-9 верш., чистый и годился бы на подѣлки.

Отъ ю. Аламиныхъ, съ лѣвой стороны р. Салыма на пизъ до Маклаковой избушки, ширина материка отъ 1 до 3 версть.

До р. Тара-Ега, на протяженіи 1 вер. въ длину и 1 въ ширину, по бывшей гари идетъ молоднякъ березы.

Ниже р. Тара-Ега на протяженіи 2 версть, а въ ширину 1 вер., идетъ кедръ (0,7 всего лѣса) 6-10 вершковъ и ели съ пихтой тоньше 6 вершк., съ мелкимъ подростомъ (0,3 всего лѣса); кедръ кондовый, строевой.

Ниже этого, на протяженіи 7 версть въ длину и 1 вер. въ ширину, по бывшей гари тянется молоднякъ березы 3 арш. въ вышину, изрѣдка здѣсь встрѣчаются ель и пихта въ 1 арш. Много горѣлаго кедра осталось на корнѣ; лѣсъ этотъ 6-10 вершковъ, чистый, годенъ на подѣлки.

Наконецъ, до Маклаевой избушки, на протяженіи 10 версть въ длину и до 3 версть въ ширину, мѣстность имѣетъ слѣдующій видъ; а) подлѣ рѣчки сырая материковая грива, шириною до 1 версты; на пей почва суглинистая, покрытая зеленымъ мхомъ и богульникомъ; подлѣсокъ состоитъ изъ рябины и шиповника. 0,8 лѣса составляетъ кедръ и 0,2—ель и пихта. Кедръ имѣетъ 6-16 вершковъ въ толщину; онъ чистый, кондовый, прямослойный, строевой; подростъ здѣсь нѣтъ. У Маклаковой избушки взяты три модельныя дерева (7, 9 и 16 вер.); б) за этой гривой лежитъ узкое болото, мѣстами до 1 версты шириною, и в) за болотомъ проходитъ материкъ, шириною до 1 версты; противъ Маклаковой избушки онъ соединяется съ вышеописанной прибрежной материковой гривой, гдѣ онъ имѣетъ ширину до 3 версть, и съ ниже лежащимъ материкомъ.

Выше ю. Аламиныхъ, съ лѣвой стороны Салыма, на протяженіи 3 вер. въ длину и до 200 саж. въ ширину, идетъ материкъ-уваль, на которомъ, по бывшей гари поросъ мелкій березнякъ и изрѣдка ель и пихта до 1/2 вершка толщиною. Здѣсь много горѣлаго кедра осталось

на корпѣ; лѣсъ этотъ чистый и годится на подѣлки, — онъ имѣетъ 6-10 верш. въ толщину. Изъ дерева 10 вершковъ 36 аршинъ выходитъ бревно 15 арш. 8 вершковъ въ верхнемъ отрубѣ.

Выше этого въ районѣ низовья р. Пугу-Яхъ, на протяженіи 4 вер., по Салыму (2 вер. до р. Пугъ-Яхъ и 2 вер. выше этой рѣчки), идетъ сырой материкъ, на которомъ 0,6 кедра отъ 6 до 9 вершковъ и 0,4 ели съ пихтой тоньше 6 вершковъ, съ массою подроста (кедроваго подроста очень мало). Ширина этого материка достигаетъ 2 версть. Кедръ 6-9 вершковъ составляетъ $\frac{1}{3}$ деревьевъ, а $\frac{2}{3}$ его тоньше 6 вер. Кедръ чистый, кондовый, строевой. Изъ дерева 6 вершковъ 30 арш. выходитъ бревно 12 арш. $4\frac{1}{2}$ вершковъ въ верхнемъ отрубѣ.

Выше этого, на протяженіи 8 версть, до ю. Айдарскихъ идетъ материкъ шириною до 3 версть; онъ покрытъ молоднякомъ березы по бывшей гари.

Отъ ю. Аламиныхъ съ правой стороны р. Салыма идетъ сырая материковая грива, мѣстами подверженная затопленію; ширина ея до 1 версты; эта грива тянется вверхъ на 7, внизъ на 10, а всего на 17 версть. Почва здѣсь суглинистая, покрытая зеленымъ мхомъ, мѣстами богульникомъ; подлѣсокъ состоитъ изъ рябины, мѣстами изъ шиповника. 0,6 всего лѣса составляетъ кедръ и 0,4 ель съ пихтой. Кедръ чистый, кондовый, строевой, очень крупный, 10-16 вершковъ; деревьевъ отъ 6 до 10 вершковъ очень мало. На этой гривѣ у ю. Аламиныхъ взята пробная площадь.

Ниже этой сырой гривы, на протяженіи 10 версть, до Маклаковой избушки, а въ ширину на 1 версту идетъ материковая грива, на которой произрастаетъ молоднякъ березы.

Выше сырой гривы, на протяженіи 8 версть, до ю. Айдарскихъ, а въ ширину до 1 версты расположена тоже материковая грива, состоящая изъ молодняка березы.

За этими материковыми гривами, т. е. восточнѣе ихъ, на протяженіи 40 версть отъ ю. Айдарскихъ до Маклаковой избушки — болота, ширина которыхъ достигаетъ 4 версть; за болотами проходитъ материкъ шириною отъ 1 до 2 вер.; противъ Маклаковой избушки онъ имѣетъ 3 вер. въ ширину. Онъ соединяется съ описанной выше прибрежной материковой гривой (гдѣ имѣетъ ширину до 5 версть) и съ материкомъ, лежащимъ ниже.

Ю. Айдарскія на 15 версть выше ю. Аламиныхъ; расположены онѣ на лѣвомъ берегу р. Салыма, на материковой гривѣ шириною до 1 версты; здѣсь имѣется березнякъ и осинникъ до 5 вершковъ толщиною; выше, на протяженіи до р. Вандрасъ, долина рѣчки представляетъ узкій соръ шириною до 1 вер., на которомъ инородцы ю. Айдарскихъ ставятъ сѣно по спадѣ воды. За этой гривой и соромъ, т. е. западнѣе ихъ, материкъ шириною отъ 1 до 3 версть, проходитъ на 20 версть вверхъ,

до ю. Киндосовыхъ и рѣчки Вандрасъ, онъ покрытъ чистымъ березнякомъ до 3 вершковъ толщиною. Противъ юртъ ширина долины достигаетъ 5 верстъ (съ лѣвой стороны грива на 1 вер., съ правой стороны грива на 1 и болото на 3 версты). Ширина р. Салыма равна 20 саж., глубина ея 1 саж.

Выше ю. Айдарскихъ, съ правой стороны Салыма проходитъ материковая грива шириною до 1 версты, покрытая молоднякомъ березы; за гривой, на ширину до 3 верстъ, лежитъ болото; за болотомъ опять материкъ шириною до 1 версты; здѣсь находится молоднякъ березы съ примѣсью ели и пихты; материкъ этотъ на 15 вер. выше ю. Айдарскихъ подходит къ рѣкѣ Салыму, гдѣ на протяженіи 3 верстъ касается этой рѣчки въ 3 мѣстахъ; здѣсь высота береговъ достигаетъ 30 саж. Далѣе, до самой вершины материкъ болѣе не подходитъ къ р. Салыму.

Иностранцы ю. Айдарскихъ (1 домохозяинъ) звѣря промышляютъ на своихъ вотчинахъ и добываютъ бѣлки 500 шт., соболя 15 шт., лося 7 шт. и оленя весною 1 шт. Рыбу промышляютъ весною дома, на своей вотчинѣ, сѣтями, и добываютъ всего до 10 пуд. сухой рыбы; по спадѣ воды, они спускаются на низъ, гдѣ неводятъ на пескахъ и добываютъ до 20 пуд. сухой рыбы; зимою въ мелкихъ рѣчкахъ неводятъ 20-саженнымъ неводомъ на ямахъ; кромѣ того, по Салыму у живуновъ ставятъ морды и добываютъ всего до 50 пудовъ язя и щуки.

Ю. Киндосовы на 20 вер. выше ю. Айдарскихъ; расположены онѣ съ лѣвой стороны р. Салыма, въ 5 вер. отъ него, на лѣвомъ берегу р. Вандрасъ, при устьѣ рѣчки Ай-Ега, на материкѣ. Противъ ю. по р. Салыму ширина долины достигаетъ 2 верстъ; ширина р. Салыма 20 саж., глубина его 6 арш. Ширина этой долины съ лѣвой стороны рѣчки Салыма равна 2-3 вер., а съ правой—1 вер. Она представляетъ изъ себя соръ, протянувшійся вверхъ почти до Соровскаго озера; соръ этотъ соединяется съ нижележащимъ узкимъ айдарскимъ соромъ. Иностранцы юртъ Соровскихъ и Киндосовыхъ по спадѣ воды ставятъ на этомъ сору сѣно. Съ лѣвой стороны р. Салыма за соромъ идетъ материкъ шириною до 5 верстъ; здѣсь почва суглинистая, покрытая зеленымъ мхомъ и богульникомъ; встрѣчается ягодникъ, брусника и черника. Лѣсъ на материкѣ, по бывшей гари, состоитъ изъ молодняка березы въ 1½ вершка, съ примѣсью кедра и ели съ пихтою до 1½ вершковъ толщиною; мѣстами видны сухіе горѣлые чащевые кедры, толщиною до 9 вершковъ, высокою до 27 арш.; изрѣдка встрѣчаются сырые маяки чащевского кедра и ели до 6 вершковъ. На этомъ материкѣ по р. Вандрасъ есть мѣста, пригодныя подъ расчистку для хлѣбопашества.

Иностранцы ю. Киндосовыхъ (8 домохозяевъ) промышляютъ звѣря на своей вотчинѣ и на арендованныхъ у сосѣдей мѣстахъ, съ платою по 1 рублю съ человѣка въ годъ. Добываютъ они бѣлки 1100 шт., соболя 30, лося 40 и оленя 6 шт. Рыбу они промышляютъ дома, на своей

вотчинѣ; весною они ловятъ ее сѣтями и добываютъ до 30 пуд. сухой рыбы на всѣхъ; по спадѣ воды, они ставятъ въ мелкихъ рѣчкахъ морды и добываютъ незначительное количество мелкой рыбы; зимою ставятъ по Салыму у живуновъ морды и добываютъ небольшое количество мохтика и ерша.

Устье *р. Вандрасъ* находится съ лѣвой стороны *р. Салыма*, на 20 вер. выше ю. Айдарскихъ. Ширина этой рѣчки 20/10 саж., глубина 17/6 арш., протяженіе 100 вер.; она вытекаетъ изъ болота и течетъ по направленію съ юга на сѣверъ; русло ея суглинистое, теченіе быстрое; проѣздъ по Вадрасу на лодкѣ возможенъ на 10 версть, а далѣе идутъ лѣсные заломы. Рѣчка протекаетъ материкомъ, на которомъ стоитъ горѣлый лѣсъ.

Устье *р. Ай-Ега* находится съ лѣвой стороны рѣчки Вандрасъ, при юртахъ Киндосовыхъ. Ширина этой рѣчки равна 10/2 саж., глубина 15/1/2 арш., протяженіе 3 верстамъ; она вытекаетъ изъ озера и течетъ материкомъ по направленію съ юга на сѣверъ. Въ началѣ августа на этомъ озерѣ появляется сырокъ, который проходитъ снизу и зимуетъ на этомъ озерѣ. Иностранцы ю. Киндосовыхъ сдаютъ озеро въ аренду на трехлѣтіе крестьянину Сереброву за 30 рублей. Ими было добыто въ зиму 1898-1899 г. 200 пудовъ сырка и въ 1899-1900 г.—80 пудовъ; ранѣе добывалось еще болѣе.

Съ правой стороны въ *р. Вандрасъ*, въ 10 верстахъ отъ ея устья, впадаетъ *р. Чечегуть-Ега* (Агу-Яги).

Устье *р. Левъ* находится съ правой стороны *р. Чечегуть-Ега*, на 15 вер. выше устья послѣдней. Ширина *р. Лева* 10/4 саж., глубина 10/1 арш., протяженіе прямо 30 версть; она вытекаетъ изъ болота и течетъ по направленію съ юга на сѣверъ; по рѣчкѣ встрѣчаются лѣсные заломы отъ 10 до 40 саж.; проѣздъ возможенъ только въ обласахъ. Расстояніе отъ устья *р. Левъ* до Самсоновой избушки, расположенной на правомъ берегу *р. Левъ*, при дорогѣ отъ ю. Соровскихъ на Иртышъ, равняется 25 верстамъ, что составляетъ 4 дня ѣзды въ обласу. Выше Самсоновой избушки проѣзжаютъ въ обласу еще на одинъ день пути для сообщенія съ юртами Чагоровыми.

Съ правой стороны берегъ окаймленъ на протяженіи 20 версть неширокою, отъ 100 до 300 саж., лѣсною опушкою чащевого кедра съ елью и пихтою, а за опушкой тянутся болота. Выше по рѣчкѣ, съ запада на востокъ проходитъ боровая сосновая грива на протяженіи 12 версть въ длину и 1 версты въ ширину. Выше этой гривы до самой вершины рѣчки лежатъ болота.

Съ лѣвой стороны, на протяженіи 10 версть, тянется материкъ, покрытый березнякомъ до 3 вершковъ толщиною; выше, на протяженіи 10 вер., берегъ окаймленъ лѣсною опушкою изъ березы съ сосною; лѣсъ здѣсь старый, чащевой; выше этого, на протяженіи 3 версть, идетъ

боровая сосновая грива шириною до 1 версты, а выше этой гривы до вершины—болота.

Поверхность на этихъ гривахъ нѣсколько увалистая; почва песчаная, покрытая бѣлымъ мхомъ и богульникомъ.

Грива съ правой стороны рѣчки состоитъ изъ получащевой сосны; до половины дерева стволъ у нея чистый, прямослойный; строевого 6-8 (рѣдко 9 вершк.),— $\frac{1}{3}$ часть всего количества; остальные $\frac{2}{3}$ —тоньше 6 вершковъ. На этой гривѣ близъ Самсоновой избушки взята пробная площадь въ $\frac{1}{20}$ десятины, на которой оказалось слѣдующее количество деревьевъ: въ 2 вер.—2 шт.; 3—3; 4—9; 5—5; 6—6; 7—5; 8—1 и въ 9—2; всего 33 дерева. На этой пробной площади взято два модельныхъ дерева.

	7 вер. 24 арш. 195 лѣтъ.	9 вер. 24 арш. 204 года.
1 отрубокъ	7 вер.	9 вер.
2 " "	6 $\frac{1}{2}$	8
3 " "	6	7 $\frac{1}{2}$
4 " "	5 $\frac{1}{2}$	7
5 " "	5	6 $\frac{1}{2}$
6 " "	5	Верш. 9 арш.
Верш. 6 арш.	4 $\frac{1}{2}$	

На гривѣ съ лѣвой стороны рѣчки взяты два модельныхъ дерева въ 7 и въ 8 вершковъ; изъ 7 вершковаго выходитъ бревно въ 15 арш. и 4 $\frac{1}{2}$ в., а изъ 8 вершковаго—въ 12 арш. и 6 $\frac{1}{2}$ верш.

На 7 верстъ ниже р. Вандрасъ, съ правой стороны Салыма находится устье *р. М. Салыма (Пойманковъ)*. Протяженіе этой рѣчки составляетъ всего 70 верстъ. Рѣчка эта въ среднемъ теченіи принимаетъ справа р. Тяполь, протяженіе которой около 30 вер. По р. М. Салыму есть только одинъ населенный пунктъ, юрты Пойманковы.

Ю. Соровскія находятся выше юр. Киндосовыхъ на 20 вер. и ниже юртъ Вавликовыхъ на 25 верстъ; расположены онѣ на юго-западномъ концѣ озера, въ сосновомъ бору. Озеро имѣетъ въ длину 5, а въ ширину, съ сѣвера на югъ, 3 версты. Боръ тянется тоже съ сѣвера на югъ, отъ небольшой рѣчки Тарпотъ-Ега (устье ея на сѣверо-западномъ концѣ озера) до конца сора, что при устьѣ р. Березовой; общее протяженіе его доходитъ до 10 верстъ въ длину и отъ 1 до 4 верстъ въ ширину. Почва въ немъ песчаная, покрытая бѣлымъ мхомъ и богульникомъ; мѣстами встрѣчается здѣсь и брусничникъ. Въ бору сосна чащевая 4 и 5 вершковъ толщиною; встрѣчающійся кондовый лѣсъ не превышаетъ 6-7 вершковъ толщины; изъ 6 вершковаго дерева получается бревно 12 арш. и 4 вершковъ; такого лѣса очень мало и встрѣчается онъ небольшими островами среди чащевыхъ.

Ипородцы ю. Соровскихъ (4 домохозяина) промышленяютъ звѣря на своей вотчинѣ и добываютъ бѣлки около 450 шт., соболя 15 шт. и оленя 42 шт. Лося они совсѣмъ не промышленяютъ; нѣкоторые имѣютъ загороди на оленя съ 5-7 луками, но добываютъ по одному или по два. Рыбу весною ловятъ сѣтями на своей вотчинѣ; добываютъ до 6 пудовъ сухой рыбы на человѣка; по спадѣ воды они опускаются въ низовье, гдѣ педяютъ и добываютъ до 40 пудовъ сухой рыбы на артель; нѣкоторые рыбу солятъ и продаютъ ее тамъ же до 30 пудовъ на артель. Зимой пеходами въ озерѣ добываютъ щуку и язя, всего отъ 100 до 200 пудовъ; по Салыму у живуновъ ставятъ морды и добываютъ преимущественно ерша.

Устье *р. Туканъ (Вавликова, Ханьинка)* лежитъ въ сѣверо-восточномъ углу озера Соровскаго. Ширина этой рѣчки 40/20 саж., глубина 4 с./½ арш., протяженіе 80 верстъ; р. Тукапъ вытекаетъ изъ болота и течетъ по направленію съ юга на сѣверъ. На протяженіи 50 верстъ отъ устья до ю. Вавликовыхъ русло ея супесчаное; на этомъ протяженіи возможенъ проѣздъ на лодкѣ; далѣе, до вершины русло суглинистое и встрѣчаются лѣсные заломы. Берега низменные, окаймленные лѣсною опушкою, на ширину справа до 1 версты, а слѣва до 300 саж. Здѣсь встрѣчается кедръ, ель, пихта, сосна и береза, толщиной до 3 вершковъ. За опушками идутъ до вершины болота, справа до р. М. Салыма (Пойманковы) на 30 вер., а слѣва до р. Кеума на 50 верстъ. Разстояніе отъ ю. Вавликовыхъ до ю. Соровскихъ лѣвой стороной рѣчки (болотомъ) 25 верстъ. По р. Тукану (Вавликова, Ханьинка) имѣется одинъ только населенный пунктъ—юрты Вавликовы.

Устье *р. Суммытъ-Яга (Березовая)* находится по южную сторону озера, восточнѣе ю. Соровскихъ на 3 версты. На протяженіи 5 верстъ отъ устья расположенъ соръ, который является какъ бы продолженіемъ озера. Ширина р. Суммытъ-Яга равна 5/3 с., глубина 4¼ ар., протяженіе 35 верстамъ; она вытекаетъ изъ болота и течетъ по направленію на сѣверо-западъ; русло рѣчки песчаное, теченіе тихое; по рѣчкѣ встрѣчаются лѣсные заломы. Берега рѣчки невысоки и окаймлены пещирокою лѣсною опушкою. По обѣ стороны рѣчки тянутся болота.

По р. Малому Салыму имѣется одинъ только населенный пунктъ, юрты Савконины.

Ю. Савконины расположены выше устья М. Салыма на 29 верстъ, по правой его сторонѣ; онѣ паходятся въ полуверстѣ отъ рѣчки, на 1 вер. ниже рѣчки Катонъ-Ай-Ега, на материкѣ, ширина котораго около 5 верстъ; онѣ покрыты 25-лѣтнимъ молоднякомъ березы съ примѣсью ели и пихты.

На половинѣ разстоянія между юртами Лемпиными и Савкониными, на лѣвомъ берегу р. М. Салыма находится изба, которая служить жильемъ лѣтомъ, во время промысла рыбы. Эта изба отстоитъ отъ устья р. М. Салыма въ 13 верстахъ.

Переходъ съ М. Салыма на Большой, отъ р. Саготъ-Яхъ въ юрты Ламины, совершается въ одинъ весенній день; обыкновенно идутъ на лыжахъ болотомъ, на которомъ встрѣчаются сырыя гривы кедра, ели и пихты. Лѣсъ здѣсь чащевой, до 8 вершковъ толщиною.

Рѣка Малый Салымъ принимаетъ въ себя 6 притоковъ.

Рѣчка Кутонъ-Пуготъ-Ега правый притокъ р. М. Салыма. Устье этой рѣчки расположено на 25 версть выше устья М. Салыма. Ширина Кутонъ-Пуготъ-Ега равняется 2 саж., глубина $\frac{1}{4}$ арш., протяженіе 40 верстамъ. Вершина ея немного выше юртъ Сулиныхъ; вытекаетъ она изъ болота. По обѣимъ сторонамъ этой рѣчки на всемъ ея протяженіи лежитъ материкъ. На материкѣ по бывшей гари идетъ молоднякъ березы и осины до 3 вершк., съ примѣсью кедра, ели и пихты до 2 верш. Ель и пихта чащевая.

Рѣчка Котонъ-Ей-Ега—правый притокъ р. М. Салыма; устье ея находится на 5 версть выше устья предыдущей рѣчки и на 1 версту выше юртъ Савкониныхъ. Ширина Котонъ-Ей-Еги $\frac{20}{2}$ с., глубина $3 \text{ с.} \frac{1}{4}$ ар., протяженіе 30 версть; вытекаетъ она изъ болота. По обѣимъ сторонамъ рѣчки лѣсъ тотъ же, что и на материкѣ предыдущей рѣчки, хотя изрѣдка встрѣчается и кондовый.

Рѣчка Чунчъ-Ега—лѣвый притокъ р. М. Салыма; устье ея на 10 версть выше устья предыдущей рѣчки. Ширина Чунчъ-Еги равна 1 с., глубина $\frac{1}{4}$ ар., протяженіе 15 верстамъ; вытекаетъ она изъ болота. Лѣсъ по берегамъ этой рѣчки такой же, какъ на предыдущихъ рѣчкахъ, хотя встрѣчаются небольшіе колки чащевое кедра съ елью и пихтою до 8 вершковъ толщиною. По этой рѣчкѣ инородцы юртъ Савкониныхъ промышляютъ соболя и оленя; лося здѣсь не водится.

Рѣчка Савъ-Яхъ—правый притокъ М. Салыма; устье ея на 20 версть выше устья предыдущей рѣчки. Ширина Савъ-Яха равняется 1 саж., глубина $\frac{1}{4}$ арш., протяженіе 15 верстамъ; вытекаетъ онъ изъ болота. По обоимъ берегамъ простирается материкъ шириною до 4 вер.; на немъ стоитъ такой же молоднякъ, но кондовый; встрѣчаются гривы кедра и ели съ пихтою до 8 вершковъ толщиною; лѣсъ здѣсь на половину кондовый, на половину чащевой.

Рѣчка Саготъ-Яхъ—правый притокъ М. Салыма; устье ея расположено на 5 версть выше устья предыдущей рѣчки. Ширина Саготъ-Яха составляетъ 1 саж., глубина $\frac{1}{4}$ арш., протяженіе 10 версть. Лѣсъ здѣсь такой же, какъ и на материкѣ предыдущихъ рѣчекъ.

Рѣчка Куйпитъ-Ега—лѣвый притокъ М. Салыма; устье ея лежитъ на 20 версть выше устья предыдущей рѣчки, а ширина равна 1 саж., при глубинѣ въ $\frac{1}{4}$ арш. и протяженіи въ 5 версть; вытекаетъ она изъ болота. Лѣсъ и въ этой мѣстности таковъ же. По этой рѣчкѣ, за дальностью разстоянія, звѣря не промышляютъ. При устьѣ Куйпитъ-Ега-Салымъ имѣетъ ширину 1 саж.; онъ протекаетъ выше этого мѣста на 10 вер.

Часть III.

Правая сторона Оби на пространствѣ отъ устья Иртыша до с. Обдорскаго.

Въ эту часть, состоящую изъ трехъ главъ, кромѣ обычнаго описанія материка, протокъ, рѣчекъ и лѣсовъ, вошло и описаніе бассейновъ двухъ значительныхъ рѣкъ—Назыма и Казыма. Хотя устье первой рѣки и находится въ районѣ Оби, лежащемъ выше впаденія Иртыша (см. ч. I), но по характеру занимаемой мѣстности бассейнъ р. Назыма имѣетъ ближайшее отношеніе къ части Оби, лежащей ниже устья Иртыша, а поэтому и описаніе бассейна р. Назыма помѣщено въ части III настоящаго труда.

Г л а в а I.

Приобской правобережный материкъ и впадающіе справа въ р. Обь притоки.

Эта глава раздѣляется на два отдѣла, соотвѣтственно географическимъ особенностямъ мѣстности на пространствѣ отъ устья р. Иртыша до с. Обдорскаго.

1. Отъ устья р. Иртыша до р. Казыма.

Берега, прилегающій материкъ, лѣса.—Южная сконечность материка.—Протока Сѣнная и рѣчка Сумринская.—Рѣчка Охлымъ.—Рѣчки Крестовля, Руть-Ега, Пай-Яхъ, Оусъ-Ега, Соръ-Ега и р. Карымкарекая.—Рѣчка Мало-Атлымская.—Рѣчки Больше-Атлымская, Пахра и Торъ-Ешь.—Рѣчка Моимская.—Водораздѣлъ между р.р. Обью и Казымомъ.—Характеръ мѣстности и лѣсовъ на южномъ, обскомъ и сѣверномъ, казымскомъ склонахъ водораздѣла.—Рѣчка Кормужиханская.—Рѣчки Нагакарская, Низамская и Ламская.—Рѣчка Шеркальская.—Раздѣленіе Оби на два рукава,—Большую и Малую Обь.—Рѣчка Чемашевская. Протока Туготская.

Версть на 6 ниже устья Иртыша Обь вступаетъ въ предѣлы Березовскаго уѣзда. До р. Казыма у Оби справа нѣтъ боковыхъ протоковъ (исключая незначительной „Сѣнной“), такъ что прилегающій возвышенный материкъ составляетъ непосредственно берегъ рѣки. Эта часть Оби лежитъ въ предѣлахъ зоны высокоствольныхъ лѣсовъ. Приобской материкъ, заключенный въ предѣлахъ этой зоны, захватываетъ съ юга на сѣверъ, область отъ устья Иртыша, правильнѣе Назыма, до р. Казыма и отъ Оби на востокъ до р.р. Назыма и Амни; въ него же входятъ

бассейнъ р. Назыма и южные притоки Казыма, рѣчки: Амня, Выгринская и Лыхнѣ. На материкѣ мѣстность возвышенная, съ увалами, пересѣченная логами и рѣчками. Лѣсъ на материкѣ хвойный, преимущественно сосна съ примѣсю лиственницы.

Южная оконечность материка, отъ р. Назыма до песка „Мысь“, на протяженіи 40 верстъ внизъ по Оби, покрыта березой и осиною; ширина этого лѣса колеблется отъ 5 до 20 верстъ. Въ логахъ встрѣчаются небольшіе островки хвойнаго лѣса, кедра и ели. На первой половинѣ этого разстоянія, т. е. на 20 верстъ внизъ по Оби идетъ чистый березнякъ 60-лѣтняго возраста, а на второй—30-40-лѣтняго возраста.

Между означенными пунктами находится *протока Стѣнная*. Верхнее устье ея на 3 версты ниже юртъ Бѣлогорскихъ, а нижнее—ниже тѣхъ же юртъ на 15 верстъ. Ширина протоки равна 40 саж., а глубина 3-4 саж.; осенью она мѣстами пересыхаетъ, а по разливу воды по ней могутъ ходить пароходы на протяженіи 12 верстъ.

Въ эту протоку на 5 вер. ниже ея верхняго устья впадаетъ *р. Сумринская*. Ширина послѣдней равняется 20 саж., глубина приблизительно 2 саж.; лодкою проѣздъ по ней возможенъ на 20 верстъ; лѣсъ по обоимъ берегамъ рѣчки состоитъ изъ березняка и осины, а при вершинѣ справа, на протяженіи около 10 верстъ, идутъ гривы строевой сосны въ 6-9 вершковъ толщиною. Вершина этой рѣчки въ близкомъ разстояніи отъ вершины рѣчки Фадѣевой. Въ р. Сумринской добывается до 130 пудовъ рыбы, щуки и окуня.

Отъ песка Мысь до устья р. Охлыма, на протяженіи 30 верстъ, проходитъ 20-лѣтній березнякъ по бывшей кедровой гари.

Между означенными пунктами находится *рѣчка Фадѣева*. Устье ея на 6 вер. выше с. Елизаровскаго. Ширина этой рѣчки достигаетъ 6 саж., глубина 1 арш., протяженіе 10 верстъ. При вершинѣ ея на протяженіи около 5 верстъ проходитъ строевой сосновый лѣсъ.

Устье *рѣчки Охлымъ* находится на 4 версты ниже села Елизаровскаго. Ширина ея составляетъ 30 саж., глубина 3 саж., протяженіе 80 верстъ; лодкою проѣздъ возможенъ до 45 вер. При устьѣ расположенъ соръ до 2 вер. длиною. Отъ устья на разстояніи 40 верстъ идетъ преимущественно березнякъ, между которымъ встрѣчаются гривы строевой сосны въ 6-9 вершковъ. Далѣе къ вершинѣ идетъ лѣсъ хвойный, мѣшанный, строевой: кедръ, ель, сосна и лиственница въ 6-10 вершковъ толщиною. Лѣсъ этотъ расположенъ гривами между болотъ. Въ 30 верстахъ отъ устья, считая по прямому направленію, находится озеро, величиною въ $2\frac{1}{2} \times 2$ вер.; выше озера рѣчка называется уже не Охлымъ, а *Яисъ*; она идетъ за Сосновскія юрты. На 3 версты ниже этого озера, съ лѣвой стороны р. Охлыма, течетъ съ сѣвера рѣчка Потни.

Отъ юртъ Сухоруковскихъ до озера по прямому направленію 25 верстъ материкомъ; на послѣднемъ встрѣчаются: кедръ, ель, пихта и

незначительное количество сосны, послѣдняя большею частью чащевая; кондоваго лѣса здѣсь вообще мало.

Отъ ю. Воронинскихъ на рѣчку Яисъ по прямому направленію 30-35 верстѣ. Въ этомъ мѣстѣ ширина Яиса 30 саж. Материкъ по Яису сухой (гора); лѣсъ состоитъ изъ чистой полукондовой сосны; встрѣчается, впрочемъ, и кедръ. Не доходя 10 верстѣ до р. Яиса, начинается узкая сосновая грива; лѣсъ здѣсь чистый, кондовый, толщиною въ 8-9 верш.

На 50 вер. отъ устья и на 8 вер. отъ праваго берега р. Яиса простирается кондовый спѣлый плодородный кедровникъ.

Славъ лѣса по р. Охлыму возможенъ; русло р. глубокое, съ пологими поворотами; лѣсъ къ р. пришлось бы подвозить не на далекое разстояніе.

Отъ р. Охлыма до песка Горно-Сухоруковскаго, на протяженіи 20 верстѣ, по матеріку идетъ березнякъ 20-30 лѣтъ, среди котораго встрѣчается строевая лиственница 8-10 вершковъ.

Отъ песка Горно-Сухоруковскаго до р. Крестовой, на протяженіи въ длину 10 верстѣ, а въ ширину до 5, материкъ покрытъ неплодороднымъ кедромъ и елью; лѣсъ здѣсь строевой, въ 6-10 вершковъ; отъ этого лѣса на сѣверо-востокъ идутъ гривы березняка съ болотами шириною въ 5 верстѣ, а за ними гривы строевой сосны и островъ плодороднаго кедра, имѣющій до 10 вер. въ длину и 5 вер. въ ширину.

Устье *рѣчки Крестовой* находится на 5 верстѣ ниже ю. Сухоруковскихъ. Ширина ея 7 саж., глубина $\frac{1}{2}$ арш., протяженіе 5 вер. Отъ устья на 1 версту по обѣ стороны рѣчки проходитъ лѣсъ изъ лиственницы и ели, а далѣе, къ вершинѣ, изъ строевого суховершиннаго кедра въ 8-10 вершк., этотъ лѣсъ простирается въ ширину до 10 вер.; лучшіе строевые лѣса по Оби находятся съ лѣвой стороны этой рѣчки. Отъ этого лѣса къ р. Охлыму тянутся гривы съ гарью.

Отъ р. Крестовой до ю. Воронинскихъ, на протяженіи 10 верстѣ, на материкѣ идетъ неширокой опушкой мѣшано-хвойный строевой лѣсъ (кедръ, ель и лиственница), а затѣмъ, на сѣверо-востокъ—березнякъ 30 лѣтъ.

Между означенными пунктами находится *рѣчка Нумъ-Ега*. Устье ея на 3 версты выше ю. Воронинскихъ. Ширина ея равна 5 саж., глубина 2 саж., протяженіе 4 верстамъ. Лѣсъ при устьѣ ея хвойно-мѣшанный, дровяной; въ верховьяхъ произрастаетъ плодородный кедръ и ель. Весь этотъ лѣсъ проходитъ на сѣверъ до 6 верстѣ; ширина его составляетъ $\frac{3}{5}$ вер. Отъ вершины р. на 15 вер., по направленію къ востоку, лѣсныя гривы чередуются съ болотами величиною отъ 1 до 3 верстѣ. Гривы состоятъ изъ строевого кедра, ели, сосны и лиственницы.

Устье *рѣчки Румъ-Ега* на 3 версты ниже юртъ Воронинскихъ. Ширина этой рѣчки равна 4 саж., глубина $1\frac{1}{2}$ саж., протяженіе 3 вер. Берега рѣчки окаймлены на ширинѣ 2 вер. 30-лѣтнимъ березнякомъ и

лиственницей, а по вершинѣ этой рѣчки идетъ плодородный кедръ и ель толщиною въ 8-10 вершковъ. Далѣе на сѣверо-востокъ, какъ и по рѣчкѣ Нумъ-Егѣ, лѣсныя гривы чередуются съ болотами. Длина гривъ достигаетъ 5 вер., ширина отъ 1½ до 2 верствъ. Величина болотъ колеблется отъ 1 до 3 верствъ.

Устьѣ *рѣчки Цай-Яха* находится ниже юртъ Воронинскихъ на 8 вер. Ширина этой рѣчки весной равна 4 саженямъ, осенью же она пересыхаетъ, протяженіе ея составляетъ 5 верствъ. Около устья идетъ березнякъ шириною до 4 верствъ; у вершины тянутся гривы сосны и лиственницы въ 8-10 вершковъ толщиною; ширина гривъ достигаетъ 5 верствъ, а далѣе начинаются чистыя болота.

Устьѣ *рѣчки Оусъ-Ега* лежитъ ниже юртъ Кевашинскихъ на 4 вер. Ширина ея 6, глубина 2 саж., протяженіе 5 верствъ. Отъ устья по обѣимъ сторонамъ рѣчки расположенъ березнякъ и небольшіе острова кедра и ели. Отъ вершины проходитъ гривами по бывшей гари молоднякъ сосны.

Устьѣ *рѣчки Соръ-Ега* на 1 версту ниже юртъ Сосновскихъ. Ширина ея при устьѣ равняется 10 саж., а выше 4 саж., глубина ея достигаетъ ½ саж., при протяженіи въ 7 верствъ. Отъ устья ея тянутся на ширинѣ 15 верствъ гривы мелкой сосны и березняка и незначительныя островки кедра съ елью.

Устьѣ *рѣчки Карымкарской* лежитъ немного ниже юртъ, въ сору, который идетъ на 8 вер. вдоль рѣчки и на 3 версты въ ширину. Ширина рѣчки 10, глубина до 2½ саж., протяженіе 15 верствъ. Осенью она сильно мелѣетъ, такъ что остается одинъ живецъ. Проѣздъ въ лодкѣ возможенъ по ней на 10 верствъ. По обѣимъ сторонамъ рѣчки идетъ березнякъ и лиственница, съ лѣвой стороны отъ рѣчки на 10 вер. въ ширину, а съ правой—на 2 версты.

Отъ р. Карымкарской до р. Мало-Атлымской Обь на 5 верствъ въ ширину окаймлена дровянымъ хвойно-мѣшаннымъ лѣсомъ, а далѣе шириною въ 5-10 вер. идетъ гривами хвойно-мѣшанный строевой кедръ, ель, сосна и лиственница въ 6-10 вершковъ и толще.

Устьѣ *рѣчки Мало-Атлымской* на 2 версты ниже села М.-Атлымскаго. Ширина рѣчки равна 30 саж., глубина 2½ саж.; осенью она сильно мелѣетъ и остается лишь одинъ живецъ; протяженіе по этой рѣчкѣ водою составляетъ приблизительно 45 верствъ, а отъ вершины до устья по прямому направленію 30 вер. Течетъ она съ сѣверо-востока на юго-западъ. Проѣздъ по ней возможенъ въ лодкѣ на 10 верствъ. Она беретъ начало изъ ключей и потому никогда не замерзаетъ. Берега ея пологи, дно состоитъ изъ дикаго камня, такъ что по спадѣ воды теченіе ея очень быстрое. Встрѣчаются по ней и каменистыя островки. На 20 верствъ выше устья въ нее впадаетъ слѣва небольшая рѣчка Упъ-Ега, имѣющая протяженіе въ 4 версты.

Отъ устья по правую сторону рѣчки, на 8 версть въ длину и на 3 версты въ ширину, идетъ молодой соснякъ и березнякъ (соснякъ строевой); затѣмъ, къ вершинѣ р. Мало-Атлымской, на протяженіи 5 версть въ длину и 2 вер. въ ширину, лѣсъ состоитъ изъ строевой сосны и лиственницы въ 6-8 вершковъ. Онъ проходитъ гривами между небольшихъ болотъ. Далѣе къ вершинѣ, на протяженіи 15 версть, а въ ширину до р. Пахры (вершина которой въ 6 вер. отъ вершины р. М.-Атлымской) острова и гривы чередуются съ логами и болотами. На островахъ и гривахъ находятся чистыя сосновыя насажденія съ примѣсю лиственницы въ 6-10 вершковъ и толще, а въ логахъ стоятъ ель и кедръ. Гривы имѣютъ въ длину до 10 версть и въ ширину отъ $\frac{1}{2}$ до 1 версты, а болота простираются до 1 версты. Почва здѣсь песчаная, подлѣсокъ состоитъ изъ черемухи, рябины, въ логахъ изъ смородины, а на увалахъ изъ шиповника. По лѣвую сторону рѣчки хвойно-мѣшаный дровяной и строевой лѣсъ простирается вдоль Оби до р. Карымкарской. Далѣе, отъ р. Унь-Ега (притокъ р. М.-Атлымской) по направленію на востокъ, до р.р. Сынка и Назыма лѣса хвойно-мѣшанные (съ господствомъ сосны) чередуются съ болотами. Р. Сынкъ подходит къ р. Унь-Ега на 12 вер. и огибаютъ означенные лѣса съ сѣверо-востока. Лѣса состоятъ на 0,4 изъ сосны, на 0,2 изъ кедра; лиственницы, ели, березы и осины въ нихъ по 0,1 общаго количества. Строевой лѣсъ на высотѣ груди имѣетъ въ толщину 6-10 вершковъ и болѣе. Встрѣчается здѣсь и свѣжая гарь, на которой еще не началось облѣсеніе и мертвый лѣсъ стоитъ на корнѣ. Строевой лѣсъ западной части этого материка можно подвозить къ рѣчкамъ М.-Атлымской и Карымкарской, на разстояніи отъ 1 до 20 версть.

Въ р. М.-Атлымской водится щука, окунь, чебакъ и налимъ. Ежегодно въ этой рѣчкѣ ловятъ до 1500 пудовъ рыбы.

Устье *рѣчки Больше-Атлымской* лежитъ въ сору (5×2 вер. вдоль рѣчки), ниже юртъ Больше-Атлымскихъ на 3 версты. Ширина ея при устьѣ около 100 саж., а на разстояніи 3 версть отъ устья только 30 саж.; далѣе къ вершинѣ рѣчка постепенно суживается; глубина ея при разливѣ воды не болѣе $2\frac{1}{2}$ саж., а осенью она мѣстами пересыхаетъ; протяженіе по пей водою составляетъ около 100 версть. Лодкой проѣздъ возможенъ на 50 версть, а далѣе идутъ лома. Вытекаетъ рѣчка изъ болота по сосѣдству съ р.р. Шеркальской и Чемашевской. Пароходъ можетъ заходить въ нее только до устья р. Пахры, т. е. на 30 версть. Берега рѣчки каменистые съ пологими мысами, плесь съ крутыми поворотами.

Отъ устья на 15 версть по материкъ идетъ по бывшей гари соснякъ и березнякъ 30 лѣтъ; встрѣчаются и маяки лиственницы. Далѣе, вверхъ по рѣчкѣ версть на 50, проходитъ возвышенный материкъ съ увалами; на немъ лѣсныя гривы чередуются съ болотами. Гривы состоятъ изъ дровяного кедра и ели съ примѣсю строевой лиственницы въ

8-10 вершковъ и выше. Среди этихъ гривъ дровяного лѣса встрѣчаются и гривы старой гари, на которыхъ произошло облѣсеніе сосной и березой.

Въ рѣчку Больше-Атлымскую впадаютъ 4 меньшихъ рѣчки: Атьегань, Пахра, Торъ-Ешь и Моимъ. Рѣчки эти не судоходны, весьма извилисты и текутъ по логомъ между высокихъ уваловъ.

Незначительная р. Атьегань впадаетъ въ Больше-Атлымскую слѣва, на 1 вер. выше ю. Атьегань-Гортъ. Ширина ея равна 1 саж., глубина $\frac{1}{2}$ арш., протяженіе 5 верстамъ.

Устье *рѣчки Пахры* находится съ лѣвой стороны р. Больше-Атлымской, въ 30 вер. отъ устья послѣдней и на 7 верствъ выше ю. Атьегань-Гортъ. Она имѣетъ въ ширину при устьѣ 20 саж., а на разстояніи 40 вер. отъ него—15 саж. Лодкою проѣздъ возможенъ только на 20 вер.,—далѣе по рѣчкѣ идутъ лѣсные заломы съ берега на берегъ; къ тому же она дѣлаетъ крутые повороты. Протяженіе рѣчки достигаетъ 80 верствъ. Въ 50 вер. отъ устья она раздѣляется на двѣ рѣчки.

Отъ устья, на протяженіи 20 верствъ, по обѣ стороны рѣчки идетъ молоднякъ сосны и березы по бывшей гари, а далѣе по лѣвому берегу до вершины и на востокъ до р. М.-Атлымской тянутся гривы и острова сосноваго лѣса. (Подробности см. въ описаніи р. Мало-Атлымской).

Устье *рѣчки Торъ-Ешь* лежитъ съ правой стороны р. Б.-Атлымской, на 35 вер. выше устья послѣдней. Ширина и глубина Торъ-Еша незначительны, а протяженіе равняется 30 верстамъ. Течетъ она съ сѣверо-запада, по каменистому руслу, между высокихъ уваловъ; рѣчка эта извилиста, съ крутыми поворотами. Лодкою проѣздъ возможенъ только на 8 верствъ и то во время весны, а осенью рѣчка пересыхаетъ. Она беретъ начало выше юртъ Алешинскихъ. Нижнее теченіе этой рѣчки на протяженіи 5 верствъ, до праваго ея притока Хатайтъ-егань, находится въ пользованіи б.-атлымскихъ остяковъ; послѣдніе добываютъ здѣсь ежегодно до 400 пуд. чебака. Остальная часть рѣчки, равно какъ и притокъ ея Хатайтъ-егань, находится въ пользованіи Кондинскихъ остяковъ. Р. Хатайтъ-егань имѣетъ въ ширину 3 саж., въ глубину 2 арш. и протяженіе въ 15 верствъ и изобилуетъ рыбой. Казымецъ, выходецъ съ р. Казыма, Иванъ Еропховъ арендуетъ р. Торъ-Ешь за 30 руб. въ годъ.

Отъ устья по обѣ стороны рѣчки проходитъ молоднякъ сосны и березы по бывшей гари. При самомъ устьѣ расположены небольшіе островки строевого лѣса,—кедра, ели и лиственницы.

Рѣчка Моимская. Устье этой рѣчки примыкаетъ съ лѣвой стороны къ р. Больше-Атлымской, на 65 вер. выше устья послѣдней и на 1 версту ниже ю. Моимскихъ. На 5 верствъ выше по р. Моимской, съ лѣвой стороны, она принимаетъ въ себя р. Малый-Моимъ. Въ стрѣлкѣ между этими рѣчками расположены юрты Моимскія (6 домохозяевъ). Въ эти юрты пріѣзжаетъ много казымцевъ для лова рыбы по рѣчкамъ Моимской и М. Моимской. Ширина рѣчекъ при устьѣ составляетъ 5 саж.,

глубина 1 саж., протяженіе 10 вер. Русло р. Моимской каменисто, а сама рѣчка извилиста, отъ чего сообщеніе на лодкѣ по ней невозможно. По рѣчкамъ много живыхъ ключей, почему онѣ никогда не замерзають.

По правую сторону р. Моимской материкъ отличается очень высокими мысами и увалами и покрытъ молоднякомъ сосны и березы по бывшей гарі; мертвый лѣсъ еще стоитъ здѣсь на корнѣ (сосна, кедръ, ель и лиственница). По лѣвую сторону рѣчки расположенъ молоднякъ сосны и березы, тоже по бывшей гарі.

Рѣчки Моимскія изобилуютъ рыбой, именно чебакомъ, который заходитъ въ нихъ въ іюлѣ, а обратно спускается на Обь въ апрѣлѣ. Рѣчки эти находятся въ пользованіи б.-атлымскихъ остяковъ.

Въ притокахъ р. Больше-Атлымской, а главнымъ образомъ въ рѣчкахъ Моимскихъ вылавливается исключительно чебакъ, въ размѣрѣ тысячи пудовъ. Лѣтомъ рѣчки городятъ и ставятъ на рыбу морды; зимою добываютъ ее тоже мордами.

Казымскій староста Алексѣй Нестеровъ Еронховъ въ артели съ товарищами, всего 5 человекъ, арендовалъ на лѣто 1899 года у больше-атлымскихъ остяковъ р. Моимскую за 85 руб. и добылъ 200 пудовъ чебака въ сухомъ видѣ и 300 пуд. въ замороженномъ. Такъ какъ изъ 5 пудовъ свѣжей рыбы выходитъ 1 пудъ сушеной, то всего ими было добыто около 1300 пуд. рыбы.

Въ самой р. Больше-Атлымской ловъ рыбы производится около ея устья. Зимою годою добываютъ мордами до 10.000 пудовъ щуки, язя и налима.

На 2 версты выше ю. Моимскихъ въ р. Моимскую впадаетъ съ правой стороны ничтожный ручей Согомъ-Игы-Соимъ (ручей мотка нитокъ). Шириной онъ не превышаетъ 1 саж., а глубиной 1 арш., при протяженіи до 8 верстъ. Вытекаетъ онъ изъ незначительнаго болота, которое не замерзаетъ. Рѣчка густо обросла мелкимъ раkitникомъ. Зимой здѣсь добываютъ чебака и *медема*, при чемъ промыселъ можно считать удовлетворительнымъ.

Ручей Согомъ-Игы-Соимъ, ничтожный самъ по себѣ, указанъ здѣсь потому, что беретъ начало на водораздѣлѣ между рѣчками, текущими съ одной стороны въ Обь, а съ другой—въ Казымъ. Уже при вершинѣ этого ручья замѣтенъ значительный склонъ материка на югъ къ Оби. Водораздѣлъ простирается на сѣверъ на ширину 2 верстъ; онъ покрытъ мелкимъ лѣсомъ изъ ели, сосны и березы 2-3 вершковъ толщиною. Съ сѣверной стороны водораздѣла вытекаетъ рѣчка Ёрыпъ-Ёжинъ-Соимъ (притокъ р. Лыхинъ). Отсюда начинается скатъ материка на сѣверъ, къ р. Казыму.

Отъ ю. Моимскихъ на югъ, къ Оби, по направленію къ ю. Атьеганъ-Гортъ, на протяженіи 7 верстъ проходитъ въ районѣ р. Моимской по бывшей гарі молоднякъ березы съ елью вышнюю въ ростъ человекъ.

Затѣмъ, между р.р. Пахрой и Б.-Атлымской, на протяженіи болѣе чѣмъ 20 вер. тянется хвойно-мѣшанный лѣсъ, въ которомъ 0,8 ели, 0,1 сосны и 0,1 лиственницы съ березой. Ель и сосна достигаютъ толщины въ 4-5 вершковъ, а лиственница отъ 5 до 13 вершковъ. Лиственница здѣсь суковатая; на строевой матеріалъ она годна развѣ только на 6 аршинъ. Ель годна на строевой матеріалъ до 7 арш. Сосна вся строевая; на увалахъ она встрѣчается чистыми насажденіями, а на склонахъ и въ падяхъ въ смѣси съ елью. Далѣе, мимо ю. Атъ-еганъ-Гортъ до гари, всего на протяженіи около 25 верствъ, по правую сторону р. Б.-Атлымской тянется хвойно-мѣшанный лѣсъ, изъ котораго 0,5 составляетъ сосна, 0,4 ель и 0,1 лиственница и береза. Сосна и ель достигаютъ толщины въ 5-6 вершковъ, а лиственница въ 8-9 вершковъ. Здѣсь лиственница чище и сосна почти кондовая, годная на строевой матеріалъ на 10-12 арш. Наконецъ, до ю. Б.-Атлымскихъ, на протяженіи около 20 верствъ, проходитъ чистая гарь, по которой нѣтъ ни возобновленія ни маяковъ. Гарь идетъ по уваламъ. На всемъ этомъ 70-верстномъ протяженіи, отъ ю. Моимскихъ до ю. Б.-Атлымскихъ, кедра, пихты и осины не встрѣчается.

По сѣверную сторону водораздѣла въ направленіи къ р. Казыму простирается возвышенный материкъ, ограниченный съ востока р. Амней. Въ нижнемъ теченіи названной рѣчки материкъ появляется и на правомъ ея берегу. На западъ материкъ простирается до Оби. Вся эта мѣстность покрыта сосною съ примѣсью ели, березы и осины, преимущественно въ 3-4 вершка толщиною. Кое-гдѣ встрѣчаются острова кондоваго сосноваго лѣса до 6 верш. толщиною и единичные экземпляры лиственницы до 10 вершковъ.

На 8 верствъ выше с. Кондинскаго находится *р. Кормужиханская* шириною въ 15 саж., глубиной до 9 арш. и протяженіемъ въ 20 верствъ. Вытекаетъ она изъ болота недалеко отъ р. Торъ-Ешъ и течетъ параллельно ей, съ промежуткомъ между рѣчками до 10 верствъ. Въ р. Кормужиханской осенью добывается мордами до 200 пудовъ чебака и до 100 пуд. щуки.

Лѣсъ по берегамъ рѣчки состоитъ въ большей части изъ строевой лиственницы, затѣмъ изъ ели, сосны и березы.

По р. Кормужиханской мѣстность холмистая, съ увалами, покрытая молодымъ мѣшаннымъ лѣсомъ по бывшей гари (ель, береза, сосна и лиственница); послѣдняя достигаетъ 4 верш. толщины.

При устьѣ этой рѣчки, на правомъ ея берегу, стоятъ двѣ юрты; въ нихъ проживаютъ двѣ семьи мѣстныхъ инородцевъ.

На 6 верствъ выше устья этой р., на правомъ ея берегу, находятся двѣ юрты казымцевъ.

Степанъ Ивановъ Каксинъ (изъ ю. Амнинскихъ) проживаетъ здѣсь съ 1898 года и имѣетъ только одного оленя и двухъ собакъ. Дмитрій Ростиковъ (изъ ю. Мазьянскихъ) проживаетъ въ этой мѣстности 11 лѣтъ и имѣетъ 37 оленей и 5 собакъ.

Казымцы эти арендуютъ у мѣстныхъ остяковъ рыболовныя мѣста за годовую плату по 7 руб. съ каждаго домохозяина, т. е. за 14 рублей. За эту плату они промышляютъ зимою въ рѣчкѣ запорами мелкаго палима, а лѣтомъ неводомъ чебака и щуку; кромѣ того, на Оби они промышляютъ сѣтями и колданами.

Въ 1899 году на долю Каксина изъ рыбы, добытой неводомъ пришлось чебака—50 пудовъ, на 17 руб. 50 коп., щуки—10 пуд., на 3 р., а всего на 20 руб. 50 коп.

Между Кондинскомъ и р. Торъ-Ешь мѣстность возвышенная, материковая, увалами; на увалахъ встрѣчаются сосновые бора, на которыхъ есть строевой матеріалъ 5-6 верш.; кромѣ сосны, здѣсь имѣется строевая лиственница и частью ель и береза.

Отъ с. Кондинскаго до с. Чемашевскаго правый берегъ Оби сплошь покрытъ лѣсомъ. Сначала идетъ молодой мѣшаный лѣсъ съ преобладаніемъ березы; среди него высятся гигантскія лиственницы, уцѣлѣвшія отъ пожара; далѣе идетъ смѣсь хвойныхъ и лиственныхъ породъ болѣе старшаго возраста; наконецъ, замѣчается переходъ къ чисто хвойному насажденію, при чемъ отъ с. Шеркальскаго до с. Чемашевскаго преобладаетъ кедръ.

Ниже с. Кондинскаго на 6 верстѣ лежитъ *р. Нагакарская* шириной въ $10/3$ сажени, глубиной въ 2 сажени и протяженіемъ въ 10 верстѣ. Въ ней водится чебакъ, котораго добываютъ въ годъ до 100 пудовъ.

Мѣстность здѣсь гористая, покрытая мѣшанымъ хвойнымъ лѣсомъ съ господствомъ ели (ель, кедръ, береза и лиственница). Лиственница въ этомъ лѣсу большею частью строевая.

Ниже ю. Низямскихъ на $1/2$ вер., въ Обь впадаетъ *р. Низямская* шириною въ $20/10$ саж., глубиною въ 3 саж./ $1/2$ ар. и протяженіемъ въ 15 верстѣ. Русло ея каменистое. Въ ней водятся щука и чебакъ, которыхъ добываютъ до 100 пудовъ въ годъ. По рѣчкѣ тянутся молодняки, хотя встрѣчается строевая лиственница и рѣдкій соснякъ; кромѣ того, попадаютъ ель и береза.

По рѣчкѣ Низямской проживаютъ казымцы изъ юртъ Амшскихъ (Алексѣй Тарлинъ съ зятемъ), они арендуютъ мѣста для промысла рыбы за 40 рублей въ годъ. У казымцевъ бревепчатая избушка; изъ домашнихъ животныхъ они имѣютъ 50 оленей и 4 собаки.

Устье *р. Дамской*, выше с. Шеркальскаго на 8 верстѣ. Ширина этой рѣчки равна 20 саж., глубина $1 1/2$ саж., протяженіе 15 вер. Русло ея представляетъ изъ себя песокъ съ камнемъ. Промыселъ рыбы по рѣчкѣ незначителенъ, добывается только мелкая щука.

Рѣчка Шеркальская. Устье этой рѣчки находится на 2 версты ниже с. Шеркальскаго. Во время разлива воды ширина рѣчки доходитъ до 200 саж. и глубина до 5 с.; по спадѣ воды ширина ея уменьшается

до 10 саж. и глубина до 2 саж. Протяженіе рѣчки водою превышаетъ 200 верстъ; отъ истоковъ до устья по прямому направленію 100 вер. Р. Шеркальская вытекаетъ изъ болотъ по сосѣдству съ вершинами рѣчекъ Больше-Атлымской и Чемашевской.

Въ низовьяхъ рѣчка зимою имѣетъ въ ширину 10 саж. и въ глубину до 2 саж.; по ней устраивается масса запоровъ. Водятся въ ней исключительно чебакъ и щука; перваго добываютъ около 300, а послѣдней свыше 100 пуд. въ годъ.

Въ 2 верстахъ отъ устья рѣчки начинается небольшой соръ, который тянется по рѣчкѣ на 3, а въ ширину на $1\frac{1}{2}$ вер. Лѣсъ по обѣ стороны сора состоитъ изъ молодняка сосны и березы; гривами встрѣчается и крупная лиственница. Далѣе по обѣимъ сторонамъ рѣчки начинается мѣстность высокая, гористая, перерѣзанная логами и ручьями. Лѣсъ въ этой мѣстности дровяной,—береза, ель и гривы чистой лиственницы; съ лѣвой стороны рѣчки попадаютъ, кромѣ того, гривы осинника. Почва состоитъ изъ песка съ камнемъ.

Изъ притоковъ р. Шеркальской болѣе или менѣе значительны р.р. Атпынъ и Мегдымъ-еганъ.

Рѣчка *Атпынъ* представляетъ изъ себя правый притокъ р. Шеркальской. Ширина Атпына равняется 10 с., глубина 3 с., протяженіе 30 вер. Русло покрыто пескомъ и камнемъ. Въ этой рѣчкѣ добываютъ чебака отъ 200 до 700 пуд. ежегодно. Лѣсъ по берегамъ состоитъ изъ лиственницы, частью строевой, тогда какъ на материкѣ лѣсъ мѣшанный.

Рѣчка *Мегдымъ-еганъ* впадаетъ въ р. Шеркальскую слѣва. Ширина р. Мегдымъ-егана 3 с., глубина $1\frac{1}{2}$ с., протяженіе 30 вер. Русло у нея глинистое съ малой частью гальки. Въ этой рѣчкѣ мордами добываютъ въ благопріятные годы до 700 пудовъ чебака. Лѣсъ по этой рѣчкѣ мѣшанный, дровяникъ.

Въ бассейнѣ р. Шеркальской добывается ежегодно медвѣдей до 15 шт., лосей до 30 шт., бѣлки до 4000 шт., лисиць до 20 шт., росомахи до 7 шт. и незначительное количество соболя.

На 10 верстъ выше устья рѣчки расположены лѣтнія юрты шеркальскихъ инородцевъ, въ которыхъ проживаетъ постоянно нѣсколько человекъ. На 4 версты выше лѣтнихъ юртъ стоятъ 3 избушки казымцевъ изъ ю. Амнинскихъ.

Противъ ю. Перегребныхъ, на 30 верстъ выше устья протоки Большой и на 9 верстъ выше ближайшаго села Чемашевского рѣчка Обь раздѣляется на два рукава и течетъ такъ приблизительно на протяженіи 505 вер., почти до самаго Обдорска, собственно до ю. Люймазскихъ, лежащихъ на 20 вер. выше Обдорска. Изъ этихъ рукавовъ восточный называется Большой Обью, а западный—Малой Обью. Оба обскіе рукава соединяются между собою множествомъ протоковъ, изъ которыхъ нѣкоторыя судоходны.

Село Чемашевское, какъ указано выше, находится на 10 верстъ ниже ю. Перегребныхъ. По нижнюю сторону этого села лежитъ устье *рѣчки Чемашевской*. Во время разлива воды ширина р. Чемашевской доходитъ до 200 саж. и глубина до 5 саж., осенью же ширина ея уменьшается до 50 саж. и глубина до 1 саж. Протяженіе по этой рѣчкѣ водою превышаетъ 100 верстъ, а по прямому направленію отъ истоковъ до устья около 60 верстъ. Рѣчка вытекаетъ изъ болота; она имѣетъ высокіе берега и направленіе съ востока на западъ; русло рѣчки глинисто-песчаное; по рѣчкѣ встрѣчаются галька и крупный камень. Лѣсъ по берегамъ рѣчки большею частью состоитъ изъ лиственницы, среди которой есть и строевая, и въ незначительной части изъ строевой сосны. По обѣ стороны рѣчки до вершины мѣстность имѣетъ характеръ материка и постепенно возвышается; покрыта она молоднякомъ сосны по бывшей гарн. Въ рѣчкѣ водится преимущественно чебакъ, котораго въ хорошіе годы добываютъ свыше 500 пудовъ.

Первой судоходной протокой между Большой и Малой Обью является *протока „Туготская Обь“*. Верхнее устье этой протоки лежитъ на Большой Оби, ниже ю. Ежакарскихъ на 9 верстъ, а нижнее—на Малой Оби, ниже юртъ Непкинскихъ на 6 верстъ. По протоку Туготской могутъ ходить пароходы въ теченіе всей навигаціи. Ширина ея равна 150 саж., при протяженіи въ 60 верстъ.

Затѣмъ, ниже слѣдуетъ р. Казымъ. Описаніе этой рѣчки изложено въ отдѣльной, III главѣ.

2. Отъ рѣки Казыма до с. Обдорскаго.

Берега, прилегающій материкъ и лѣса.—Протока Большой Норьюхъ.—Протока Устремъ.—Рѣка Куноватская.—Рѣчки Лапгивожская, Хашъ-Гортъ-Юганъ и Питлярская.—Малая Икарская Обь.—Рѣка Илууй.—Описаніе лѣтняго пути водою отъ Березова до Обдорска.

Отъ Казыма до с. Обдорскаго съ правой стороны Оби встрѣчаются боковыя протоки. Эта часть р. Оби лежитъ въ смѣшанной области тундръ и лѣсовъ. Пріобской материкъ заключенъ въ предѣлахъ этой области и соединяется съ правобережнымъ Казымскимъ материкомъ. Большая Обь соединена съ Малой Обью массою протоковъ, изъ которыхъ двѣ довольно значительны.

Протока Большой Норьюхъ. Нижнее устье этой протоки находится на Б. Оби, на 22 версты ниже Вапзеватскихъ лѣтнихъ юртъ, а верхнее—на М. Оби, на 11 верстъ ниже устья р. Сосвы. Протока эта судоходна въ теченіе всей навигаціи. Ширина ея достигаетъ 100 саж., при протяженіи въ 21 версту.

Протока Устремъ. Нижнее устье этой протоки лежитъ на Б. Оби, на 4 версты выше ю. Сыропугорскихъ, а верхнее—на М. Оби, на 1 вер. выше ю. зимнихъ Тегинскихъ. Эта узкая и извилистая протока судоходна

въ теченіе всей навигаціи и имѣеть въ ширину 100 саж., при длинѣ въ 25 вер.

Устье *рѣки Куноватской* расположено съ правой стороны Большой Оби, въ сору, на 15 вер. выше села Кушеватскаго. Соръ имѣеть въ длину 40, а въ ширину 15 верстъ. Ширина рѣки Куноватской при устьѣ 70 саж., глубина ея до 6 саж., протяженіе приблизительно въ 250 вер. Русло рѣки песчаное. Кромѣ сора при устьѣ, есть еще два сора въ верховьяхъ, верстъ на 25 выше послѣдняго населеннаго пункта по этой рѣкѣ, юртъ Вершинскихъ.

Правый берегъ рѣки Куноватской гористъ и покрытъ дровянымъ лѣсомъ. Послѣдній состоитъ въ равномъ количествѣ изъ неплодороднаго кедра и ели, къ которымъ примѣшана часть березы и единичными экземплярами лиственницы. Сосна встрѣчается отдѣльными борами, но въ общемъ ея немного. Пихты въ этой мѣстности совершенно нѣтъ, осина встрѣчается рѣдко. По качеству весь лѣсъ дровяной, онъ доходитъ до 8 вершковъ толщины на высотѣ груди и до 21 арш. высоты.

Лѣсной птицы, глухарей и тетеревовъ, добываютъ здѣсь отъ 200 до 500 штукъ на хозяйство. Глухаринные хвосты продають по 10 коп., а самихъ глухарей по 15 коп. Бѣлки въ этой мѣстности добывается въ хорошіе годы всего до 7000 штукъ.

Изъ ягодъ встрѣчается черника, голубица и морошка.

По рѣкѣ Куноватской рыбаго промысла нѣтъ. Весной инородцы спускаются къ устью рѣки для промысла рыбы въ Куноватскомъ сору. Соръ городятъ выше запора купца Плотникова и промышленяють *важанами* муксуна, сырка и язя. Добытую рыбу сдаютъ Плотникову по условленнымъ заранѣе цѣнамъ. На зиму они заготавливаютъ себѣ изъ сырка позымы, а спинка и брюшко идутъ на варку.

По рѣкѣ Куноватской 15 населенныхъ пунктовъ, въ которыхъ проживаетъ 33 домохозяина. Юрты у нихъ бревенчатыя, въ 2 сажени кругомъ, съ льдинами вмѣсто оконъ.

На пространствахъ отъ р. Куноватской до юртъ Пароватскихъ встрѣчаются рѣчки, изъ которыхъ болѣе значительны Лангивожская, Хашъ-Гортъ-Юганъ и Питлярская.

При устьяхъ этихъ рѣчекъ находятся одноименныя юрты.

Рѣчка Лангивожская имѣеть въ ширину весной 20 саж., въ глубину 4 саж. и въ длину водою 50 верстъ. Она вытекаетъ изъ болотъ и имѣеть направленіе съ востока на западъ. При устьѣ рѣчки берега закрыты ярами. Осенью въ рѣкѣ добываютъ незначительное количество мелкой щуки.

Лѣсъ здѣсь мѣшанный, дровяной, встрѣчается частью и строевой.

Рѣчка Хашъ-Гортъ-Юганъ разливается весной на 70 саж. въ ширину; глубина ея 5 саж., протяженіе водою 120 верстъ. При устьѣ рѣчки расположенъ соръ шириною въ 1 вер. и длиною въ 20 верстъ. Берега рѣчки крутые. Въ этой рѣкѣ зимою промысла рыбы нѣтъ.

Лѣсъ здѣсь мѣшанный, дровяной; встрѣчается впрочемъ и строевой на мѣру до 3 саж. длины и 5 вершковъ толщины.

Рѣчка Питлярская. Ширина ея весною достигаетъ 70 саж., глубина 7 саж., протяженіе водою 200 верстъ. При устьѣ рѣчки лежитъ Питлярскій соръ на 40 вер. въ длину и отъ 1 вер. и болѣе въ ширину. Вершина этой рѣчки подходитъ къ вершинѣ р. Полуя. Лѣсъ здѣсь большею частью дровяной (лиственница, ель и береза), хотя встрѣчается и строевой. Рѣчка Питлярская составляетъ сѣверную границу распространенія кедра.

На 3 версты ниже ю. Пароватскихъ находится конецъ Большой Оби; отсюда до Малой Оби идетъ на сѣверо-западъ широкій рукавъ протяженіемъ около 20 верстъ; нижнее устье этого рукава расположено по близости отъ ю. Вандіазскихъ, гдѣ кончается и Малая Обь; отсюда Большою Обью называется западный рукавъ. Восточный рукавъ отъ юртъ Пароватскихъ называется *Малою Икарскою Обью*. Нижнее устье ея лежитъ противъ ю. Люймазскихъ, на Большой Оби, на 20 вер. выше Обдорска. Длина Икарской Оби равна приблизительно 60 верстамъ.

Рѣка Полуя впадаетъ въ Обь съ правой стороны на 3 версты ниже Обдорска. Рѣка эта на 3 версты отъ устья до Обдорска глубока, такъ что стоянка для судовъ у Обдорска удобна.

По свѣдѣніямъ изслѣдователя Хондаржевскаго, верстъ на 15 выше Обдорска русло Полуя разбивается въ луговой низменности на три рукава. Такъ онъ и течетъ на разстояніи до 50 верстъ. Далѣе, съ лѣвой стороны, въ него впадаютъ р.р. Хо-Юганъ, Яганъ-Юганъ, Ньюни-О-Юганъ, Епседе и Айны-Юганъ, шириною въ 2½ саж., отличающійся невысокими берегами (до ¼ саж.). Сливаясь съ ними, Полуя дѣлаетъ крутые изгибы. При впаденіи Хо-Югана, въ 100 верстахъ отъ Обдорска, ширина его простирается до 74 саж., а при впаденіи Айны-Югана Полуя имѣетъ 45 саж. въ ширину.

ОПИСАНІЕ ЛѢТНЯГО ПУТИ ВОДОЮ ОТЪ БЕРЕЗОВА ДО ОБДОРСКА.

Лѣтомъ сообщеніе между Березовомъ и Обдорскомъ производится водою на лодкахъ, для чего учреждено 12 промежуточныхъ станцій. Переѣздъ совершается на протяженіи 393 верстъ Большой Обью (восточный рукавъ), за исключеніемъ первыхъ двухъ станцій отъ Березова и послѣдней станціи къ Обдорску.

Отъ г. Березова до станціи *Пугорской* 45 верстъ. Путь отъ г. Березова сначала идетъ по р. Сосвѣ до впаденія ея въ Малую Обь (40 вер.) и затѣмъ по Малой Оби (5 верстъ).

Станція Пугорская есть выселокъ, который состоитъ изъ одной избы, расположенной на правомъ берегу Малой Оби.

Отъ станціи *Пугорской* до станціи *Устремской* (Тегинской) 30 вер. Весь путь между этими станціями проходитъ Малой Обью.

Станція Устремская находится въ лѣтнихъ юртахъ Тегинскихъ, расположенныхъ на лѣвомъ берегу Малой Оби.

Отъ станціи Устремской до станціи Сыропугорской 20 вер. Путь между этими станціями лежитъ по протоку Устремъ и Большой Оби.

Станція Сыропугорская находится въ лѣтнихъ юртахъ того же имени, расположенныхъ на правомъ берегу Большой Оби.

Отъ станціи Сыропугорской до станціи Андрыюганской 35 верстъ, все время по Большой Оби.

Станція Андрыюганская находится въ лѣтнихъ юртахъ того же имени, расположенныхъ на лѣвомъ берегу Большой Оби.

Отъ станціи Андрыюганской до станціи Куноватской 20 верстъ, тоже по Большой Оби.

Станція Куноватская есть выселокъ; состоитъ онъ изъ берестяныхъ чумовъ, расположенныхъ на правомъ берегу Большой Оби.

Отъ станціи Куноватской до станціи Кушеватской 15 вер. Путь между этими станціями идетъ сначала Большою Обью, до устья протоки Кушеватской (на 11 вер.) и затѣмъ вверхъ по этой протоку до с. Кушеватскаго (на 4 версты).

Станція Кушеватская находится въ с. Кушеватскомъ, расположенномъ на правомъ берегу протоки того же имени.

Отъ станціи Кушеватской до станціи Лангивожской 30 верстъ. Сначала ѣдутъ обратно по протоку Кушеватской до Оби (4 вер.) и затѣмъ Обью (26 верстъ).

Станція Лангивожская находится въ лѣтнихъ юртахъ того же имени, расположенныхъ на правомъ берегу Большой Оби.

Отъ станціи Лангивожской до станціи Кашгорской 30 вер. Весь путь между этими станціями проходитъ Большою Обью.

Станція Кашгорская находится въ лѣтнихъ юртахъ того же имени, расположенныхъ на правомъ берегу Большой Оби.

Отъ станціи Кашгорской до станціи Питлярской 40 верстъ, по Большой Оби.

Станція Питлярская находится въ лѣтнихъ юртахъ того же имени, расположенныхъ на правомъ берегу Большой Оби.

Отъ станціи Питлярской до станціи Пароватской 20 верстъ. Весь путь между этими станціями идетъ Большою Обью.

Станція Пароватская находится въ лѣтнихъ юртахъ того же имени, расположенныхъ на правомъ берегу Большой Оби.

Отъ станціи Пароватской до станціи Кунжольской 28 вер. Между этими станціями ѣдутъ Большою Обью 3 вер. и Малою Обью 25 вер.

Станція Кунжольская находится въ лѣтнихъ юртахъ того же имени, расположенныхъ на лѣвомъ берегу Малой Оби (Икарской).

Отъ станціи Кунжольской до станціи Пельважъ 40 вер. Между этими станціями приходится ѣхать все время Малою Обью (Икарской).

Станція Пельважъ находится на заведеніи рыбопромышленника Михаила Никитина, расположенномъ на берегу Малой Оби (Икарской).

Отъ станціи Пельважъ до с. Обдорскаго 40 верстъ. Путь между этими станціями идетъ сначала на 28 верстъ по протокъ Большой Харпосль, затѣмъ 3 вер. по протокъ Большой Махтылевъ и столько же по протокъ Малый Махтылевъ; наконецъ, черезъ проливъ въ одну версту длиною, выѣзжаютъ на р. Полуй, по которой до Обдорска 5 верстъ.

Г л а в а II.

Бассейнъ рѣки Назыма.

Мои обслѣдованія рѣки Назыма.—Общій обзоръ р. Назыма.—Населеніе.—Остатки нижняго теченія р. Назыма (Тобольскаго уѣзда).—Ихъ бытъ.—Границы владѣній.—Промыслы.—Остатки средняго и верхняго теченія р. Назыма (назымскіе казымцы).—Образъ жизни.—Исторія ихъ расселенія.—Промыслы.—Границы землепользованія.—Торговля.—Подробное описаніе лѣваго берега р. Назыма и впадающихъ въ него съ этой стороны притоковъ.—Подробное описаніе праваго берега р. Назыма и впадающихъ въ него съ этой стороны притоковъ.—Подробное описаніе р. Немсугана.

Бассейнъ рѣки Назыма я посѣтилъ и обслѣдовалъ въ началѣ 1901 года, употребивъ на это 7 сутокъ, съ 27 января по 3 февраля, при чемъ пройдено мною было 300 верстъ. Кромѣ того, въ цѣляхъ ознакомленія съ мѣстностью между Обью и Назымомъ, я проѣхалъ по ней по тремъ параллельнымъ направленіямъ съ Назыма,—на с. Елизаровское, на ю. Карымкарскія и на с. Мало-Атлымское; первый путь равенъ 30, второй—35 и третій—60 верстамъ.

На существующихъ картахъ вершина Назыма показана немного южнѣе 62° с. ш.; слѣдовательно, почти все теченіе этой рѣки, съ пятью населенными пунктами, находится въ предѣлахъ Тобольскаго уѣзда. Въ дѣйствительности же *рѣка Назымъ* беретъ начало сѣвернѣе 63 параллели, именно изъ болотъ, расположенныхъ между рѣками Амней и Помытомъ; она протекаетъ на всемъ своемъ протяженіи въ юго-восточномъ направленіи и впадаетъ въ Обь съ правой ея стороны, на 20 верстъ выше устья Иртыша и на 1 версту выше ближайшихъ юртъ Тренкиныхъ.

Обслѣдовавъ затѣмъ всю заселенную часть бассейна р. Назыма, я нашелъ, что на этомъ пространствѣ расположено, кромѣ указанныхъ на существующей картѣ 5, еще 13 населенныхъ пунктовъ, которые состоятъ изъ 42 хозяйствъ, въ составъ которыхъ входитъ 73 работника.

Ширина Назыма при устьѣ равна 80 саж., глубина осенью на перекорахъ 1 арш., а на омутахъ до 5 саж.; протяженіе составляетъ 300 верстъ; далѣе ширина его постепенно уменьшается, такъ что у юртъ Кышиковскихъ она составляетъ лишь 35 саж., у юртъ Вершинскихъ 27 саж., при устьѣ р. Немсугана 23 саж.; такова же ширина рѣки и противъ юртъ Выйваръ; глубина на этомъ протяженіи колеблется отъ 2 арш. до 4 сажень. Выше послѣднихъ юртъ на 50 вер. ширина рѣки равняется 15 саженьямъ.

Русло рѣки на переборахъ каменистое (дикій камень) и песчаное, а на омутахъ, до устья р. Немсугана, суглинистое и глинистое (синяя глина), а выше устья этой рѣчки, до вершины р. Назыма, дно на омутахъ песчаное и суглинистое.

Переборы по Назыму отъ устья до р. Немсугана до 1 арш. глубины, а выше Немсугана они не менѣе 2 аршинъ; омута встрѣчаются до 8 саж. глубины.

Подъемъ воды у юртъ Папкинскихъ зависитъ отъ прибыли воды въ Оби; у юртъ Кышиковскихъ подъемъ достигаетъ 8, у юртъ Выйваръ 7, а выше, къ вершинѣ 6-5 аршинъ. Обская прибыль воды доходитъ по р. Назыму до юртъ Кышиковскихъ.

Пароходъ можетъ проходить до устья р. Немсугана; лодкою проѣздъ возможенъ далеко выше послѣдняго населеннаго пункта.

Лѣсъ можно выплавлять плотами отъ устья р. Выйваръ.

Населеніе р. Назыма состоитъ изъ коренныхъ назымскихъ остяковъ и такъ называемыхъ казымцевъ, выходцевъ съ р. Казыма.

Коренные назымскіе остяки паселяютъ нижнее теченіе р. Назыма, въ предѣлахъ Самаровской волости, Тобольскаго уѣзда.

У этихъ остяковъ существуетъ почти полная русская обстановка. Избы съ русскими печами; есть мебель: столы, кровати и даже стулья, есть самовары, и даже водится фамильный чай. Хлѣбъ пекутъ какъ ржаной, такъ и крупчатый. Одѣваются въ русскую одежду, а нѣкоторые говорятъ по-русски.

На сѣверъ владѣнія ихъ простираются до владѣній казымцевъ, на западъ до р. Охлыма, а на востокъ идутъ по всѣмъ рѣчкамъ, впадающимъ слѣва въ Назымъ, до р. Огоръ; далѣе начинаются владѣнія самоѣдовъ, которыя тянутся на югъ до рѣки Оби.

Водныя и земельныя угодыя въ бассейнѣ р. Назыма подѣлены между отдѣльными юртами, а водныя угодыя по Оби находятся въ общемъ пользованіи: вершинскіе, терешкинскіе, кышиковскіе остяки имѣютъ на Б. Оби два песка—Терешкинъ и Коплинъ и, кромѣ того, на старицѣ песокъ „Ямку“; у кузнецовскихъ съ пашкинскими на Б. Оби два песка—Изголовъ и Пашкинская коса.

Изъ всѣхъ остяковъ только пашкинскіе круглый годъ проживаютъ на одномъ мѣстѣ, а остальные почти всѣ за льдомъ спускаются на Обь и возвращаются въ концѣ сентября. Выше Кышиковскихъ юртъ лошадей въ хозяйствахъ, за отсутствіемъ луговъ, нѣтъ. Впрочемъ, и кышиковскіе остяки находятся въ такихъ же условіяхъ, но лошадей все-таки держатъ; для этого они ставятъ сѣно на своихъ обскихъ лугахъ и привозятъ его домой за 40 верстъ.

Прежде юрты Чучелинскія были расположены по Назыму, на 15 верстъ выше юртъ Пашкинскихъ; лѣтъ 30 тому назадъ остяки этихъ

юртъ переселились на старую Обь. Въ настоящее время юрты Чучелинскія выше Папкинскихъ на 15 верстъ по теченію Оби.

По лѣвую сторону Назыма съ 1894 года лося и оленя не стало, тогда какъ ранѣе по пасту и изрѣдка луками добывали до 5 оленей на промышленника. Теперь лосей и оленей здѣсь не стало оттого, что ихъ разогнали назымцы; послѣдніе заходили сюда тайкомъ и промышленляли, такимъ образомъ, звѣря на чужихъ земляхъ безъ всякой осторожности.

Назымскіе казымцы населяютъ среднее и верхнее теченія р. Назыма и его притоковъ въ предѣлахъ Березовскаго уѣзда; они состоятъ въ вѣдѣніи Казымской инородной управы.

Зимою назымскіе казымцы проживаютъ на однихъ и тѣхъ же мѣстахъ отъ 10 до 15 лѣтъ, т. е. пока въ окрестностяхъ юртъ есть кормъ для оленей. По мѣрѣ оскудѣнія корма, юрты переносятся на новое мѣсто, на 3-5 верстъ отъ стараго.

Для пастбы оленей въ теченіе лѣта избранныя мѣста, именно боръ и часть болота съ хорошимъ кормомъ (мхомъ), обгораживаются въ три жерди на 15-20 верстъ и даже больше. Лѣтнія юрты обыкновенно строятся при рѣчкахъ и съ одного мѣста на другое не переносятся; въ нихъ проживаютъ весной, лѣтомъ и осенью во время рыбнаго промысла. Съ наступленіемъ весны большая часть населенія переѣзжаетъ для рыбнаго промысла въ лѣтнія юрты, нѣкоторые живутъ при оленяхъ въ мѣстахъ лѣтнихъ пастбищъ, и нѣкоторые отправляются на Обь, преимущественно въ с. Мало-Атлымское и юрты Карымкарскія, гдѣ нанимаются къ рыбопромышленникамъ; такимъ образомъ, назымскіе казымцы заходятъ даже въ предѣлы Самаровской волости; между тѣмъ, остяки, паселяющіе рѣку Казымъ, къ рыбопромышленникамъ въ работу не нанимаются.

До прихода казымцевъ на р. Назымъ владѣнія остяковъ Тобольскаго уѣзда простирались далеко сѣвернѣе нынѣ существующей границы; по р. Назыму до р. Евъ-Югана, а по р. Немсугану до р. Торъ-Соима; сѣвернѣе этихъ рѣкъ проживали кочующіе самоѣды, изъ которыхъ осталось только три: Халатъ, Тангалада и Угла, проживающіе при вершинѣ р. Немсугана; остальные вытѣснены казымцами.

О жизнеспособности казымцевъ говоритъ самый фактъ расселенія ихъ предковъ въ этихъ мѣстахъ. Исторія этого расселенія, по сообщенію казымскихъ остяковъ и остяковъ юртъ Вершинскихъ, такова. Первымъ пришелъ на Назымъ казымецъ Хоровъ изъ юртъ Ильбигорскихъ; онъ поселился, съ разрѣшенія вершинскихъ остяковъ, на мѣстѣ нынѣшнихъ юртъ Торъ-Соимъ и сталъ промышленлять рыбу. За нимъ послѣдовали другіе выходцы, которые мало-по-малу, захватили остяцкія и самоѣдскія земли. Самоѣдовъ они сильно тѣснили и не жили съ ними въ согласіи, отчего послѣдніе откочевали дальше на востокъ. Такимъ образомъ, казымскіе остяки завладѣли чужими самоѣдскими и остяцкими

мѣстами и угодыями. Захватъ земель практикуется ими и до настоящаго времени.

Назымскіе казымцы замѣчательно подходятъ по типу къ русскимъ. Люди съ усами среди нихъ не рѣдкость, есть даже и бородатые. Какъ всѣ остальные казымцы, они носятъ и косы. Табакъ они не курятъ, но нюхаютъ, и рѣдкіе изъ нихъ кладутъ табакъ за губу. Живутъ они въ бревенчатыхъ 8-9 аршинныхъ юртахъ съ поломъ, но безъ потолка; юрты покрыты тесомъ, а сверху дерномъ. Встрѣчаются юрты съ тесаными стѣнами и со стеклянными рамами въ окнахъ, вмѣсто льдинъ. Хлѣбъ они пекутъ кислый, по-русски; для этого на дворахъ у нихъ имѣются маленькія глиняныя печи.

Назымскіе остяки звѣря и птицу добываютъ ружьемъ, капканами, луками, пастями, слопцами и перевѣсами. Капканами зимой добываютъ лисицу, росомаху и зайца, луками—медвѣдя, росомаху, лисицу и выдру, пастями—бѣлку, бурундука и лѣсную птицу: глухаря, тетерева, рябчика и также зайца; перевѣсами ловятъ утокъ.

Ежегодно они добываютъ: бѣлки до 9 тысячъ штукъ, соболя до 20 шт., медвѣдей до 3 шт., лисицъ до 25 шт., росомахъ до 20 шт., выдръ до 25 шт., лосей до 15 штукъ. Изъ птицъ добываютъ до 6500 шт. глухарей, до 300 тетеревовъ, до 6000 рябчиковъ, до 700 штукъ утокъ. Утка ловится перевѣсами преимущественно въ вотчинахъ юртъ Полохъ-Юганъ, Евъ-Юганъ и Хулухъ-Юганъ.

Несмотря на такіе результаты, слышатся общія жалобы на оскудѣніе звѣря. Говорятъ, что лѣтъ 70 тому назадъ на одного ловца добывалось въ годъ бѣлки отъ 400 до 1000 шт., а нынѣ всего лишь 60-100, соболя отъ 10 до 30 шт., а нынѣ 1-2, лося отъ 5 до 40 шт., а нынѣ 1-2 шт., медвѣдей 1-3 на юрты, а нынѣ весьма рѣдко одинъ. Въ обской горѣ между Назымомъ и Обью встрѣчаются изрѣдка лось, олень и соболь. Главной причиной уменьшенія звѣря въ числѣ являются бывшіе громадные лѣсные пожары.

Кедроваго орѣха по р. Назыму въ предѣлахъ Тобольскаго уѣзда собирается всего лишь до 80 пудовъ; урожай орѣха вообще бываетъ рѣдко.

Ягодъ (брусники) собирается ежегодно до 400 пудовъ.

Ловъ рыбы производится въ теченіе всего года: неводомъ въ курьяхъ и на пескахъ р. Назыма, сѣтями на небольшихъ озерахъ, расположенныхъ по сторонамъ Назыма, *саптами* весною по р. Назыму, мордами зимой по р. Назыму и его притокамъ. Въ малыхъ рѣчкахъ ставятъ морды на срединѣ ихъ русла. Всего вылавливается рыбы до 2000 пуд. мерзлой и до 300 пудовъ сухой.

Водятся здѣсь язь, щука, налимъ, чебакъ, окунь и ершъ; изъ нихъ налимъ и чебакъ попадаются по всему теченію р.р. Назыма и Немсугана, щука по Назыму до Вершинскихъ юртъ, язь и окунь до Евъ-

Югана, а по Немсугану, язь до Оготъ-Югана; щука, окунь и ершь по этой рѣкѣ встрѣчаются очень рѣдко.

Земля въ этихъ мѣстахъ промерзаетъ на глубину отъ 1 до 2½ аршинъ.

О границахъ землепользованія назымскихъ казымцевъ можно еще добавить слѣдующее.

Немсуганскіе остяки на востокъ промышляютъ версть на 15, а отсюда право промысловъ остается за самоѣдами. Материкъ покрытъ боромъ, но лѣсъ на немъ мелкій; дальше идутъ болота съ небольшими лѣсными островами.

По р. Евъ-Югану на правой сторонѣ промышляютъ хулухъ-юганскіе остяки, а на лѣвой—евъ-юганскіе.

По р. Пелькатъ-Югану на лѣвой сторонѣ промышляютъ жители Оськиныхъ юртъ, а на правой—пелькатъ-юганскіе остяки; они распространяютъ свои промыслы на западъ, въ гору, версть на 15, до владѣній леушинскихъ остяковъ на Оби.

По р. Тать-Югану находятся владѣнія остяковъ юртъ Альвертъ. На западъ, по правую сторону р. Тать-Югана простираются владѣнія мало-атлымскихъ остяковъ; на востокъ они тянутся на 5 версть, а затѣмъ начинаются земли остяковъ немсуганскихъ.

Владѣнія выйварскихъ остяковъ лежатъ по лѣвую сторону р. Выйвара.

Владѣнія остяковъ юртъ Сынкъ-Куртъ простираются на югъ до р. Сыпка, на сѣверъ до р. Назыма, т. е. на 15 вер., и на западъ до р. Тать-Югана, на 50 вер. *).

Въ заключеніе не могу не сказать нѣсколько словъ о производящейся здѣсь развозной торговлѣ.

Торговля ведется преимущественно мѣновая и очень мало на наличныя деньги. Особенно хорошую наживу получаютъ торговцы на тѣ, сравнительно мало полезные товары, цѣны которыхъ мало извѣстны ино-родцамъ. Такъ напримѣръ, стаканчикъ желтой мѣди для водки стоимостью въ 20 коп. продается за 2 руб.; 5-копѣчная мѣдная цѣпочка для украшенія косъ продается по 20-30 коп. за шт.; бисеръ, колокольчики, шеркунчики, кольца и проч. мѣдныя издѣлія продаются почти втрое

*) *Примѣчаніе.* Привожу здѣсь, между прочимъ, значеніе нѣкоторыхъ словъ:

- Куртъ . . . юрты;
- Юганъ . . . рѣчка;
- Ента . . . круглый;
- Каль . . . чистое болото;
- Хулухъ . . . воронъ;
- Альвертъ . . . березовый лѣсъ;
- Полохъ . . . темная вода съ ржавчиной;
- Цыдывешъ . . . черный ярь;
- Пелькатъ . . . полое мѣсто на рѣкѣ (полынья).

дороже ихъ дѣйствительной стоимости. Ситцы самыхъ низкихъ сортовъ, стоящіе въ с. Самаровскомъ по 12-13 коп. за аршинъ, продаются по 17 и по 20 коп. Рубашка съ вышивкою стоимостью въ с. Самаровскомъ въ 1 р.—въ 1 р. 20 к. продается за 1 р. 50 к. и за 1 р. 80 к.; шали, вмѣсто одного рубля, продаются по 1 р. 50 к. и дороже. Лишь такіе товары, какъ чай, сахаръ, свѣчи, мыло, табакъ, спички, дробь и проч. продаются съ умѣренной надбавкой въ 25-30% противъ самаровскихъ цѣнъ.

Лѣвый берегъ рѣки Назыма, отъ устья на протяженіи 20 и въ ширину на 3-5 верстъ, низменный, съ луговыми гривами; онъ затопляется въ половодье аршина на 3. Въ 20 верстахъ отъ устья къ Назыму подходит небольшимъ мысомъ материкъ; на мысу расположены юрты Кышиковскія. Отъ этого пункта материкъ удаляется на сѣверо-востокъ, захватывая почти весь бассейнъ рѣчки Пріяха; тамъ онъ состоитъ изъ болотъ, на которыхъ разбросаны узкія лѣсныя гривы съ возобновившейся на нихъ сосной по бывшей гари. На югъ отъ юртъ Кышиковскихъ до протоки Сѣверной, т. е. на 20 верстъ, материкъ проходитъ неширокою полосой между низменностями, расположенными въ низовьяхъ рѣкъ Назыма и Пріяха. Эта послѣдняя часть материка ровна и закрыта ярами; она поросла 30-лѣтнимъ березнякомъ.

Въ 2 верстахъ отъ устья между р.р. Обью, Назымомъ и протокой Сѣверной расположены два лѣсные острова „Чухтинскіе“; на первомъ, величиною въ 2×4 версты, расположена кедровая гарь,—мертвый лѣсъ стоитъ еще на корнѣ. На второмъ островѣ, величиною въ 1×2 версты, находится молоднякъ березы.

На 8 верстъ внизъ отъ юртъ Кышиковскихъ вдоль берега Назыма проходитъ узкой полосой материкъ съ низкими ярами, затопляемый въ половодье; вода заходитъ на него на ширину 1 версты, поднимаясь до 2 аршинъ. Отъ этого пункта до юртъ Вершинскихъ, на протяженіи 60 верстъ, берегъ Назыма закрытъ ярами; встрѣчаются, впрочемъ, и мѣста, подверженныя затопленію.

Отъ юртъ Вершинскихъ до устья р. Немсугана, на протяженіи 24 верстъ, берегъ Назыма ровень и также закрытъ ярами; отъ устья этой рѣчки на 3 версты онъ подверженъ затопленію; отсюда до самой вершины, на всемъ протяженіи, берегъ закрытъ ярами.

Отъ юртъ Кышиковскихъ до Вершинскихъ лѣвый берегъ Назыма окаймленъ хвойно-мѣшанымъ строевымъ лѣсомъ, въ которомъ есть небольшая часть березы и осины. Въ мысахъ, заключенныхъ между поворотами рѣки, встрѣчаются чистыя насажденія строевой сосны толщиной до 9 вершковъ; $\frac{4}{8}$ деревьевъ здѣсь тоньше 6 верш., $\frac{3}{8}$ имѣютъ въ толщину 6-7 вершковъ и $\frac{1}{8}$ всего количества лѣса—8-9 вершковъ. Эти мысы (ихъ всего около 80) имѣютъ отъ 1 до 1½ верстъ въ длину и 30-200 саж. въ ширину.

Отъ юртъ Вершинскихъ до устья р. Немсугана въ прибрежной опушкѣ лѣсъ дровяной: кедръ, ель, пихта и лиственница; изрѣдка встрѣчается здѣсь береза и немного сосны.

Отъ устья рѣки Немсугана до вершины р. Назыма въ прибрежной опушкѣ лѣсъ такой же дровяной, хвойно-мѣшаный, но съ преобладаніемъ сосны.

За опушкой на ширинѣ 20 верстъ тянутся болота, поросшія корявой сосной и чередующіяся съ лѣсными гривами; чистыхъ болотъ въ этихъ мѣстахъ мало.

Отъ юртъ Кышиковскихъ до юртъ Вершинскихъ гривы состоятъ изъ мѣшаного дровяного лѣса: кедра, ели, пихты и березы.

Отъ юртъ Вершинскихъ до вершины р. Назыма на гривахъ имѣются чистыя сосновыя насажденія 30-40-лѣтняго возраста, преимущественно дровяныя (3-4 вершковъ въ діаметрѣ на высотѣ груди); строевого лѣса всего около $\frac{1}{3}$; встрѣчаются и небольшіе острова мѣшаного и хвойно-лиственнаго дровяного лѣса. Длина гривъ отъ 3 до 15 верстъ и ширина отъ 20 саж. до 6 верстъ; болота имѣютъ въ длину 1-5 верстъ и въ ширину отъ 30 саж. до 4 верстъ.

Въ рѣку Назымъ впадаютъ слѣва слѣдующія рѣчки:

Устье *рѣчки Рунихъ* находится въ курьѣ, длина которой 1 вер., ширина 15 саж. и глубина 1 саж.; она находится на 6 вер. выше юртъ Кышиковскихъ и на 30 верстъ выше устья р. Назыма. Ширина рѣчки 4 саж., протяженіе 7 верстъ; осенью она пересыхаетъ. Лодкою проѣздъ по ней невозможенъ.

Берега курьи и рѣчки окаймлены неширокою, отъ 30 до 60 саж., опушкою дровяного лѣса: кедра, ели, пихты и лиственницы. За опушками по обѣимъ сторонамъ рѣчки болота чередуются съ гривами мѣшаного, хвойно-лиственнаго, дровяного лѣса.

Устье *рѣчки Высепъ* на 5 верстъ ниже юртъ Терешкиныхъ и на 18 верстъ выше рѣчки Рунихъ; вершина ея находится на востокѣ. Ширина Высепы 3 саж., протяженіе 10 вер. Осенью она пересыхаетъ.

Берега рѣчки окаймлены опушкою мѣшаного хвойнаго строевого лѣса: кедра, ели, сосны и лиственницы.

На востокъ отъ ея вершины, а также и по обѣ стороны рѣчки лежатъ болота съ гривами хвойнаго мѣшаного дровяного лѣса.

Рыбы въ этой рѣчкѣ не водятся.

Устье *рѣчки Итъ-Яхъ* на двѣ версты выше юртъ Терешкиныхъ и на 8 вер. выше р. Высепъ; вершина ея тоже на востокѣ. Ширина Итъ-Яха равна 10 саж., глубина до $\frac{1}{2}$ саж., протяженіе 80 верстамъ. Лодкою проѣздъ по этой рѣчкѣ возможенъ до 30 верстъ.

Берега рѣчки окаймлены опушкою хвойно-мѣшаного лѣса. Въ 40 верстахъ отъ устья по опушкѣ есть много строевой лиственницы, достигающей толщиною 6-10 вершковъ и болѣе.

Въ эту рѣчку впадаютъ три небольшихъ притока: Тыть-Яхъ, Тау-ть-Яхъ и Огоръ; притоки эти очень узки и проѣздъ въ лодкѣ по нимъ невозможенъ.

Между устьями этихъ рѣчекъ встрѣчаются широкія лѣсныя гривы чистой сосны; лѣсъ здѣсь строевой, толщиною въ 4-5 вершковъ.

Вершина рѣчки Ить-Яхъ находится въ 20 вер. отъ вершины р. Пріяхъ.

Между вершинами этихъ рѣчекъ поверхность материка ровная, болотистая, съ гривами мѣшанаго, хвойно-лиственнаго дровяного лѣса; встрѣчаются также гривы съ гарью, на которыхъ произошло облѣсеніе сосной и березой.

Устье *рѣчки Анпытъ-Яхъ* на 6 верстъ ниже юртъ Кузнецовскихъ и на 15 верстъ выше р. Ить-Яхъ. Ширина ея составляетъ 2 сажени, протяженіе 15 верстъ; осенью она пересыхаетъ.

При устьѣ рѣчки, на протяженіи 1 версты идетъ березнякъ, а далѣе рѣчка окаймлена опушкою хвойнаго мѣшанаго строевого лѣса.

Отъ вершины ея начинаются болота съ разбросанными по нимъ гривами хвойнаго мѣшанаго дровяного лѣса.

Устье *рѣчки Хонъжу-Утъ-Яга* ниже юртъ Вершинскихъ на 5 вер. и выше р. Анпытъ-Яхъ на 21 версту. Ширина Хонъжу-Утъ-Яги 4 сажени, а глубина 1 арш. и болѣе при протяженіи въ 40 вер. Лодкою проѣзда по рѣчкѣ нѣтъ.

Рѣчка окаймлена опушкою хвойнаго мѣшанаго дровяного лѣса.

Между рѣчками Анпытъ-Яхъ и Хонъжу-Утъ-Яга расположены болота величиною въ 1-2 версты; между ними проходятъ гривы дровяного хвойно-мѣшанаго лѣса.

Здѣсь водятся окунь, чебакъ и ершъ, которыхъ ловятъ мордами.

Рѣчка Сартынъ протекаетъ около юртъ Вершинскихъ, въ 5 верстахъ отъ нихъ, выше р. Хонъжу-Утъ-Яга.

Устье рѣчки Немсуганъ находится выше р. Сартынъ на 24 вер., почти противъ юртъ Полохъ-Юганъ-Куртъ, западиѣ ихъ на 9 верстъ. Объ этой рѣчкѣ будетъ сказано ниже.

Устье *рѣчки Моль-Юганъ* на 25 верстъ выше р. Немсугана; длина рѣчки равняется 6 верстамъ, ширина 1 саж.; осенью она высыхаетъ. Рыбы въ этой рѣчкѣ нѣтъ совершенно. На 10 вер. ниже этой рѣчки, на лѣвомъ берегу р. Назыма, въ 3 вер. отъ него расположены юрты Ентакаль-Куртъ. Отъ этихъ юртъ на востокъ до праваго берега р. Немсугана 5 вер. Юрты стоятъ въ боровой гривѣ, гдѣ лѣсъ состоитъ изъ дровяной сосны.

Отъ юртъ Ентакаль-Куртъ на сѣверо-западъ тянется слишкомъ на 20 верстъ лѣсная возвышенная грива, шириною отъ 1 до 3 верстъ и болѣе; на югъ эта грива проходитъ почти на 10 верстъ между р. Назымомъ и правымъ берегомъ Немсугана. Лѣсъ на этой гривѣ состоитъ

въ сѣверную сторону отъ юртъ изъ дровяной сосны; въ южную—лѣсъ рѣдокъ и состоитъ изъ строевой сосны, съ примѣсью лиственницы.

Устье *рѣчки Евъ-Юганъ* на 6 вер. ниже зимнихъ юртъ Хулухъ-Юганъ-Куртъ и выше р. Моль-Юганъ на 6 вер. Ширина рѣчки 5 саж., глубина 1-3 арш., протяженіе 30 вер. Лодкою проѣздъ возможенъ на 12 вер.

Рѣчка окаймлена опушкою мелкой низкорослой сосны; ширина опушки до 100 саж. и болѣе. За опушкой начинаются чистыя болота въ 3-5 вер. длиною.

Берега рѣчки ровные, закрытые ярами. Изъ рыбы въ ней водятся чебакъ, окунь и ершъ.

Устье *рѣчки Хулухъ-Юганъ* выше Евъ-Югана на 7 вер. Ширина рѣчки равняется 1 саж., протяженіе 6 верстамъ. Лодкою проѣзда по ней нѣтъ.

Берега рѣчки низкіе, болотистые, рыбы въ этой рѣчкѣ не бываетъ.

На правомъ берегу рѣчки, въ 2 верстахъ отъ нея и въ такомъ же разстояніи отъ р. Назыма, стоятъ зимнія юрты Хулухъ-Юганъ-Куртъ, расположенныя на гривѣ, величиной въ 1×5 вер.; грива состоитъ изъ дровяной сосны.

Устье *рѣчки Выдыхотынъ* ниже зимнихъ юртъ Пелькатъ-Югана на 8 верствъ и выше р. Евъ-Югана на 16 вер. Ширина рѣчки 4 саж., глубина до 2 арш., протяженіе около 40 верствъ. Лодкою проѣздъ возможенъ на 15 верствъ.

Берега рѣчки окаймлены дровянымъ лѣсомъ изъ кедра, ели и пихты. За опушкой тянутся болота съ гривами дровяной сосны.

Въ рѣчкѣ водятся чебакъ, окунь и ершъ.

Устье *рѣчки Пелькатъ-Юганъ* выше р. Сынкъ на 3 версты и р. Выдыхотынъ на 13 верствъ. Ширина рѣчки 2 саж., глубина 1-2 арш., протяженіе 20 верствъ, берега ея закрыты ярами. Лодкою проѣзда по ней нѣтъ.

Осенью въ этой рѣчкѣ добываютъ рыбу,—чебака и окуня.

Берега рѣчки окаймлены дровянымъ лѣсомъ изъ кедра, ели и пихты. За опушкой справа проходитъ на 10 верствъ сосновый боръ; лѣсъ здѣсь дровяной; значительная часть его повалилась отъ бури; слѣва тянутся болота, перерѣзанныя узкими гривами дровяной сосны и березняка.

Юрты Пелькатъ-Юганъ расположены на возвышенной (до 2 саж.) сосновой гривѣ, длиною въ 7, а шириною въ 2 версты.

Отъ юртъ Альвертъ до юр. Выйваръ, на протяженіи 12 вер. въ длину и на 5-10 верствъ въ ширину болотъ почти нѣтъ; мѣстность здѣсь ровная, а подлѣ р. Назыма на протяженіи въ длину 10 верствъ и въ ширину на 1-3 вер.—возвышенная съ увалами, достигающими до 15 саж.

На указанномъ пространствѣ идутъ чистыя насажденія низкорослой дровяной сосны; $\frac{1}{3}$ его годна, какъ строевой лѣсъ, и имѣетъ 7-8 арш. вышины при толщинѣ въ 5-6-7 вершковъ.

Устье *рѣчки Выйваръ* выше р. Пелькатъ-Югана на 23 вер. и выше р. Тать-Югана на 12 верстѣ. Ширина ея $3\frac{1}{2}$ саж., глубина отъ 1 до 3 аршинъ, протяженіе 35 верстѣ. Лодкою проѣздъ возможенъ до 10 верстѣ.

По рѣчкѣ проходятъ опушки дровяного лѣса: кедра, ели, пихты и березы.

При устьѣ по лѣвую сторону расположены лѣтнія юрты Выйваръ; зимнія юрты находятся на 4 версты восточнѣе лѣтнихъ и расположены на лѣвомъ берегу р. Выйваръ, въ 4 верстахъ отъ берега.

По правую сторону отъ этой рѣчки идетъ лѣсная равнина дровяной сосны, простирающаяся на сѣверъ до 50, а въ ширину до 5 вер.; приблизительно $\frac{1}{3}$ лѣса годна на строевой матеріалъ и имѣетъ въ вышину 7-8 арш. и въ толщину 5-6-7 вершковъ. По лѣвую сторону тянутся лѣсныя гривы сосны съ небольшими болотами въ $1\frac{1}{2}$ версты длиною и въ $\frac{1}{2}$ версты шириною. Водится здѣсь чебакъ, ершъ и налимъ.

Между вершинами Назыма и Лямина пролегаютъ громадныя чистыя болота, достигающія величиною до 20 верстѣ; они окружены лишь узкими лѣсными гривами низкорослой сосны.

Между вершинами Назыма и Немсугана проходятъ болота, на которыхъ гривы съ дровяной сосной занимаютъ 0,3 общей площади.

Ловъ рыбы во всѣхъ вышеуказанныхъ рѣчкахъ производится преимущественно мордами, подледно.

Отъ юртъ Выйваръ до юртъ Ильбигорскихъ дорога на протяженіи 20 верстѣ идетъ на сѣверо-западъ; затѣмъ она поворачиваетъ на сѣверъ; между этими пунктами можно проѣхать налегкѣ въ 4 дня; если считать по 50 верстѣ въ день, то разстояніе это равно 200 верстамъ. Дорога на протяженіи 100 вер. идетъ лѣвой сторопой Назыма, вдали отъ рѣчки. Въ первый день пути, на протяженіи 50 верстѣ, дорога проходитъ боромъ, а на семь остальномъ протяженіи болотомъ. Боръ широкій, плотный; лѣсъ въ немъ хуже, чѣмъ отъ юртъ Альвертъ до юртъ Выйваръ. Встрѣчаются увалы-горы, которые выше, чѣмъ между Альвертомъ и Выйваромъ. На второй день пути въ полдень на болотѣ встрѣчается одна юрта Тузямова, на 2 версты вправо отъ дороги.

Съ правой стороны, въ разстояніи отъ 1 до 3 вер. отъ р. Назыма, материкъ возвышенный, съ увалами, мѣстами онъ касается р. Назыма мысами.

Лѣсъ на этомъ материкѣ, начиная на 20 вер. выше устья и до ю. Кышиковскихъ состоитъ изъ березняка съ осинникомъ 60 лѣтъ; выше, до устья р. Немсугана, лѣсъ хвойно-мѣшанный: въ немъ встрѣчаются сосна, лиственница, кедръ, ель, пихта и береза. Въ этомъ послѣднемъ участкѣ есть небольшіе острова спѣлаго лѣса (лиственница, кедръ, ель и пихта). Попадаются и строевыя деревья.

Пространство, лежащее между этимъ материкомъ и р. Назымомъ,

представляет материковое мѣсто (а отнюдь не долину рѣчки); расположено оно ниже предыдущаго материка и составляет какъ бы террасу, мѣстами подверженную затопленію.

На террасѣ этой лѣсъ хвойный, мѣшанный; встрѣчается нѣсколько озеръ, въ которыхъ водятся караси; кромѣ того, встрѣчаются болота и согры.

Материкъ подверженъ затопленію въ слѣдующихъ пунктахъ: на 6 верстѣ ниже юртъ Кышиковскихъ онъ затопляется на протяженіи 8 верстѣ, затѣмъ при устьѣ р. Итъ-Яха на 4 вер. и при ю. Вершинскихъ до 5 верстѣ. Отъ устья рѣчки Немсугана берегъ р. Назыма ровный; онъ закрытъ ярами до самой вершины.

На низкихъ материкахъ подъемъ воды бываетъ до 2 аршинъ; застой воды продолжается до 10 сутокъ.

Въ мысахъ, заключенныхъ между поворотами, плесь рѣчки состоитъ изъ чистыхъ насажденій строевой сосны толщиною до 6-7 вершковъ. Эти насажденія начинаются на 5 верстѣ выше юртъ Кышиковскихъ и кончаются на 10 вер. ниже юртъ Вершинскихъ.

Отъ р. Немсугана до р. Сынка, на протяженіи около 45 верстѣ, а въ ширину отъ 1 до 10 верстѣ отъ берега материкъ ровный, а далѣе на западъ, до р. Оби, отъ 30 до 40 верстѣ въ ширину—возвышенный, съ увалами. Лѣсъ на материкѣ хвойно-мѣшанный, строевой: кедръ, ель, пихта, сосна и лиственница, толщиною отъ 6 до 10 вершковъ и болѣе. Сосновый лѣсъ очень рѣдокъ и чередуется съ гривами кедра, ели и частью березы. Лучшіе сосновые лѣса расположены по западную сторону материка.

Между вышеозначенными рѣчками находится *рѣчка Ильбилъ-Юганъ*. Устье ея ниже р. Евъ-Югана на 4 вер. и отстоитъ на 152 вер. отъ устья р. Назыма. Ширина рѣчки составляетъ 5 саж., глубина 1 арш., протяженіе 13 верстѣ. Вершина этой рѣчки лежитъ на западѣ. Лодкою проѣзда по ней нѣтъ.

Устье *рѣчки Сынкъ* находится приблизительно противъ зимнихъ юртъ Пелькатъ-Юганъ, выше сосѣдней рѣчки Выдыхотынъ на 10 вер. Ширина р. Сынкъ при устьѣ около 8, а далѣе 5 саж., глубина отъ 1 арш. до 2 саж., протяженіе 70 верстѣ. Лодкою проѣздъ возможенъ приблизительно на 25 верстѣ. Вершина рѣчки лежитъ на западѣ. Берега ея ровны и закрыты ярами.

По правую сторону этой рѣчки материкъ ровный, съ болотами, между которыми есть гривы и острова строевого хвойнаго мѣшанаго лѣса; материкъ этотъ занимаетъ въ ширину отъ 5 до 10 верстѣ, считая отъ рѣчки. Далѣе, на западъ, къ Оби материкъ возвышенный, съ увалами; лѣсъ на немъ такой же, какъ и на предыдущемъ материкѣ.

По лѣвую сторону материкъ низменный, съ большими болотами чередующимися съ гривами старой гари, поросшей сосной.

Въ 10 верстахъ отъ устья, на лѣвомъ берегу стоятъ юрты **Сынкъ-Куртъ**; онѣ расположены въ чистомъ сосновомъ лѣсу, который тянется на 13 версть въ длину при ширинѣ въ $\frac{1}{2}$ версты. Этотъ лѣсъ имѣеть толщиною до 6-7 вершковъ.

Въ р. Сынкъ водятся чебакъ и налимъ.

Отъ р. Сынка до р. Тать-Югана, на протяженіи 14 вер. въ длину а въ ширину отъ 10 до 25 вер. отъ берега, материкъ ровный, а далѣе на западъ, до Оби возвышенный, съ увалами.

На ровномъ материкѣ встрѣчается нѣсколько болотъ, отъ 1 до 5 вер., чередующихся съ гривами хвойнаго мѣшанаго строевого лѣса. Лѣсъ на материкѣ такой же и условія его роста тѣ же, что и на предыдущемъ участкѣ, отъ р. Немсугана до р. Сынка.

Устье *рѣчки Тать-Юганъ* на 14 версть выше р. Сынка и на 11 версть выше сосѣдней рѣчки Пелькатъ-Югана. Ширина Тать-Югана равна 6 саж., глубина 1-2 арш., а на омутахъ она достигаетъ 2 саж.; длина рѣчки составляетъ 60 версть. Вершина рѣчки лежитъ на западѣ. Лодкою проѣздъ возможенъ на протяженіи до 20 версть.

Въ 4 вер. отъ устья по обѣ стороны материкъ ровный и закрытъ ярами; затѣмъ, на 20 вер. онъ имѣеть возвышенный характеръ и идетъ увалами; болотъ на немъ нѣтъ; лѣсъ мѣшаный, строевой. Далѣе къ вершинѣ по обѣимъ сторонамъ рѣчки тянутся большія болота.

Изъ рыбъ здѣсь попадаются чебакъ и налимъ.

Отъ р. Тать-Югана до р. Панъ-Югана, на протяженіи 18 версть, а въ ширину отъ 1 до 3 версть отъ берега материкъ ровный, а далѣе на западъ возвышенный; на материкѣ болотъ мало, и тѣ, которыя есть, невелики. Лѣсъ здѣсь рѣдкій, хвойный, мѣшаный, опушка также состоитъ изъ мѣшанаго лѣса.

Устье *рѣчки Панъ-Юганъ* находится на 18 вер. выше р. Тать-Югана и на 6 версть выше сосѣдней рѣчки Выйваръ. Ширина Панъ-Югана достигаетъ 7 саж., глубина отъ 1-2 арш., до $1\frac{1}{2}$ саж., протяженіе 40 версть. Лодкою проѣздъ возможенъ на протяженіи до 15 версть. Вершина рѣчки лежитъ на западѣ. Берега ея закрыты ярами. За опушкой по обѣ стороны рѣчки до ея вершины болота чередуются съ гривами, состоящими изъ гари 60 лѣтъ и гари 15 лѣтъ; на старой гари произошло облѣсеніе сосной и березой. Въ 5 вер. отъ устья, на правомъ берегу рѣчки расположены зимнія юрты Панъ-Юганъ.

Въ рѣчкѣ водятся чебакъ, окунь и налимъ.

Устье *рѣчки Куть-Юганъ* на 40 версть выше р. Панъ-Югана. Ширина ея равна 6 саж., глубина 1-2 арш., протяженіе 30 вер. Вершина рѣчки лежитъ на сѣверо-западѣ. Лодкою проѣздъ возможенъ на протяженіи 5 версть. Рѣчка очень извилистая; берега ея низки и окаймлены березнякомъ и дровяной сосной. За опушкою по обѣимъ сторо-

намъ расположены согры и большія болота съ узкими гривами старой гарн. Водится въ Куть-Юганѣ только чебакъ.

На 50 версть выше р. Папъ-Югана и на 10 версть выше р. Куть-Югана материкъ на разстояніи до 6 версть отъ берега ровень. Далѣе на западъ онъ значительно возвышается и имѣетъ увалы. Лѣсъ на материкѣ рѣдкій, хвойный, мѣшанный. Ширина материка достигаетъ 60 вер. Внутри материка есть небольшія болота. Далѣе, до вершины р. Назыма, на сѣверо-востокъ лежатъ чистыя болота съ узкими гривами низкорослой сосны. На нѣкоторыхъ гривахъ встрѣчается старая и свѣжая гарь.

По всѣмъ правымъ притокамъ р. Назыма тянется опушка шириною отъ 10 до 100 сажень; состоитъ она изъ хвойно-мѣшаного лѣса: кедра, ели, пихты и лиственницы съ сосною, а также въ незначительномъ количествѣ встрѣчается и березнякъ съ сосною; подлѣсокъ состоитъ изъ черемухи и ракиты.

Отъ берега р. Назыма на 2 и до 10-25 вер. въ ширину материкъ ровный, а западнѣе, къ р. Оби—возвышенный, съ увалами. Лѣсъ на материкѣ хвойно-мѣшанный, хотя есть и лиственный; строевого лѣса $\frac{1}{3}$, а дровяного $\frac{2}{3}$ всего количества. Лучшіе лѣса находятся къ западу отъ материка, т. е. по направленію къ Оби. Хотя строевой лѣсъ встрѣчается и въ восточной части материка, но тамъ онъ не такъ чистъ и немного суковать. Строевой матеріалъ можетъ получиться главнымъ образомъ изъ сосны и лиственницы; остальные породы,—кедръ, ель и пихта,—дадутъ строевого матеріала немного: около $\frac{9}{10}$ всего лѣса годно лишь на дрова и только $\frac{1}{10}$ —на постройки. По толщинѣ строевого лѣса сосна можетъ быть распредѣлена такъ: деревьевъ тоньше 6 вершковъ— $\frac{2}{8}$, 6-7 верш.— $\frac{3}{8}$, 8-9 верш.— $\frac{2}{8}$ и 10 верш.— $\frac{1}{8}$ всего количества. Изъ лиственничныхъ деревьевъ экземпляры въ 6-7 в. составляютъ $\frac{3}{8}$, въ 8-9 верш.— $\frac{4}{8}$ и въ 10 в.— $\frac{1}{8}$ всего количества. Степень смѣшенія хвойныхъ породъ слѣдующая: сосны 0,4, ели съ пихтой 0,3, кедра 0,2 и лиственницы 0,1.

По правому берегу р. Назыма, на 20 версть въ ширину отъ берега, лѣса занимаютъ $\frac{1}{4}$ общей площади; остальные $\frac{3}{4}$ пространства представляютъ изъ себя болота и согры.

Покровъ почвы на ровныхъ мѣстахъ состоитъ изъ зеленого и бѣлаго мха, богульника, вереска, княжники и травы; на возвышенныхъ мѣстахъ встрѣчаются и другіе ягодники,—брусника, голубика, черника, земляника и шиповникъ; въ логахъ имѣется и смородина.

На ровныхъ мѣстахъ почву составляютъ бѣлый и желтый песокъ и супесокъ; на возвышенныхъ попадаетъ суглинокъ и супесокъ съ мелкими камнями.

Подлѣсокъ представляетъ изъ себя черемуху, раkitникъ, таль и рябину.

Устье *рѣчки Немсуганъ* находится съ лѣвой стороны р. Назыма, на 15 версть выше юртъ Вершинскихъ (а водою на 24 версты). Ширина

ея 12 саж., глубина отъ 1 арш. до 2 саж., протяженіе водою около 300 верстъ, а прямо 150 вер. Лодкою проѣздъ возможенъ на 200 вер. даже осенью. Сплавъ лѣса плотами возможенъ на протяженіи 150 верстъ. Вершина Немсугана лежитъ на сѣверѣ; вытекаетъ онъ изъ болотъ мелкими притоками. Берега его ровны и частью закрыты ярами, частью низки и подвержены затопленію; послѣднихъ вдвое меньше, чѣмъ первыхъ. Рѣчка Немсуганъ весьма извилиста: встрѣчаются мѣста, гдѣ 3-верстное прямое направленіе приходится огибать водою въ лодкѣ около 2 дней. Берега заливаются водою только во время ледохода на 7-8 сутокъ. Подъемъ воды бываетъ отъ 5 до 8 аршинъ.

Берега рѣчки окаймлены мѣшанымъ лѣсомъ изъ кедра, ели, пихты, лиственницы и сосны; встрѣчаются береза и осина. Лѣсъ по Немсугану преимущественно дровяной, строевого едва наберется третья часть. За прибрежной опушкой по обѣимъ сторонамъ рѣчки на востокъ и западъ всѣ лѣса по гривамъ сосновые, чистые; изрѣдка встрѣчаются небольшіе острова кедра и ели (дровяной лѣсъ).

Почва по руслу этой рѣчки состоитъ на переборахъ изъ песка и супеска; на омутахъ имѣется суглинокъ.

Отъ вершины этой рѣчки до р. Лямина прямо 50 верстъ. Зимняго пути на оленяхъ черезъ этотъ волок нѣтъ и ранѣе не было; въ этихъ мѣстахъ ходятъ на лыжахъ лишь остяки звѣропромышленники.

Между правымъ берегомъ Немсугана и лѣвымъ берегомъ Назыма, на 2 версты выше устья перваго, находится лѣсная грива, возвышающаяся до 3 саж.; она тянется въ длину, на сѣверъ, до юртъ Ептакаль-Куртъ на 10 верстъ, а въ ширину отъ 1 до 2 вер. и болѣе. Отъ юртъ эта грива поворачиваетъ на сѣверо-западъ и идетъ на 20 верстъ въ длину, имѣя отъ 1 до 3 вер. въ ширину. Отъ юртъ къ сѣверу лѣсъ состоитъ изъ дровяной сосны, а къ югу изъ строевой; очень рѣдко сосна встрѣчается съ примѣсью лиственницы. По толщинѣ лѣсъ распредѣляется такъ: деревья тоньше 6 вершковъ занимаютъ $\frac{2}{8}$ площади, деревья въ 6-7 вер.— $\frac{3}{8}$, въ 8-9 верш.— $\frac{2}{8}$ и въ 10 верш. и выше— $\frac{1}{8}$. Далѣе, на сѣверъ, до р. Ешъ-Поръ, на протяженіи по прямому направленію до 60 верстъ, строевыхъ лѣсовъ нѣтъ, за исключеніемъ молодого сосняка. Лѣсныя гривы среди болотъ занимаютъ $\frac{1}{4}$ общей площади; на этихъ гривахъ лѣса чистые, сосновые, приспѣвающіе, дровяные. Хвойно-мѣшаный лѣсъ встрѣчается по опушкѣ рѣчки и небольшими островами на чистыхъ болотахъ.

Справа въ Немсуганъ впадаютъ незначительныя рѣчки: *Ешъ-Поръ*, *Тунгаръ-Соимъ* и *Соромъ-Юганъ*.

По лѣвую сторону Немсугана, отъ устья до р. Кышъ-Юганъ, на протяженіи около 100 верстъ къ сѣверу, лѣсъ на материкѣ состоитъ изъ чистой сосны безъ всякаго подлѣска. Этотъ лѣсъ стоитъ на гривахъ, расположенныхъ среди болотъ; гривы составляютъ четвертую

часть общей площади. Лѣсныя гривы возвышаются надъ болотами отъ 2 арш. до 5 сажень.

Отъ этой рѣчки до р. Лямина материкъ тянется болѣе, чѣмъ на 100 верстъ; на этомъ протяженіи лѣсныя гривы занимаютъ $\frac{1}{9}$ часть общей площади; остальные $\frac{8}{9}$ состоятъ изъ болотъ и соровъ.

Хвойный мѣшанный лѣсъ, кедръ, ель, пихта, лиственница и часть сосны съ березой встрѣчаются по опушкамъ рѣчекъ; весь этотъ лѣсъ, за исключеніемъ лиственницы, дровяной. Сосноваго строевого лѣса на этомъ протяженіи материка оказывается мало, и то не крупнѣе 9 верш. Деревьевъ тоньше 6 верш.— $\frac{5}{8}$, 6-7 верш.— $\frac{2}{8}$ и 8-9 верш.— $\frac{1}{8}$ всего количества. Встрѣчаются дровяные сосновые молодняки и приспѣваюція пасажденія. По всѣмъ лѣвымъ притокамъ р. Немсугана опушка лѣса имѣетъ въ ширину отъ 10 до 100 сажень.

Изъ рыбы въ этихъ рѣчкахъ встрѣчаются чебакъ, окунь и палимъ; ловъ производится подледно, мордами.

Земля промерзаетъ на глубину отъ 1 до $2\frac{1}{2}$ аршинъ.

Слѣва въ р. Немсуганъ впадаютъ слѣдующія рѣчки:

Рѣчка Полохъ-Юганъ. Устье этой рѣчки расположено на 12 верстъ выше р. Немсугана. Ширина ея $1\frac{1}{2}$ саж., глубина 1-3 арш., протяженіе 15 верстъ. Рѣчка вытекаетъ изъ болотъ. Въ 7 верстахъ отъ устья, съ лѣвой стороны рѣчки находятся юрты Полохъ-Юганъ-Куртъ; расположены онѣ на сосновой гривѣ, длиною въ 4-5 верстъ, а шириною въ 1 версту; часть гривы состоитъ изъ строевого лѣса. Рѣчка Полохъ-Юганъ очень узка и заграждена ломами, почему въ лодкѣ по ней проѣзда нѣтъ.

При устьѣ находится прибрежная опушка мѣшанаго хвойнаго лѣса: кедра, ели, пихты и лиственницы, а далѣе, къ вершинѣ—дровяная сосна. По обѣ стороны рѣчки проходятъ гривы, состоящія изъ строевой сосны 30-40 лѣтъ, а за этими гривами на сѣверъ и югъ лежатъ большія болота.

Устье **рѣчки Оготъ-Юганъ** находится на 15 верстъ выше р. Полохъ-Югана. Ширина ея 6 саж., глубина отъ 1 арш. до 2 саж., протяженіе по прямому направленію 65 вер., а водою до 100 верстъ. Рѣчка течетъ съ востока. Лодкою проѣздъ по ней возможенъ на протяженіи до 20 верстъ. Берега рѣчки крутые, ярами; они не подвержены затопленію; подъемъ воды бываетъ отъ 3 до 5 аршинъ.

По рѣчкѣ проходитъ опушка шириною до 1 версты; она покрыта кедромъ, елью, пихтой, березой и лиственницей. За опушкою идутъ широкія гривы 30-лѣтней строевой сосны; по правую сторону рѣчки начинается лѣсная грива длиною въ 4 и шириною въ $\frac{1}{2}$ версты; на ней произрастаетъ дровяная сосна и часть строевой въ 6-7 верш. По ту же сторону рѣчки стоятъ юрты Хопты-Торъ; расположены онѣ въ 2 вер. отъ берега этой рѣчки, на сѣверъ отъ нея и въ 5 вер. отъ устья рѣчки, на востокъ отъ него. Въ Оготъ-Юганѣ водятся чебакъ, окунь и щука.

Устье *рѣчки Торъ-Соимъ* лежитъ на 19 верстѣ выше р. Оготъ-Югана. Ширина ея $1\frac{1}{2}$ саж., глубина отъ 2 четвертей до 1 арш., протяженіе 15 верстѣ. Лодкою проѣздъ по ней невозможенъ. Вершина ея лежитъ на сѣверо-востокѣ. Берега рѣчки закрыты ярами, окаймлены опушкою дровяного лѣса, сосны и отчасти кедра.

По лѣвой сторонѣ рѣчки, въ 12 верстахъ отъ нея, на югъ расположены юрты Торъ-Соимъ-Куртъ, которыя отъ р. Немсугана отстоятъ въ 6 верстахъ.

По правую сторону рѣчки идутъ гривы дровяной и отчасти строевой сосны; за этими гривами начинаются два небольшія болота, окруженные широкими лѣсными гривами молодой сосны (строевой); длина гривъ равна 6 верстамъ, ширина 2 верстамъ. Далѣе, къ вершинѣ на востокъ тянутся большія болота съ гривами мелкой дровяной сосны. Изъ рыбъ въ рѣчкѣ попадаетъ одинъ чебакъ.

Кромѣ упомянутыхъ рѣчекъ, въ Немсуганъ впадаютъ съ лѣвой его стороны еще три незначительныя рѣчки: *Тон-Соимъ*, *Митри-Соимъ* и *Кышъ-Юганъ*.

Г Л А В А III.

Бассейнъ рѣки Казыма.

Обслѣдованіе бассейна р. Казыма — Самоѣдск е озеро Нумъ-То. — Водораздѣль рѣкъ Казыма съ Надымомъ, съ одной стороны, и Пима съ Тромъ-Юганомъ, съ другой. — Рѣка Казымъ. — Характеръ мѣстности въ районѣ верхняго теченія Казыма. — Районъ средняго теченія Казыма. — Материкъ рѣки Казыма и ея притоковъ. — Притоки Казыма и ихъ описаніе. — Р. Паль-Репъ. — Р. Лыхъ. — Рѣчка Выргинская. — Р. Амья и ея притоки. — Р. Суримъ. — Р. Пемь. — Рѣчки Кильси-еганъ, Вожъ-еганъ и Куръ-Яхъ. — Казымскіе лошадые остяки низовьевъ р. Казыма. — Казымскіе остяки оленевъ дѣ. — Казымцы, какъ колонизаторы. — Запятія казымцевъ по временамъ года, главнымъ образомъ, въ промысловомъ отношеніи.

Въ январѣ 1900 года я посѣтилъ и обслѣдовалъ бассейнъ р. Казыма, проѣхавъ въ его верховья до послѣдняго населеннаго пункта, Юильскаго городка. Въ ноябрѣ 1901 г. мнѣ пришлось быть въ верховьяхъ Казыма во время проѣзда къ большому самоѣдскому озеру, называемому Божымъ (Нумъ-То), но пространство между озеромъ и Юильскимъ городкомъ на Казымѣ осталось не изслѣдованнымъ въ виду того, что обслѣдованіе его не входило въ программу моихъ работъ 1901 года, а главное потому, что мѣстные самоѣды сообщили мнѣ невѣрныя свѣдѣнія о разстояніи между этимъ озеромъ и Юильскимъ городкомъ, значительно преувеличивъ, какъ оказалось впоследствии, разстояніе и указавъ, что путь между этими пунктами проходитъ по совершенно безлюдной мѣстности и что для совершенія его требуется не менѣе 4-5 дней, что составляетъ около 250 верстѣ. Поэтому лишь въ ноябрѣ слѣдующаго, 1902 г. мнѣ удалось изслѣдовать это пространство. Я проѣхалъ отъ г. Сургута до г. Березова не обычнымъ трактомъ, т. е. по Оби, а

сначала отъ Сургута до озера Нумъ-То по р. Тромъ-Югану, а затѣмъ отъ озера Нумъ-То до Березова по р. Казыму, употребивъ на проѣздъ между этими пунктами всего 11 сутокъ, съ 9 по 20 ноября. На всемъ протяженіи этого переѣзда не оказалось ни одного русскаго поселенія, за исключеніемъ с. Полноватскаго, которое находится всего въ 60 вер. отъ Березова. Остятскія юрты, встрѣчающіяся по пути, расположены на такомъ большомъ другъ отъ друга разстояніи, что ночлеги выпадали иногда просто въ лѣсу, вмѣстѣ всякаго жилья. Впрочемъ, для меня лично такіе случаи не имѣли значенія, такъ какъ я обыкновенно остаюсь на почлегѣ въ партѣ, хотя бы остановка была около юртъ.

Такимъ образомъ, въ эти поѣздки мнѣ удалось обслѣдовать р. Казымъ и водораздѣль 4 рѣкъ: Казыма съ Надымомъ, съ одной стороны, и Пима съ Тромъ-Юганомъ, съ другой, а также и самоѣдское озеро Нумъ-То.

Озеро это находится приблизительно подъ $63^{\circ} 30'$ сѣвер. шир. и $41^{\circ} 30'$ в. д. и, можетъ быть, оно и есть то самое озеро, которое на картахъ неправильно показывается въ среднемъ теченіи р. Казыма, приблизительно подъ 64° с. ш. и 30° в. д. Озеро имѣетъ овальную форму; съ сѣверо-западной стороны въ него вдается узкая длинная коса, направляющаяся къ югу; оно занимаетъ пространство около 250 кв. вер. (длина съ сѣвера на югъ 20 и ширина 15 вер.). Берега озера плоски и травянисты (мурава). Съ южной стороны озеро окаймлено опушкой низкорослаго кедра до 5 вершк. толщиною, а съ сѣверной—корявой болотной сосной въ 1-2 вершка толщиною. Глубина его по спадѣ воды 5 арш., а мѣстами не болѣе 3. Вода въ немъ свѣтлая, прозрачная. Въ немъ водятся сырокъ, щука и язь. Озеро это соединяется съ р. Надымомъ рѣчкой, вытекающей съ восточной стороны озера и имѣющей при своемъ истокѣ ширину въ 10 саж. и глубину до 3 арш. На восточномъ берегу озера, а также по рѣчкѣ, лѣтомъ живутъ самоѣды, имѣющіе тамъ около 30 чумовъ; самоѣдами построены здѣсь бревенчатые двухсаженныя лабазы-амбары. Весной они ловятъ въ рѣчкѣ рыбу мордами, при помощи сплошныхъ загражденій, а лѣтомъ промышляютъ ее неводами и мордами въ озерѣ. Добываютъ они язя, щуку и сырка. Вся эта рыба сушится и идетъ въ запасъ для собственнаго употребленія, за исключеніемъ сырка, который продается. Послѣ того, какъ озеро замерзнетъ, производится подледный ловъ сѣтями, при чемъ добывается исключительно сырокъ, котораго въ иные годы приходится по 2 нарты на хозяина, т. е. до 20 пуд. Вообще рыбу и другую добычу везутъ для продажи на Обь, въ село Селіаровское.

Южнѣе названнаго озера приблизительно на 35 верстѣ, находится водораздѣль 4 рѣкъ, изъ котораго, между прочимъ, вытекаетъ и р. Казымъ. Водораздѣль этотъ представляетъ изъ себя тундру съ громадными сопками вышиною до 3 саж.; между послѣдними расположены зыбуны. Въ

этихъ то зыбунахъ, содержащихъ ключи, и берутъ начало р.р. Казымъ, Надымъ, Пимъ и Тромъ-Юганъ.

Часть истоковъ Надыма находится вблизи Пимского озера, съ сѣверной стороны его, въ зыбунахъ, между громадными сопками; другая часть ихъ лежитъ восточнѣе, съ лѣвой стороны отъ р. Тромъ-Югана.

Вершины р.р. Тромъ-Югана и Пима находятся почти на одной параллели сѣверной широты. Разстояніе между ними равно 15 верстамъ.

Казымская вершина вытекаетъ на 10 версть сѣверо-западнѣе Пимского озера, изъ болота.

Рѣка Казымъ протекаетъ спачала на сѣверо-западъ, до впаденія въ нее р. Куръ-Яхъ (130 вер.), затѣмъ на западъ, до впаденія р. Помыть (140 вер.), далѣе снова на сѣверо-западъ, до впаденія р. Сурима (50 вер.), потомъ на западъ, до с. Полноватскаго (160 вер.) и, наконецъ, до устья (40 вер.) почти на сѣверъ; впадаетъ она въ Большую Обь у юр. Сумутнельскихъ. Общее протяженіе р. Казыма 520 вер. Въ нижнемъ теченіи рѣка эта имѣетъ въ ширину до 200 и въ глубину до 4 саж., а на 110 вер. выше устья, именно у юртъ Выргинскихъ, ширина Казыма равна 130 и глубина 1½ саж.; далѣе къ верховьямъ ширина его постепенно падаетъ, такъ что у ю. Ильбигорскихъ она составляетъ только 70 саж. До этого пункта р. Казымъ можно считать судоходною. Въ іюнѣ, когда вода бываетъ высокая, пароходъ могъ бы пройти до юртъ Выргинскихъ, по обязательно съ лоцманомъ. Послѣдній нуженъ для управленія пароходомъ, какъ по Казымскому материковому сору, такъ и по самой рѣкѣ, фарватеръ которой, при значительной ширинѣ рѣки, узокъ и извилистъ. Въ верхнемъ теченіи Казыма, выше юртъ Выргинскихъ, встрѣчаются мелкіе, до 10 вершк., переборы, вслѣдствіе чего и лодки устраниваются здѣсь соотвѣтственно глубинѣ, и бываютъ не длиннѣе 6 саж. Лѣсныхъ заломовъ нѣтъ, но попадаются иногда единичныя деревья, стоящія въ водѣ, смытыя въ половодье вмѣстѣ съ берегомъ. Встрѣчаются также изрѣдка камни, величиною до полуаршина, и пороги.

Русло р. Казыма частью иловатое, почва же, составляющая берега, песчаная. Подъемъ воды бываетъ отъ 1 до 2 саж.

Рѣка Казымъ съ лѣвой стороны имѣетъ протоку, верхнее устье которой на 6 вер. выше ю. Выргинскихъ, а нижнее—на 6 вер. ниже ю. Мадьянскихъ; длина протоки около 40 верствъ.

Въ районѣ верхняго теченія р. Казыма, отъ его истока до Юильскаго городка, т. е. на протяженіи по прямому направленію въ 120 вер., мѣстность низменная, состоящая сплошь изъ болотъ и тундръ, на которыхъ рѣдко встрѣчаются небольшіе лѣсные острова чащевой сосны и кедра.

Берега Казыма на этомъ протяженіи окаймлены, мѣстами, на ширину до 1 вер., небольшими лѣсными гривами чащевой лѣса, преимущественно кедра и лиственницы, достигающихъ 10 вершк. толщины; изрѣдка попадаются здѣсь ель и сосна.

Выше Юильскаго городка на 51 вер., именно противъ юртъ Василя Молданова, ширина Казыма равна 20 саж., а глубина на перекатахъ, по спадѣ воды, не превышаетъ 1 арш. Подъемъ воды весною бываетъ до 2 саж.; берега рѣки низменные, и вода во время разлива выходитъ изъ береговъ.

По правую сторону р. Казыма, отъ Юильскаго городка до р. Сурима, т. е. на протяженіи по прямому направленію въ 70 вер., берегъ окаймленъ до 1 вер. въ ширину небольшими лѣсными гривами сосны, березы, ели и кедра, достигающихъ толщины въ 4-6 вершк. За этой опушкой на сѣверъ идутъ тундровыя болота и только противъ устья р. Помыта видѣется въ 2 вер. отъ дороги незначительный уваль. На неширокой, до $\frac{1}{2}$ вер., лѣвобережной опушкѣ р. Сурима чащевая сосна достигаетъ 6 вершк. толщины. Далѣе, отъ Сурима до устья Казыма, т. е. на протяженіи по прямому направленію въ 110 вер., берегъ окаймленъ на ширину до 1 вер. небольшими гривами мѣшанаго лѣса, изъ котораго кедръ и ель достигаютъ толщины въ 15 вершковъ, сосна—въ 10 и береза съ осиной—въ 6 вершковъ.

Отъ р. Сурима на низъ до Оби, по направленію на западъ, на протяженіи 110 вер. простирается довольно возвышенный материкъ. Начинаясь въ верхнемъ теченіи Сурима, куда онъ подходитъ мысомъ, материкъ этотъ, дойдя до Оби, соединяется съ обскимъ. Материкъ проходитъ мѣстами подлѣ самаго Казыма, мѣстами только касается его, а большею частью онъ отстоитъ отъ Казыма на 5-10 вер.; на всемъ своемъ протяженіи онъ покрытъ преимущественно молоднякомъ мѣшанаго лѣса.

Въ частности, весь этотъ материкъ можно раздѣлить на 5 слѣдующихъ частей:

Отъ р. Сурима до ю. Хуллорскихъ материкъ отстоитъ отъ Казыма въ 5 верстахъ, имѣя въ высоту до 15 саж. и въ ширину 15 вер. Лѣсъ на материкѣ состоитъ изъ лиственницы и ели, достигающей 5 вершк. въ толщину; изрѣдка на немъ попадаются кедръ и сосна. Здѣсь хуллорскіе инородцы промышляютъ бѣлку, а по пасту и дикаго оленя.

Между Хуллорскими и Амнинскими юртами материкъ подходитъ къ Казыму. Высота его равна отъ 10 до 15 саж. Онъ покрытъ молоднякомъ кедра въ 3-4 вершка толщиною, сосны въ 3 вершка, березы, ели и 6-вершковой лиственницы.

Между Амнинскими и Выргинскими юртами материкъ отстоитъ отъ Казыма на 10 верстъ и имѣетъ до 10 саж. въ вышину. Ширина его на сѣверъ достигаетъ 40 верстъ. Лѣсъ на этой части материка такой же, какъ и на предыдущей; лишь изрѣдка встрѣчаются островки сѣдой ели и кедра.

Отъ Выргинскихъ до Мазьянскихъ юртъ материкъ касается въ нѣкоторыхъ мѣстахъ Казыма, имѣя высоту въ 12 саж. и ширину до 50 вер.

Лѣсъ здѣсь такой же, какъ и на предыдущей части; изрѣдка встрѣчаются островки мѣшанаго лѣса, на которыхъ лишь лиственница достигаетъ 6 вершк. толщины, а остальные породы имѣютъ до 4 вершковъ.

Отъ Мазьянскихъ до Полноватскихъ юртъ материкъ проходитъ подлѣ самаго Казыма. Противъ Мазьянскихъ юртъ онъ возвышенъ; по нему въ этомъ мѣстѣ прошла въ 1890 г. гарь; далѣе, до устья Казыма, онъ имѣетъ плоскій видъ и покрытъ молоднякомъ мѣшанаго лѣса.

Лѣвый берегъ р. Казыма окаймленъ неширокою, до 1 вер., опушкою мѣшанаго лѣса, въ которомъ сосна достигаетъ 8 верш. толщины, кедръ—10, береза—5 и лиственница—6 верш. За опушкой мѣстами попадаются болота, а за ними идутъ сосновые бора, среди которыхъ возвышаются отдѣльные увалы. Таковъ общій характеръ лѣваго берега Казыма.

Въ частности, на болотахъ, лежащихъ за опушкой, начиная отъ р. Сурима, тянутся параллельно Казыму неширокіе, до 1½ вер., сосновые бора. Лѣсъ на нихъ—низкая чащевая сосна, въ 4-5 и рѣдко въ 8 вер. толщиной; на строевой материалъ этотъ лѣсъ годенъ до 10 арш.

Казымъ на протяженіи между юртами Хуллорскими и Амнинскими находится отъ дороги на разстояніи въ 10 вер. На этомъ пространствѣ, т.-е. между Казымомъ и дорогой, на болотахъ разбросаны небольшіе сосновые острова, на которыхъ лѣсъ вообще не толстый, хотя встрѣчается и строевой.

Материкъ болѣе опредѣленный и непрерывный начинается отъ р. Амни, съ лѣвой ея стороны, и простирается на западъ до самой Оби, обнимая, такимъ образомъ, и бассейны р.р. Выргинской и Лыхнѣ. На югъ материкъ проходитъ до соединенія съ Назымскимъ материкомъ, а на востокъ онъ появляется на правомъ берегу Амни, на 1 версту выше устья послѣдней, и затѣмъ соединяется съ назымскимъ материкомъ.

По всему матерiku проходитъ молоднякъ 3-4 вершковой сосны, ели, березы и осины; встрѣчающаяся здѣсь лиственница достигаетъ 10 верш. толщины. Кое-гдѣ встрѣчаются острова кондоваго лѣса до 6 вер. толщиной.

По р. Лыхнѣ имѣется только дровяной лѣсъ: кедръ, сосна, ель, пихта, береза и осина, въ вершинѣ же есть въ незначительномъ количествѣ и строевая сосна.

Между рѣчками Выргинской и Лыхнѣ неширокою, до 3 верствъ, полосой проходятъ сосновые бора, состоящіе изъ узкихъ гривъ, на которыхъ произрастаетъ строевая сосна, до 8 верш. толщиной. За борами тянется на 3 версты въ ширину болотная полоса, за которой начинается материкъ. Противъ юр. Мазьянскихъ материкъ проходитъ верстахъ въ 3 отъ рѣчки, на 10 верствъ внизъ, оттуда до Оби онъ поворачиваетъ круто на юго-западъ, параллельно р. Полноваткѣ.

Между Казымской протокой и Казымомъ лежатъ болота; только

близъ юр. Мазьянскихъ расположенъ Мазьянскій боръ, длиною въ 5 и шириною въ $1\frac{1}{2}$ версты.

Село Полновать стоитъ на материковомъ островѣ длиною въ 5 и шириною въ 1 вер.; островъ тянется съ сѣверо-запада на юго-востокъ. Лѣсъ на немъ кондовый, строевой: кедръ, сосна, береза и осина до 6 и лиственница до 10-12 вершковъ. Остальное пространство, за исключеніемъ материковаго острова, т. е. отъ юртъ Мазьянскихъ до с. Полноватскаго, а также далѣе, до устья р. Казыма, состоитъ изъ болотъ, на которыхъ кое-гдѣ попадаетъ дровяной кедръ и сосна.

Рѣка Казымъ принимаетъ въ себя 9 большихъ и малыхъ притоковъ, подробное описаніе которыхъ приводится ниже.

Рѣчка Палъ-Ренъ—правый притокъ р. Казыма. Устье ея находится противъ сборныхъ юртъ Мазьянскихъ, ширина равна 7 саж. и глубина 1 арш., протяженіе ея—25 вер. Рыбнаго промысла здѣсь нѣтъ, такъ какъ рыбы въ ней не бываетъ. Рѣчка эта состоитъ въ общемъ владѣніи остяковъ юр. Мазьянскихъ и Выргинскихъ.

Рѣчка Лыхнъ—лѣвый притокъ р. Казыма. Устье ея—на половинѣ разстоянія между юртами Мазьянскими и Ребятскими, т. е. выше юр. Мазьянскихъ на 3 вер.; ширина этой рѣчки—60 саж. и глубина—9 арш., а по спадѣ водъ ширина ея 40 саж. и глубина 2 арш.; протяженіе ея составляетъ 120 верствъ. Вершина р. Лыхнъ находится по сосѣдству съ вершинами рѣкъ Амни и Атлымской, на разстояніи около 10 вер. отъ вершины первой и около 20 вер. отъ вершины второй; между вершинами этихъ рѣкъ расположены три болота, изъ которыхъ онѣ и берутъ начало. Р. Лыхнъ течетъ на сѣверо-западъ. Рѣка имѣетъ пороги и потому очень быстра. Лѣтомъ ее городятъ рыболовными запорами. Первый запоръ находится въ 20 верстахъ отъ устья, при лѣтнихъ юртахъ Мазьянскихъ, второй—выше перваго на 70 верствъ, по прямой линіи, приблизительно, противъ юртъ Ержакарскихъ на Большой Оби. Здѣсь, между р. Лыхнъ и Обью, по матеріку есть волокъ, протяженіемъ слишкомъ въ 30 вер. На материкѣ мѣстность лѣсистая, съ небольшими болотами; лѣсъ преимущественно дровяной, хотя есть и строевой. У второго запора находятся юр. Мишкины, состоящія собственно изъ одной избы. Запоръ этотъ сдается остяками юр. Ержакарскихъ въ аренду. Последній, третій запоръ городится въ вершинѣ р. Лыхнъ. Здѣсь стоитъ одна юрта амниискаго остяка, и здѣсь же въ р. Лыхнъ впадаетъ справа притокъ Перець-Хоть-Юганъ.

Въ р. Лыхнъ изъ рыбы водятся мегдемъ и чебакъ. Добытая лѣтомъ рыба сохраняется въ дровяныхъ садахъ и вылавливается изъ нихъ послѣ рѣкостава. Одинъ годъ эту рѣку городилъ рыбопромышленникъ Новицкій и добылъ 500 пуд. мелкаго чебака и мегдема. Съ этого времени такого обильнаго промысла не бывало. Теперь инородцы въ аренду русскимъ этой рѣчки не отдають.

По обѣимъ сторонамъ р. Лыхнѣ лежитъ материкъ: по лѣвую—онъ доходитъ до Большой Оби, имѣя ширину отъ 20 до 30 вер., а по правую—до р. Амни. На материкѣ встрѣчается кедръ съ примѣсью сосны, ели, пихты, березы и осины. Лѣсъ преимущественно дровяной, по попадаетъ и строевой. Въ вершинѣ рѣки есть немного и сосноваго строевого лѣса.

Въ р. Лыхнѣ впадаютъ два ничтожныхъ ручья: Егомъ-Соимъ и Ерынъ-Ежинъ-Соимъ. Егомъ-Соимъ (Боровой ручей) впадаетъ въ рѣку Лыхнѣ съ правой стороны, на 87 верстѣ, по дорогѣ изъ юртъ Амнинскихъ въ юр. Моимскія; ширина ручья около 1 саж., при глубинѣ въ $\frac{1}{2}$ арш.; протяженіе его равно 7 вер. Ерымъ-Ежинъ-Соимъ (Самоѣдскій Дорожный ручей) впадаетъ въ р. Лыхнѣ съ лѣвой стороны, на 3 вер. выше предыдущаго ручья; ширина второго ручья равна 1 саж. и глубина $\frac{1}{2}$ арш., при протяженіи въ 10 верстѣ.

Рѣчка Выргинская—лѣвый протокъ р. Казыма. Устье ея находится выше сборныхъ юртъ Выргинскихъ на 6 вер.; ширина этой рѣчки 25 и глубина 2 саж.; протяженіе ея 20 вер.; къ осени она пересыхаетъ. Рыбнаго промысла по ней не производится. На всемъ протяженіи р. Выргинской, по обѣимъ ея сторонамъ, лежитъ материкъ, покрытый молоднякомъ: ели, лиственницы, сосны, березы и осины, до 4 вершковъ толщиною. Здѣсь выргинскіе остяки промышленяютъ звѣря.

Рѣчка Амня—лѣвый притокъ р. Казыма. Ея устье лежитъ ниже сборныхъ юртъ Амнинскихъ на 7 вер. и на 7 вер. отъ большой дороги. Ширина ея у дороги 150 и глубина 3 саж., протяженіе равно 130 вер. Течетъ она съ юга на сѣверъ. Вершина ея находится по сосѣдству съ вершинами рѣкъ Лыхнѣ и Моима (последняя течетъ въ противоположную сторону, на югъ); русло рѣчки песчаное. Берега р. Амни окаймлены хвойнымъ лѣсомъ: сосной, съ примѣсью кедра, елью, лиственницей и березой, отъ 4 до 8 вершковъ толщиною. Ширина опушки отъ $1\frac{1}{2}$ до 3 верстѣ. Спѣлые лѣса идутъ на протяженіи только сорока верстѣ отъ устья; далѣе проходятъ молодняки по бывшей гарѣ конца 60 годовъ. Здѣсь мѣстами встрѣчаются уцѣлѣвшіе отъ пожара лѣса.

На 12 верстѣ выше устья р. Амни, съ лѣвой ея стороны, начинается материкъ, который простирается въ длину до ея вершины, а въ ширину на западъ до р. Лыхнѣ и далѣе до Оби. На материкѣ лѣсъ состоитъ изъ молодняка сосны, ели, березы и осины, до 4 вершковъ толщиною; лиственница достигаетъ въ этомъ лѣсу до 10 вер. въ толщину. Встрѣчаются острова кондоваго лѣса толщиною до 6 вер. Лѣтомъ по этому матеріку можно пройти съ Казыма на Обь,—отъ Амни къ ю. Моимскимъ.

Рѣчка Амня мелка и не судоходна; рыбы въ ней нѣтъ. Она принимаетъ въ себя слѣдующіе притоки: Торомъ-Поготъ-еганъ; Неромъ-Юганъ, Ай-Вой-Лольты-Соимъ, Унъ-Вой-Лольты-Соимъ, Партымъ-Ю и Лоръ-еганъ.

Рѣка Торомъ-Поготь-еганъ—лѣвый притокъ р. Амни. Ея устье выше сборныхъ юртъ Амнинскихъ на одну версту; ширина этой рѣчки 2 саж., глубина $\frac{1}{2}$ арш. и протяженіе 55 верстъ. Рыбнаго промысла по ней не производится, такъ какъ рыба въ ней не водится.

Рѣка Торомъ-Поготь-еганъ, въ свою очередь, принимаетъ въ себя два притока: Тутымъ-Соимъ и Няръ-Нель-Соимъ.

Незначительная рѣчка Тутымъ-Соимъ (Горѣлый ручей) впадаетъ въ р. Торомъ-Поготь-еганъ съ правой стороны, на 29 верстъ выше устья послѣдней; ширина этой рѣчки 1 саж.; теченіе ея очень слабое; протяженіе достигаетъ 13 верстъ. Берега ея возвышенные; они покрыты дровянымъ лѣсомъ по бывшей гари конца 60 годовъ. Лѣсъ состоитъ изъ ели и сосны въ 2 и въ 3 вершка и изъ мелкаго березняка; встрѣчается здѣсь и 5-6 вершковая лиственница.

Ручей Няръ-Нель-Соимъ (ручей Сырого Мыса) впадаетъ въ рѣку Торомъ-Поготь-еганъ съ правой стороны, на 15 верстъ выше предыдущей рѣчки Тутымъ-Соимъ; онъ имѣетъ въ ширину 1 саж.; теченіе у него очень слабое; протяженіе равно $3\frac{1}{2}$ верстамъ.

Ручей окаймленъ дровянымъ лѣсомъ, состоящимъ изъ ели и березы въ 2-3 верш. и изъ лиственницы въ 5-6 вершковъ.

Рѣка Неромъ-Юганъ (Болотная рѣчка)—правый притокъ р. Амни. Ея устье на 2 версты выше ю. Неромъ-Гортъ (отъ дороги въ 1 вер.); ширина этой рѣчки 5 саж., глубина 1 арш., протяженіе 50 вер.; вытекаетъ она изъ болота. Правый берегъ рѣки на нѣкоторомъ протяженіи возвышенный.

Незначительная рѣчка Ай-Вой-Лольты-Соимъ (ручей Маленькаго Звѣря) впадаетъ въ р. Амню съ лѣвой стороны, на 31 версту выше р. Неромъ-Соганъ; ширина Ай-Вой-Лольты-Соима равняется 1 саж., глубина $\frac{1}{2}$ арш., протяженіе 10 вер.; течетъ она съ юга на сѣверъ.

Незначительная рѣчка Упъ-Вой-Лольты-Соимъ (ручей Большаго Звѣря) впадаетъ въ р. Амню съ лѣвой стороны, на 18 вер. выше рѣчки Ай-Вой-Лольты-Соимъ; ширина Упъ-Вой-Лольты-Соимъ 1 саж., глубина $\frac{1}{2}$ арш., протяженіе 15 вер.; течетъ она съ запада на востокъ.

Незначительная рѣчка Портымъ-Я впадаетъ въ р. Амню съ лѣвой стороны, на 12 вер. выше рѣчки Упъ-Вой-Лольты-Соимъ; ширина р. Портымъ-Я 2 саж., глубина $\frac{1}{2}$ арш., протяженіе 10 вер.; течетъ она съ запада на востокъ.

Рѣчка Портымъ-Я принимаетъ въ себя, въ свою очередь, ничтожный ручей Ежинъ-Соимъ (Дорожный ручей), впадающій въ нее съ правой стороны, на $\frac{1}{2}$ вер. выше устья; ширина его 1 саж., глубина $\frac{1}{2}$ арш., протяженіе 6 верстъ.

Незначительная рѣчка Лоръ-Егомъ впадаетъ въ р. Амню съ лѣвой стороны, на 7 вер. выше рѣчки Портымъ-Я; ширина Лоръ-Егома 1 с., глубина $\frac{1}{2}$ арш., протяженіе 10 вер.; течетъ она съ юга на сѣверъ.

Рѣка Суримъ—правый притокъ р. Казыма; устье ея выше юр. Хуллорскихъ на 14 вер. и отстоитъ отъ дороги въ 5 вер.; ширина этой рѣчки равна 40 саж., глубина 1 саж., протяженіе 80 вер. Направленіе ея теченія съ сѣверо-востока на юго-западъ. Вершина р. Сурима находится въ сосѣдствѣ съ вершиной р. Куновати. Самоѣдская дорога на село Обдорскъ пересѣкаетъ вершины этихъ рѣкъ. Разстоянія между вершинами суримскіе остьяки не знаютъ. Русло р. Сурима песчаное. По этой рѣкѣ на лѣвомъ берегу есть юрты: первая—Коликъ-еганъ-Гортъ расположены въ 15 вер. отъ устья; вторыя—Андріанъ-Гортъ (собственно только 1 изба), стоятъ на 10 верстѣ выше первыхъ, при чемъ тѣ и другія необитаемы и заброшены; третьи—Егомъ-еганъ-Гортъ, тоже только 1 изба (Василія Захарова), находятся на 20 верстѣ выше вторыхъ. Около вершины этой рѣчки лежитъ озеро, длиною въ 6 и шириною въ 2 вер.; оно окаймлено лѣсомъ изъ кедра съ примѣсью сосны, лиственницы, березы и осины; толщина ели, кедра и сосны равна 2-3 вер., а лиственницы 6 верш. Озеро это принадлежитъ остякамъ Хуллорскихъ юртъ; въ немъ добываютъ зимою сѣтями до 150 пуд. сырка, а лѣтомъ промышленяютъ неводами. По р. Суримъ на небольшой лодкѣ можно доѣхать до устья р. Липъ-егана, а по послѣдней, гдѣ въ лодкѣ, а гдѣ пѣшкомъ, до сора.

По обѣимъ сторонамъ р. Суримъ проходитъ неширокая, не болѣе 1 вер., опушка кедра съ примѣсью ели, сосны, лиственницы и березы, толщиной отъ 3 до 7 верш., за опушкой же начинается чистая тундра.

На 5 верстѣ выше устья р. Липъ-еганъ, съ правой стороны отъ р. Сурима, верстахъ въ 4 отъ него расположено озеро Сартынъ-Лоръ.

Рѣка Помытъ—лѣвый притокъ р. Казыма. Устье ея находится выше ю. Ильбигорскихъ на 9 вер. и въ 4 вер. отъ большой дороги. Ширина Помыта 60 саж., глубина 2 саж., протяженіе 130 вер. Рѣчка течетъ съ юго-востока на сѣверо-западъ; вершина ея вытекаетъ изъ болота, по сосѣдству съ вершиной р. Мозыма (Назымъ). Рѣчка эта мелкая, съ переборами; изъ рыбъ въ ней водится язь и щука. Остьяки передаютъ, что въ р. Помытъ впадаетъ до 80 мелкихъ рѣчекъ.

Съ р. Помыта выплавляются кедровыя бревна 6-7 саж. длиною и 5-6 вершковъ толщиной для устройства большихъ лодокъ-неводниковъ; слѣдовательно, по этой рѣкѣ долженъ быть кедровый лѣсъ.

При устьѣ рѣки когда то были юрты Помытскія.

Рѣчка Кильси-еганъ—лѣвый притокъ р. Казыма. Устье ея лежитъ на 20 вер. ниже ю. Вершинскихъ. Ширина ея 7 саж., глубина $\frac{1}{2}$ арш., протяженіе 30 вер. Лѣтомъ рыбнаго промысла по рѣкѣ нѣтъ; лишь въ началѣ зимы въ ней добываютъ мордами налима и язя.

Рѣчка Возъ-еганъ—лѣвый притокъ р. Казыма. Устье ея находится на 5 вер. ниже ю. Вершинскихъ. Ширина ея 15 саж., глубина $\frac{3}{4}$ арш., протяженіе 30 вер. Лѣтомъ рыбнаго промысла на рѣкѣ нѣтъ;

лишь въ началѣ зимы добываютъ мордами налима и язя. Единично попадаетъ пыжьянь.

Рѣчка Куръ-Яхъ—правый притокъ р. Казыма; устье ея расположено противъ ю. Василя Молданова, на 4 версты ниже р. Сюньегана. Ширина рѣчки 10 саж., глубина 1 арш., протяженіе 30 верстъ. Куръ-Яхъ вытекаетъ изъ озера, направляясь къ югу. Эта рѣчка принимаетъ слѣва притокъ, вытекающій изъ того же озера. Въ озерахъ ловится сырокъ; лѣтомъ ловъ производится неводомъ, а зимой—сѣтями. Кромѣ того, въ сосѣднихъ сорахъ добывается щука и окунь. Рѣчка эта состоитъ во владѣніи остяковъ ю. Ильбигорскихъ.

Казымскіе остяки низовьевъ р. Казыма лошадные и имѣютъ даже коровъ; проживаютъ они въ 4 населенныхъ пунктахъ, а именно:

Въ юртахъ Сумутнельскихъ, расположенныхъ на материкѣ, съ правой стороны р. Казыма, при устьѣ его. Лѣсъ на материкѣ преимущественно кедровый.

Съ той же стороны Казыма, на 20 вер. выше, расположены юрты Ветляховскія; здѣсь материкъ отстоитъ отъ рѣчки на 4 версты.

На пространствѣ между ю. Сумутнельскими и Ветляховскими попадаются небольшіе материковые острова, на которыхъ растеть густой, суковатый кедръ съ примѣсью березы и осины.

Еще на 8 вер. выше, также съ правой стороны Казыма, расположены ю. Чуильскія; здѣсь материкъ отстоитъ отъ рѣчки на 5 вер. Большіе сосновые лѣса, покрывавшіе этотъ материкъ, вырублены для селъ Куновата и Обдорска.

Инородцы 3 упомянутыхъ юртъ имѣютъ лошадей и коровъ. Лѣтомъ они занимаются рыбнымъ промысломъ; осенью добываютъ слопцами лѣсную птицу; зимою по мелкому снѣгу промышляютъ луками, капканами и черканами лисицу, зайца и горностаю, а также медвѣдя и бѣлку. Оставшіеся дома женщины и старики ловятъ небольшими мордами мелкую щуку.

Отъ ю. Чуильскихъ начинается казымскій материковый соръ, длиною въ 20 и шириною въ 15 вер. Рѣка Казымъ проходитъ серединою этого сора; по обѣимъ сторонамъ послѣдняго есть небольшіе материковые острова мѣшанаго дровяного лѣса.

Соръ во время лѣта высыхаетъ и остается лишь русло р. Казыма, весьма мелкое и извилистое, доступное для прохода только небольшихъ лодокъ.

Село Полноватское расположено на правой сторонѣ Вольшой Оби, въ 1 верстѣ отъ нея и въ 6 верстахъ отъ р. Казыма. Материкъ находится въ 15 вер. отъ с. Полноватскаго и лежитъ къ юго-востоку, т. е. за большимъ соромъ. Вокругъ с. Полноватскаго расположены материковые острова, на которыхъ растутъ кедръ, береза, осина и лиственница; среди лѣса попадаютъ и строевые деревья. Близъ с. Полноватскаго

расположены юрты Полноватскія. Инородцы ю. Полноватскихъ имѣютъ и лошадей и коровъ. Лѣтомъ они промышляютъ рыбу, преимущественно сырка, язя и щуку, неводами и сѣтями; производя ловъ вмѣстѣ съ рыбопромышленникомъ Новицкимъ; для этого они городятъ запорами протоки и Казымскій соръ. Зимую они загораживаютъ самостоятельно, безъ участія Новицкаго, Большую Обь и промышляютъ гимгами и мордами осетра, нельму, муксуна и палима.

По окончаніи зимняго рыбнаго промысла, нѣкоторые инородцы уходятъ въ лѣса на промыселъ бѣлки. Медвѣдя никто изъ нихъ не промышляетъ; по весьма странному, хотя и общему соглашенію полноватскихъ остяковъ, они рѣшили не охотиться на медвѣдя въ лѣсахъ своей вотчины до тѣхъ поръ, пока кого-нибудь изъ нихъ не „задереть“ медвѣдь.

Поселенія остяковъ-оленоводовъ разсѣяны въ борахъ, расположенныхъ по лѣвую сторону р. Казыма. Они живутъ преимущественно отдѣльными семьями, въ небольшихъ 6-7-аршинныхъ бревенчатыхъ юртахъ; въ одномъ населенномъ пунктѣ рѣдко можно встрѣтить нѣсколькихъ хозяевъ.

Занимаемая ими территорія дѣлится всего на 6 участковъ, по имени которыхъ и называются сборныя юрты, выстроенныя для помѣщенія людей во время положенія ясака; юрты эти расположены также по лѣвую сторону Казыма, т. е. между борами и Казымомъ. Считая вверхъ отъ устья, они носятъ слѣдующія названія: 1) Мазьянскія—расположены на 25 вер. выше с. Полноватскаго; 2) Выргинскія—на 30 вер. выше Мазьянскихъ; 3) Амнинскія—на 30 вер. выше Выргинскихъ; 4) Хуль-Лорскія—на 35 вер. выше Амнинскихъ; 5) Ильбигорскія—на 35 вер. выше Хуль-Лорскихъ; 6) Юильскій городокъ (Вершинскія юрты)—на 45 вер. выше Ильбигорскихъ.

Между этими юртами, параллельно борамъ, въ которыхъ расположены помянутыя поселенія казымцевъ, зимой устанавливается довольно широкая дорога, отстоящая отъ каждаго изъ поселеній не далѣе 2 вер.

Казымцы, къ числу которыхъ принадлежатъ также и остяки, проживающіе по р. Назыму, отличаются жизнеспособностью. Казымцы особенно пригодны для колонизаціи: не довольствуясь обширнымъ пространствомъ по р. Казыму, они селятся даже въ области р. Назыма, а въ настоящее время они распространяются на востокъ, въ область верховьевъ р. Казыма, состоящую въ пользованіи самоѣдовъ, проживающихъ у озера Нумъ-То.

Почти всѣ казымскіе остяки, начиная отъ ю. Вершинскихъ и кончая Мазьянскими включительно, въ началѣ іюня спускаются внизъ до казымскаго материковаго сора и далѣе на Большую Обь. Здѣсь, по правой сторонѣ Большой Оби, между лѣтними ю. Сыропугорскими и юртами Ондырь-Юганскими имѣются *кольданные* пески: Сыжинъ-Лоръ, Казымъ-Ехъ, Халты-Панъ и соръ Сыпсиъ-Лоръ. Въ казымскомъ матери-

ковомъ сору промышляютъ полноватскіе остяки и нѣкоторые изъ верховскихъ; остаиваются они здѣсь на все лѣто, такъ что на колыдаппый песокъ совсѣмъ не ѣздятъ, а промышляютъ сѣтями въ сору; по Казыму рыбнаго промысла нѣтъ совершенно. Осенью отъ спада водъ до рѣкостава и послѣ него они устраиваютъ на р. Казымѣ частичныя загражденія съ одной мордой поперекъ рѣки. Въ этихъ загражденіяхъ они промышляютъ до замороза и добываютъ язя, налима и щуку въ количествѣ, едва достаточномъ для собственнаго пропитанія.

Нѣкоторая часть казымскихъ остяковъ указанныхъ выше ю. Мазьянскихъ, Выргинскихъ и Амнинскихъ въ началѣ іюня спускается внизъ въ казымскій соръ и на рѣку Обь до своего колыдаппаго песка и сора. Одни изъ нихъ поступаютъ на певодную работу къ рыбопромышленникамъ, съ платою за лѣто, срокомъ отъ вскрытія рѣки до 10 сентября, въ 25—40 рублей при готовомъ содержаніи и одеждѣ; другіе—промышляютъ самостоятельно красную рыбу: осетра, нельму, муксуна и сырка на арендованныхъ по Оби рыбопромышленниками, главнымъ образомъ Е. Т. Новицкимъ, колыдаппыхъ пескахъ. Добываемую рыбу они сдаютъ по слѣдующимъ цѣнамъ: осетра и нельму (съ внутренностями) по 2 р. за пудъ, муксуна поротаго, мѣрнаго отъ 10 до 15 к. за штуку; муксуповъ приходится за лѣто головъ по 100 на ловца. Изъ сырка инородцы приготавливаютъ поземъ на зиму, для собственнаго употребленія. Въ Казымскомъ сору все лѣто они промышляютъ сѣтями и важанами, преимущественно сырка, изъ котораго также приготавливаютъ поземъ для себя въ зимній запасъ, послѣдняго они добываютъ отъ 5 до 10 пуд. на семейство. Часть сырка они сдаютъ рыбопромышленникамъ въ соленомъ видѣ по 3 руб. за сотню. Промышлявшіе самостоятельно отправляются обратно, на Казымъ въ 20 числа августа, а панимавшіеся въ работу—только 10 сентября.

Оставшіеся дома пасутъ оленей и промышляютъ рыбу въ р. Казымѣ, сорахъ и озерахъ, а также въ рѣчкахъ, гдѣ попадаются: язь, карась, щука, окунь и отчасти сырокъ.

Казымцы возвращаются домой съ р. Оби въ теченіе всего сентября. По возвращеніи они ставятъ слопцы на лѣсную птицу, а женщины собираютъ бруснику. По окончаніи промысла на птицу, съ начала ноября начинается звѣроловный промыселъ въ ближнихъ лѣсахъ. Тамъ, гдѣ имѣются подходящія рыболовныя угодья, добываютъ и рыбу. Между юртами Мазьянскими и Выргинскими расположено 10 небольшихъ озеръ. Эти озера окружены хвойнымъ лѣсомъ (сосна, съ примѣсью кедра, березы и осины). Мазьянскіе остяки отъ замерзанія рѣки до Николаина дня промышляютъ въ нѣкоторыхъ изъ этихъ озеръ сырка сѣтями, подо льдомъ; добываютъ они отъ 10 до 20 пуд. на семейство. На звѣроловный промыселъ казымцы уходятъ на 2-10 дней. Къ 20 декабря промыселъ прекращается, а къ 25 остяки сѣзжаются въ с. Полноватское и тамъ

говѣютъ. Затѣмъ они ѣдутъ въ Березовъ, для продажи добытаго звѣря, птицы и рыбы и для закупки необходимыхъ предметовъ. Старики, которые уже не могутъ ходить въ лѣса, промышляютъ въ озерахъ сырка сѣтями и окуня—неводами. Промыселъ этотъ въ первой половинѣ декабря прекращается, такъ какъ рыба ложится въ глубокія ямы, откуда достать ее невозможно. Рыбы казымцы добываютъ на семью въ слѣдующемъ количествѣ: сырка 10-20 пудовъ, окуня до 5 пуд. По возвращеніи изъ Березова, въ началѣ января они опять уходятъ въ лѣса числа до 15-20 января. Къ 20 всѣ собираются въ свои сборныя юрты для положенія ясака. Послѣ положенія ясака они отправляются въ Березовъ за мукой и другими припасами и затѣмъ, до половины февраля, проживаютъ дома, а послѣ этого отправляются уже въ дальніе лѣса со всѣмъ семействомъ промышлять звѣря. Нѣкоторые отправляются на р. Моимъ для промысла рыбы, бѣлки и дикаго оленя. У ю. Амнинскихъ казымскіе остяки, проживающіе ниже этихъ юртъ, переходятъ на р. Моимъ. Амнинскіе остяки промышляютъ дикаго оленя между р.р. Казымомъ и Куноватью. Предъ наступленіемъ распутицы они возвращаются домой (въ апрѣлѣ) и отправляются въ Березовъ для закупки муки на весну. Нѣкоторые остаются въ теченіе весны на Моимѣ, откуда вмѣстѣ съ другими, по вскрытіи рѣки, спускаются внизъ по Оби для рыбнаго промысла.

Съ прилетомъ водяной птицы начинается промыселъ на утокъ, которыхъ ловятъ перевѣсомъ въ плохахъ и *пленками* на озерахъ. Птицы добываютъ всего отъ 200 до 500 шт. на семейство.

Въ половинѣ мая, послѣ того, какъ рѣка совершенно очистится ото льда, до начала іюня они промышляютъ рыбу сѣтями и небольшими неводами, преимущественно язя; послѣдняго они сушатъ.

Олени лѣтомъ пасутся по р. Казыму, преимущественно на чистыхъ мѣстахъ, подъ присмотромъ пастуховъ, которымъ платятъ за лѣто по 30 коп. съ оленя.

Остяки ю. Хуль-Лорскихъ, Ильбигорскихъ и Вершинскихъ болѣе звѣроловы, чѣмъ рыболовы. Нужно замѣтить, между прочимъ, что на занимаемой ими территоріи, по Казыму зимній промыселъ сырка не производится.

Всѣ они занимаются рыболовствомъ и звѣроловствомъ, добывая весною дикаго оленя, преимущественно по р. Назыму. Большая часть ихъ весною спускается на Обь къ своему колыданному песку и сору промышлять рыбу для зимняго запаса, а нѣкоторые уходятъ въ тундру съ оленями. Каждый изъ остяковъ перечисленныхъ юртъ имѣетъ отъ 10 до 400 шт. оленей. Въ работу занимаются рѣдкіе изъ нихъ.

Остяки ю. Хуль-Лорскихъ зимою промышляютъ рыбу въ сорахъ по р. Суриму сѣтями и, между прочимъ, добываютъ мѣрнаго сырка отъ 10 до 20 пуд. на семейство. Кстаті, нужно замѣтить, что владѣнія хуль-лорскихъ остяковъ простираются на западъ на протяженіи двухъ

третьей разстоянія отъ ихъ юртъ до юртъ Амнинскихъ, т. е. до болота „Хомзы-Неромъ“, включая сюда и самое болото, и на востокъ вверхъ немного выше устья р. Сурима до горѣлаго бора. Рѣка Суримъ состоитъ также во владѣннн хуль-лорскихъ остяковъ.

Остяки ю. Ильбигорскихъ рыбнымъ промысломъ по р. Казыму не занимаются и поэтому они, вслѣдъ за проходомъ льда, въ ноябрѣ мѣсяцѣ отправляются на низъ до своего Казымскаго сора, гдѣ и промышляютъ рыбу въ теченіе всего лѣта. Большую часть добытаго сырка, именно мелкаго, они сушатъ для себя, а крупнаго продаютъ русскимъ рыбопромышленникамъ. Остяки этихъ юртъ сплавляютъ довольно большое количество бревенъ для маленькихъ остяцкихъ лодокъ; послѣднія они продаютъ низовымъ остякамъ. Обратнo эти инородцы отправляются въ половинѣ августа и возвращаются домой уже въ концѣ сентября. Промыселъ лѣсной птицы даетъ имъ отъ 200 до 1000 шт. на семью.

Владѣннн остяковъ ю. Ильбигорскихъ простираются на западъ—внизъ, немного далѣе половины разстоянія отъ ихъ юртъ до юртъ Хуль-Лорскихъ; на востокъ они тянутся не доходя 2 вер. до р. Кильски-егана; на сѣверѣ за Казымомъ начинается уже владѣннн остяковъ ю. Суримскихъ; нѣкоторые изъ ильбигорцевъ отправляются туда промышлять бѣлку и оленя. Выше юртъ промышленники ходятъ только подлѣ самаго Казыма, такъ какъ далѣе, отъ рѣки на сѣверѣ, проходитъ тундра.

Ниже излагается сообщеніе ильбигорскаго остяка Андрея Дмитріева Лозимова о переѣздѣ съ р. Казыма на р. Назымъ, отъ ю. Ильбигорскихъ до ю. Альвертъ-Куртъ.

Въ декабрѣ 1899 г. по первопутку, безъ дороги, весь этотъ путь былъ пройденъ на легкой нартѣ въ 5 дней. Въ первый день Лозимовъ проѣхалъ отъ ю. Ильбигорскихъ по большой дорогѣ вверхъ до р. Помытъ, и затѣмъ, по пересѣченіи ея, правой стороной рѣки. Во 2 день онъ пересѣкъ вершину р. Помыта (вершина осталась влѣво); потомъ ему пришлось ѣхать болотами чистыми и болотами, поросшими мелкимъ соснякомъ. Вправо, къ сторонѣ р. Назыма, ему была чуть видна гора. Часть пути отъ ю. Ильбигорскихъ идетъ по возвышенной мѣстности; близъ р. Назыма тоже встрѣчаются крутые спуски и подъемы; на остальномъ пространствѣ путь ровный.

Изъ остяковъ Юильскаго городка въ работу никто не нанимается. Лѣтомъ они уѣзжаютъ на низъ промышлять рыбу, а нѣкоторые веснуютъ по р. Назыму и въ болѣе удобныхъ для пастьбы оленей мѣстахъ, гдѣ и промышляютъ во время лѣта рыбу себѣ про запасъ и охотятся за дикимъ оленемъ, мясо котораго и сушатъ для зимы. Мѣстный промыселъ рыбы ничтоженъ. Въ Казымѣ лѣтомъ они добываютъ небольшими неводами въ 20 саж., исключительно щуку и окуня. Въ рѣкахъ Кельси-еганъ и Вожъ-еганъ рыбнаго промысла нѣтъ,—только въ началѣ

зимы ловят мордами налима. Зимой остяки ежегодно ѣздят на р. Назымъ за рыбой и, кстати, въ село Мало-Атлымское за хлѣбомъ. Остальную часть зимы они промышляютъ дома. Изъ рыбы они привозятъ съ Назыма исключительно чебака зимней добычи, приобретаая его путемъ мѣны на товары оленеводства (постели, кисы и т. п.); за постель изъ оленьихъ шкуръ даютъ чебака столько, сколько уложится на нарту, именно 5-6 пуд. Главной добычей звѣроловства является бѣлка, изрѣдка лисица и весьма рѣдко медвѣдь.

Утку инородцы промышляютъ весной въ плохахъ перевѣсомъ; плохи они устраиваютъ на рѣчныхъ мысахъ.

Владѣнія остяковъ Юильскаго городка простираются на востокъ до юрты В. Молданова и далѣе до пересѣченія Казыма самоѣдскою дорогою; на западъ владѣнія ихъ идутъ на 2 вер. мимо рѣчки Кельски-егана и на югъ—до владѣній мозымскихъ. Юильскіе остяки ходятъ промышлять бѣлку на разстояніи 2 дней пути отъ своихъ жилищъ.

Въ Юильскомъ городкѣ существуютъ слѣдующія постройки: новыхъ сборныхъ юртъ 4, старыхъ 3 и очень старыхъ 2, старыхъ лавокъ-амбаровъ 4, старыхъ сторожевыхъ башенъ 3; при послѣднихъ находится старая жилая изба; кромѣ того, есть развалившіеся амбары-лавки и бывшая казарма.

Въ настоящее время сторожевыя башни, какъ видно изъ фотографіи, представляютъ изъ себя срубъ безъ половъ, потолковъ и крышъ; въ одной изъ стѣнъ продѣланы ворота; внутри башни разрушенная лѣстница ведетъ во 2 этажъ.

По сообщенію березовскаго мѣщанина Д. В. Корепанова, посѣтившаго Юильскій городокъ въ первый разъ въ 1864 г., онъ видѣлъ въ башняхъ полъ и потолки, но крышъ уже не было. Родственникъ же Корепанова передавалъ ему, что по рассказамъ стариковъ башни были построены казаками въ XVIII ст. на открытой безлѣсной мѣстности. Теперь же на ней выросъ столѣтній сосновый лѣсъ до 6 верш. толщиною.

По рассказамъ ипородцевъ, вскорѣ по основаніи г. Березова между туземцами вспыхнулъ бунтъ. Для умирненія его былъ присланъ изъ Тобольска отрядъ казаковъ; послѣдніе и построили эти башни. Въ настоящее время постояннаго населенія въ Юильскомъ городкѣ, какъ и въ остальныхъ сборныхъ юртахъ, нѣтъ; однако, онъ и теперь выдѣляется среди другихъ сборныхъ пунктовъ по Казыму, такъ какъ сюда собираются лѣсные самоѣды (Пянь-Хазово), для уплаты ясака.

Ниже излагается сообщеніе остяка Юильскаго городка Петра Петрова Молданова о переѣздѣ съ р. Казыма на р. Назымъ, отъ Юильскаго городка до ю. Альвертъ-Куртъ.

Въ декабрѣ 1899 г. по первопутку на 2 нартахъ при 5 оленяхъ путь этотъ пройденъ Молдановымъ въ 5 дней; назадъ, съ грузомъ въ 10 пуд. чебака, онъ прошелъ въ четверо сутокъ. Въ первый день Молдановъ пересѣкъ вершину р. Важъ-егана, при чемъ рѣчка осталась отъ него

влѣво. Здѣсь ея ширина достигала 5 саж. По рѣчкѣ растетъ мелкій соснякъ и лиственница. Во второй день Молдановъ пересѣкъ неширокую, въ 2 саж., вершину р. Кильси-егана, при чемъ рѣчка осталась тоже влѣво отъ него. Въ этотъ же день онъ выѣхалъ на Ильбигорскую дорогу. На третій день онъ пересѣкъ рѣчку Шомытъ, вершина которой осталась у него также влѣво. Ширина рѣки въ этомъ мѣстѣ тоже имѣетъ 2 саж.

За указаннымъ уже исключеніемъ, жизнь остяковъ ю. Хуль-Лорскихъ, Ильбигорскихъ и Юильскаго городка проходитъ такъ же, какъ и у остяковъ трехъ предыдущихъ юртъ.

Что касается возвращенія ихъ съ Оби осенью въ лодкахъ, то можно сказать что оно вообще сопряжено съ большими затрудненіями вслѣдствіе мелководья р. Казыма. Поэтому остяки ѣдутъ группами въ нѣсколько лодокъ, чтобы имѣть, такимъ образомъ, возможность помогать другъ другу на мелкихъ мѣстахъ, гдѣ приходится дѣлать для облегченія перегрузку, а иногда даже и тащить лодки.

Въ заключеніе укажу на размѣры добычи по Казыму:

а) Звѣриныя шкуры. Бѣлки добывается отъ 10 до 60 тысячъ штукъ, цѣною отъ 10 до 20 коп. за штуку; медвѣдя отъ 5 до 20 штукъ (въ рѣдкихъ случаяхъ, впрочемъ, и то только въ нижнемъ теченіи р. Казыма), цѣною отъ 5 до 25 руб. за штуку; росомахи отъ 10 до 25 шт., цѣною отъ 3 до 6 р. за штуку; выдры до 10 шт., цѣною отъ 6 до 10 руб.

б) Рыба. Сырка мороженаго инородцы налавливаютъ отъ 200 до 400 пудовъ, цѣною отъ 2 до 3 руб. за пудъ; сухой рыбы отъ 100 до 400 пудовъ, цѣною 1 руб. 50 коп. до 2 руб. за пудъ; икры язевой отъ 10 до 40 пуд., цѣною отъ 1 до 2 руб. за пудъ; окуня мороженаго отъ 50 до 100 пудовъ, цѣною отъ 50 коп. до 1 руб. за пудъ.

в) Птичьяго (утиного) пера они нащипываютъ отъ 50 до 100 пуд., цѣною отъ 4 до 5 руб. за пудъ; пуху чернаго отъ 1 до 3 пудовъ, цѣною отъ 80 до 120 руб. за пудъ. (Изъ 40 крупныхъ сытыхъ вешнихъ утокъ выходитъ 1 фунтъ пуху или изъ одной утки 2 слишкомъ золотника. Пера выходитъ съ 10 утокъ 1 фунтъ). Лѣсной птицы добывается масса; тетеревяго пера изъ нихъ выходитъ отъ 100 до 150 пудовъ, цѣною по 1 руб. 20 коп. за пудъ.

г) Изъ ягодъ они собираютъ при урожаѣ отъ 500 пудовъ и болѣе брусники, цѣною отъ 50 коп. до 2 руб. за пудъ.

Большая часть этихъ товаровъ скупается рыбопромышленникомъ С. Т. Новицкимъ.

Съ рѣки Назыма въ г. Березовъ, въ Атлымъ, Малый и Большой, въ юрты Карымкарскія и далѣе вывозятъ на продажу бруснику, кедровый орѣхъ и рыбу,—сырка и язя. Эти товары обыкновенно продаются по такимъ цѣнамъ: брусника отъ 50 коп. до 1 руб. за пудъ, орѣхъ отъ 1 до 2 руб., сырокъ отъ 2 до 3 руб. и язь по 1 р. 50 к. за пудъ.

Часть IV.

Лѣвая сторона Оби на пространствѣ отъ устья Иртыша до с. Обдорскаго.

Эта часть описанія распадается на двѣ главы; въ первой, какъ обычно, изложено описаніе границъ обской долины и прилегающаго материка, а также описаніе протоковъ, рѣчекъ и лѣсовъ; вторая глава посвящена описанію бассейна значительной рѣки Сосвы.

Г л а в а I.

Приобской лѣвобережный материкъ и впадющіе слѣва въ р. Обь притоки.

Глава эта, въ свою очередь, раздѣляется на два отдѣла, соответственно географическимъ особенностямъ мѣстности отъ устья р. Иртыша до с. Обдорскаго.

1. Отъ устья р. Иртыша до р. Сосвы.

Границы обской долины и материка, лѣса.—Протока Ендырская.—Протока Байбалаковская.—Протока Чупкова и Вандыкова и рѣчки Орлова, Ергинская и Енгулова.—Рѣчка Маткинская.—Протока Горная.—Рѣчка Ковинская съ притоками Раусъ, Шаньяхъ и Петерніяхъ.—Рѣчка Югуръ-Яхъ.—Рѣчка Сеульская и притокъ ея, р. Васпухоль.—Протока Магалевская.—Рѣчка Ендырская съ притоками.—Рѣчка Торъ-Сторъ.—Протоки Ай-Посль и Сухая; рѣчка Хуготь.—Характеръ мѣстности между юртами Каремъ-Посль и р. Хуготь.—Протока Большая.—Рѣчка Няынъ-Яганъ съ притоками Ехлынъ, Себуръ-Яганъ и Пыдымъ.—Характеръ мѣстности отъ протоки Большой до р. Сосвы.

Между материками правобережнымъ и лѣвобережнымъ лежитъ съ лѣвой стороны Оби широкая обская долина. Она отграничивается отъ лѣвобережнаго материка нѣсколькими, довольно значительными протоками. Материкъ, простирающійся на сѣверъ до р. Сосвы и отъ Оби на западъ до Урала, находится въ предѣлахъ зоны высокоствольныхъ лѣсовъ.

Первая изъ протоковъ въ этомъ районѣ—*Ендырская*, соединяющаяся съ Обью множествомъ мелкихъ протоковъ. Протока эта, въ свою очередь, принимаетъ съ лѣвой стороны нѣсколько меньшихъ протоковъ и рѣчекъ.

Пространство, заключенное между Обью и Ендырской протокой, составляетъ долину Оби; долина эта состоитъ изъ луговыхъ и соровыхъ мѣстъ, а также изъ лѣсныхъ гривъ листовеннаго лѣса. Луговья мѣста и

лѣсныя гривы расположены преимущественно по внутреннимъ мелкимъ протокамъ.

Верхнее устье протоки Ендырской находится ниже дер. Бѣлогорской, въ 7 вер. отъ нея; нижнее—на 5 верстѣ выше юртъ Больше-Атлымскихъ, въ Обской *заостровкѣ* Лясъ-Пугоръ. Протяженіе протоки составляетъ около 200 верстѣ, ширина ея отъ 60 до 100 саж., а глубина отъ 1 до 9 саж. По протокѣ могутъ ходить пароходы. Материкъ то касается протоки, то удаляется отъ нея до 10 верстѣ и болѣе. Въ Ендырскую протоку впадаютъ слѣдующія протоки и рѣчки.

Протока Байбалаковская соединяетъ р. Иртышъ съ протокой Ендырской. Верхнее устье ея—на Старомъ Иртышѣ, на 3 версты выше с. Самаровскаго; нижнее находится на протокѣ Ендырской, на 15 вер. ниже верхняго устья послѣдней и ниже юртъ Ахтанскихъ на 4 версты. Ширина протоки колеблется между 40 и 60, а глубина достигаетъ 2 с.; протяженіе по ней водою около 50 верстѣ. По ней могутъ ходить пароходы. Съ лѣвой стороны въ эту протоку текутъ слѣдующія рѣчки: Енгулова Лѣвая, протяженіемъ въ 3 вер., и Енгулова Правая, протяженіемъ въ 15 верстѣ; устье послѣдней находится на 2 версты ниже протоки Вандыковой; кромѣ того, въ протоку Байбалаковскую впадаютъ рѣчка Варовая, устье которой расположено въ 20 вер. отъ Енгуловой, и р. Мухлина, имѣющая протяженіе въ 10 верстѣ. Устье послѣдней рѣчки находится въ 3 вер. отъ р. Варовой.

Протоки Чупкова и Вандыкова. Верхнее теченіе на протяженіи 15 верстѣ, до протоки Старицы, носитъ названіе Чупковой протоки, а нижнее на протяженіи 8 вер.—Вандыковой. Верхнее устье (протока Чупкова) лежитъ на Иртышѣ, ниже с. Базьяновскаго на 3 версты, а нижнее (протока Вандыкова)—на протокѣ Байбалаковской, въ 6 вер. отъ верхняго устья послѣдней. Ширина протоки достигаетъ 30-40 саж. и глубина 2 саж.; по ней могутъ ходить пароходы. Съ лѣвой стороны, на 8 верстѣ ниже устья, протока Чупкова принимаетъ въ себя р. Карaulьную, протяженіемъ въ 4 вер.; ниже этой рѣчки на 7 вер., съ правой стороны, она соединяется съ протокой Старицей. Съ лѣвой стороны протоки Вандыковой, на 2 вер. ниже устья, впадаетъ въ послѣднюю р. Орлова, протяженіемъ въ 3 версты; ниже р. Орловой, на 3 версты, находится р. Ергинская, протяженіемъ въ 10 вер. Уцѣлѣвшій отъ пожара строевой лѣсъ встрѣчается только по рѣчкамъ Орловой, Ергинской и Енгуловой; здѣсь имѣется перестойный кедръ крупныхъ размѣровъ съ сердцевиною гнилью; кромѣ того, по Ергинской рѣчкѣ встрѣчается строевая сосна; ель въ незначительномъ количествѣ встрѣчается по всѣмъ тремъ рѣчкамъ. Вершины всѣхъ вышеупомянутыхъ рѣчекъ находятся въ сосѣдствѣ съ Согомскими сосновыми борами, изъ которыхъ лѣсъ можетъ быть выплавленъ по этимъ рѣчкамъ въ с. Самарово и далѣе.

Устье *рѣчки Маткинской* лежитъ въ сору (величина котораго

10×5 вер.), съ лѣвой стороны протоки Ендырской, на 40 версть ниже верхняго устья послѣдней. Ширина ея равна 6 саж., глубина осенью въ 10 вер. отъ устья колеблется отъ 2 четвертей до 1 аршина, а выше отъ 1 арш. до 4 саж.; протяженіе рѣчки 40 верть.

Берега ея (высокіе яры) окаймлены молодымъ березнякомъ. Далѣе, за каймою начинаются болота, чередующіяся съ высокими гривами изъ молодняка березы по бывшей кедровой гари; кромѣ того, здѣсь встрѣчаются озера. Въ вершинѣ рѣчки лежитъ островъ плодороднаго кедровника, величиною въ 7×5 версть. Кедръ здѣсь чистый, строевой, съ примѣсю ели и пихты толщиною въ 6-9 верш.

Въ рѣчкѣ водятся щука и окунь. Лѣтомъ, во время выхода рыбы изъ соровъ, рѣчку запираютъ для задержанія рыбы на омутахъ, а зимою вылавливаютъ ее мордами.

Протока Горная. Верхнее устье этой протоки находится выше юр. Вастыховскихъ на 8 вер., а нижнее—ниже юртъ лѣтнихъ Сеульскихъ на 10 версть. Протока на протяженіи 35 вер. проходитъ подлѣ материка. Ширина ея 40 саж., а лѣтомъ по ней можетъ пройти пароходъ; осенью протока пересыхаетъ.

Рѣчка Ковинская—Унь-Ега. Устье этой рѣчки лежитъ въ сору (величина котораго 12×5 вер.), на протокѣ Горной, на 4 версты ниже верхняго устья послѣдней и на 4 версты выше юр. Вастыховскихъ. Ширина рѣчки составляетъ 20 саж. и глубина осенью отъ 1 арш. до 5 сажень; протяженіе ея равно 150 вер. Вершина ея находится въ сосѣдствѣ съ вершиною р. Васпухольской. Лодкою проѣздъ по р. Ковинской возможенъ до 100 версть. Берега р. Ковинской закрыты ярами, а мѣстами возвышенны и имѣютъ увалы. По правую сторону рѣчки проходитъ лѣсная опушка шириною въ 4 вер., а по лѣвую—такая же опушка, не шире 1-2 версть. Вверхъ отъ устья, до зимнихъ юр. Ковинскихъ по опушкѣ проходятъ узкія, до 50 саж., гривы строевой сосны въ 6-10 верш.; мѣстами встрѣчается здѣсь и березнякъ. Гривы чередуются съ болотами и озерами. За опушкой начинаются кедровыя гари и болота. Отъ юртъ Ковинскихъ до вершины по опушкамъ идутъ сплошь гари кедра, чередующіяся съ болотами и островами строевой сосны толщиною до 6-7 верш. Сосновые острова имѣютъ отъ 2 до 5 вер. въ длину и $\frac{1}{2}$ вер. въ ширину. За опушкой лежатъ болота, на которыхъ встрѣчаются кедровыя гари.

По р. Ковинской рыбы (щуки и окуня) вылавливаютъ до 2000 пудовъ.

Въ р. Ковинскую впадаютъ слѣдующія три рѣчки: Раусъ, Шаньяхъ и Петерніяхъ.

Рѣчка Раусъ. Устье этой рѣчки находится съ лѣвой стороны р. Ковинской, на 5 в. выше ю. Ковинскихъ. Ширина ея 3 с. и глубина отъ 1 арш. до 2 саж.; протяженіе ея равняется 30 вер. При устье ея, на протяженіи 1 вер., произрастаетъ строевая сосна въ 6-7 верш. и тоньше, далѣе

къ вершинѣ рѣчку окаймляетъ опушка молодого березняка по бывшей кедровой гари. Рѣчка Раусъ вытекаетъ изъ горнаго озера.

Рыбы въ этой рѣчкѣ (щуки и сороги) вылавливается до 200 пуд.

Устье *рѣчки Шаньяхъ* находится съ лѣвой стороны рѣчки Раусъ, на 30 вер. выше нея. Ширина ея 5 саж. и глубина отъ 1 арш. до 4 саж.; протяженіе ея 40 вер. По обѣ стороны рѣчки на гривахъ, чередующихся съ болотами, проходитъ молоднякъ сосны и березы по бывшей гари. По лѣвой сторонѣ рѣчки, на протяженіи 10 верстъ, встрѣчаются молодые строевые сосняки.

Рыбы въ этой рѣчкѣ (щуки и чебака) вылавливается только до 50 пудовъ.

Рѣчка Петерніяхъ. Устье этой рѣчки находится съ правой стороны р. Ковенской, на 10 вер. выше р. Шаньяхъ. Ширина р. Петерніяхъ 1 саж.; осенью она пересыхаетъ; протяженіе ея равно 15 вер. По обѣимъ сторонамъ рѣчки идутъ гривы горѣлаго кедровника; мертвый лѣсъ стоитъ на корнѣ.

Въ этой рѣчкѣ попадаетъ исключительно щука, въ количествѣ до 500 пудовъ.

До пожаровъ 60 годовъ въ бассейнѣ р. Ковинской были богатѣйшіе кедровники: крестьяне Елизаровской и Самаровской волостей собирали здѣсь не одну тысячу пудовъ орѣха въ годъ. Еще и сейчасъ сохранились при ея устьѣ хорошіе сосновые лѣса, которые въ состояніи дать чистый, ровный строевой матеріаль до 18 арш. длиною и въ 5-7 верш. толщиною въ верхнемъ отрубѣ. Мѣстами встрѣчаются сосновые острова, гдѣ можно получить деревья въ 9 аршинъ длиною и въ 6-7 и 8 верш. въ отрубѣ.

Эксплуатація сосноваго лѣса по Ковинской рѣчкѣ возможна, такъ какъ подвозка къ рѣчкѣ не дальняя, а мѣстами лѣсъ стоитъ у самой рѣчки. Сплавъ лѣса илотами вполне возможенъ, возможна и доставка лѣса небольшимъ, мелкосидящимъ пароходомъ, даже среди лѣта.

Рѣчка Югуръ-Яхъ. Устье этой рѣчки лежитъ на протокѣ Горной, выше р. Сеульской на 3 версты. Выше по рѣчкѣ, въ 3 вер. отъ ея устья, расположены зимнія юрты Югуръ-Яхскія.

Рѣчка Сеульская. Устье этой рѣчки находится въ сору (величина послѣдняго вдоль рѣчки 10×2 вер.), съ лѣвой стороны протоки Горной, на 15 вер. ниже юртъ Вастыховскихъ. На лѣвой сторонѣ рѣчки расположены лѣтнія юрты Сеульскія. Ширина рѣчки на разстояніи 20 верстъ отъ ея устья равна 10 саж., а далѣе, къ вершинѣ она постепенно суживается и у юртъ Сеульскихъ ширина ея доходитъ до 7 сажень; глубина рѣчки колеблется осенью отъ 1 арш. до 2 саж., протяженіе водою составляетъ около 150 вер., а по прямому направленію 110 вер. На 30 вер. выше юртъ Сеульскихъ на переборахъ встрѣчается мелкій камень. Подъемъ воды по рѣчкѣ бываетъ до 6 арш. На 40 вер.

отъ устья берега р. Сеульской закрыты ярами, а въ нѣкоторыхъ мѣстахъ подвержены затопленію, далѣе, къ вершинѣ, почти на всемъ протяженіи, берега затопляются сплошь.

Отъ устья на 20-верстномъ разстояніи, въ мысахъ, заключенныхъ между поворотами, берега рѣчки покрыты кондовой строевой сосной, толщиною въ 6-9 верш.; далѣе, до вершины, рѣчка окаймлена неширокою опушкою строевого мѣшано-хвойнаго лѣса въ 15-30 саж. и изрѣдка въ 1 версту шириною. Въ лѣсу преобладаетъ кедръ. Пиловочныя деревья встрѣчаются до 18 вершковъ толщины на высотѣ груди. Подлѣсокъ состоитъ изъ рябины и черемухи.

По правому берегу р. Сеульской, на 20 вер. вверхъ и на востокъ до р. Ковинской тянутся болота. По этимъ болотамъ раскинуто нѣсколько острововъ отъ $\frac{1}{2}$ до 2 верствъ въ длину и отъ 10 до 50 саж. въ ширину; острова состоятъ изъ кедра, ели, пихты и березы; лѣсъ строевой, 6-9-вершковый; по сѣверную сторону указанныхъ болотъ идутъ гривы, поросшія березнякомъ и осиною. Затѣмъ, выше по рѣчкѣ, версть на 20 тянется чистое болото, на которомъ насчитывается до 10 озеръ, величиною отъ 1 до 5 верствъ. Въ озерахъ водится рыба, щука и окунь, но ловъ рыбы въ нихъ не производится. Наконецъ, далѣе вверхъ по рѣчкѣ болота чередуются съ гривами горѣлаго кедровника; на нѣкоторыхъ гаряхъ облѣсеніе еще не произошло. Встрѣчаются и острова мѣшано-хвойнаго чащегового дровянаго лѣса,—кедра, ели, пихты и березы; острова имѣютъ отъ 1 до 2 верствъ въ длину и отъ 20 до 50 саж. въ ширину.

По лѣвому берегу, приблизительно въ 15 верстахъ отъ устья, на сѣверо-западъ лежитъ островъ плодороднаго кедра величиною въ 10×4 версты. Выше устья на 10 вер., возлѣ опушки рѣчки тянется лѣсная грива, длиною до 15 вер. и шириной отъ $\frac{1}{2}$ до 2 верствъ. На этой гривѣ имѣется плодородный кедръ съ примѣсью ели и пихты. Между р.р. Сеульской и Ендырской тянется болото. На болотѣ до р. Потнынъ расположены гривы и острова мѣшанаго хвойнаго строевого лѣса, толщиною въ 6-7 вершковъ; по мѣрѣ приближенія къ р. Потнынъ гривы эти встрѣчаются рѣже. По южную сторону этого болота протекаетъ рѣчка Потнынъ, протяженіемъ до 20 верствъ; ширина ея 2-3 саж. и глубина 1 арш. Отъ этой рѣчки на западъ и по рѣчкѣ Сеульской до ея вершины на материкѣ болотъ мало, а если и встрѣчаются то небольшія, отъ 1 до 3 верствъ. Поверхность материка ровная, съ довольно широкими гривами. Лѣсъ на гривахъ молодой; по бывшей гари произрастаютъ кедръ, ель, пихта и береза; встрѣчаются и свѣжія гари, на которыхъ еще не произошло облѣсенія.

Рѣчка Васпухолъ. Устье этой рѣчки находится съ правой стороны р. Сеульской, на 7 вер. выше зимнихъ юртъ Сеульскихъ; ширина ея 5 саж. и глубина отъ 1 арш. до $1\frac{1}{2}$ саж.; протяженіе 50 верствъ. На рѣчкѣ встрѣчаются большіе заломы, отчего проѣздъ по ней въ лодкѣ

невозможенъ. Вершина ея находится въ 20 верстахъ отъ зимнихъ юртъ Васпухольскихъ и отъ вершины р. Ковинской и въ 50 вер. отъ вершины рѣчки Хашатской (притокъ Конды). Отъ вершины рѣчки Васпухола, на разстояніи 20 вер. на югъ и востокъ, лежатъ чистыя болота, на которыхъ разбросаны острова молодой строевой сосны. Отъ юртъ Васпухольскихъ на востокъ расположенъ длинный, до 15 верстъ, островъ сосноваго лѣса въ 6-10 вершковъ и болѣе. На немъ встрѣчаются небольшія болота. Начинаясь на 5 вер. ниже юртъ до устья этой рѣчки, за правой опушкой ея, т. е. на востокъ, лежатъ чистыя болота до 10 вер. величиною; между этими болотами разбросаны гривы и острова мѣшанаго строевого лѣса въ 6-7 вершковъ и тоньше, а еще восточнѣе, къ рѣчкѣ Ковинской, расположено нѣсколько острововъ, величиною отъ 1 до 2 верстъ. На нихъ имѣется строевая сосна 6-9 верш. Лѣсъ этотъ можетъ быть выплавляемъ по рѣчкѣ Ковинской.

По лѣвую сторону р. Васпухольской, на западъ материкъ покрытъ старой и свѣжей гарью мѣшанаго лѣса, которая проходитъ на 40 вер. На нѣкоторыхъ горяхъ произошло облѣсеніе. Болотъ въ этой части материка мало, и тѣ небольшія.

Рыбы—окуня, чебака и самаго мелкаго мегдема (отъ 2 до 3 $\frac{1}{2}$ вер.) вылавливается въ этой рѣчкѣ до 200 пудовъ.

Въ лѣсахъ бассейна р. Сеульской древесныя породы встрѣчаются въ слѣдующемъ отношеніи: ели съ пихтой 0,4, кедра 0,3, березы съ осиною 0,2 и сосны 0,1 общаго количества. Толщина строевого лѣса слѣдующая: деревья ниже 6 верш. составляютъ $\frac{3}{8}$, 6-7 верш.— $\frac{2}{8}$, 8-9 верш.— $\frac{2}{8}$ и 10 верш.— $\frac{1}{8}$ всего лѣса. Лѣсныя гривы занимаютъ третью часть общей площади.

Земли бассейна р. Сеульской находятся въ пользованіи остяковъ юртъ Ягуръ-Яхскихъ, Сеульскихъ и Васпухольскихъ. Считая отъ юртъ Васпухольскихъ, граница отстоитъ на сѣверъ на 90 вер., на востокъ на 35 вер., на югъ на 25 вер. и на западъ на 80 верстъ. Кромѣ того, по старому ихъ раздѣлу они еще могутъ пользоваться землей вмѣстѣ съ богданшинскими остяками на рѣкѣ Оби.

Зимой остяки занимаются преимущественно звѣроловствомъ, хотя за послѣднее время среди нихъ слышатся жалобы на оскудѣніе звѣря. Прежде, по ихъ сообщеніямъ, на одного ловца добывалось въ годъ: медвѣдей до 5 шт., а теперь въ 5 лѣтъ одинъ; соболя 40 шт., а нынѣ 4-5; бѣлки 300 шт., а нынѣ 15-30; оленей 20 шт., а нынѣ 1-2; лосей 15 шт., а нынѣ 2-3. Въ настоящее время промыселъ бѣлки и росомахи они считаютъ невыгоднымъ для себя, почему и стремятся охотиться на болѣе дорогого звѣря. Соболя они добываютъ ружьемъ, сѣтью и капканомъ, лося—ружьемъ, оленя—ружьемъ и лукомъ; случается, что они добываютъ и медвѣдя.

На лѣто всѣ жители собираются на 5 верстъ ниже юртъ Ягуръ-Яхъ

и промышляютъ рыбу на протокѣ Горной, для чего еще въ концѣ марта перегоняютъ въ зимнія, Ягурь-Яхскія, юрты лошадей и коровъ, а сами спускаются туда въ лодкахъ по вскрытіи рѣки.

Въ р. Сеульской изъ рыбъ водится окунь и мегдемъ, а въ притокахъ—щука. Лѣтомъ рѣчку запираютъ чтобы задержать рыбу и вылавливаютъ ее зимою мордами при помощи ботанія. Въ 1898 г. съ рѣчки Сеульской было вывезено окуня до 1000 пудовъ и такое же количество мегдема.

Рѣчка Сеульская арендуется, а Васпухольская—остается въ пользованіи инородцевъ.

Кедровники въ этой мѣстности есть, и даже плодородные, но жители орѣха не промышляютъ.

Устье *протоки Магалевской* расположено на 3 версты выше юртъ Магалевскихъ; протяженіе протоки составляетъ 15 версты.

Устье *рѣчки Ендырской* находится на протокѣ Магалевской, на 2 версты ниже юртъ Магалевскихъ и ниже р. Сеульской. Ширина рѣчки Ендырской на протяженіи 20 версты отъ устья составляетъ около 100 саж., а на 40 версты выше этого пункта—только 20 саж.; глубина ея отъ 3 до 4 саж., а протяженіе водою около 150 версты; по прямому направленію отъ ея истоковъ до устья 100 версты. Подъемъ воды весною достигаетъ 6 аршинъ. Русло рѣки мѣстами каменистое. Съ устья до ю. Ендырскихъ проѣздъ возможенъ въ грузной лодкѣ даже осенью. Вершина р. лежитъ выше юртъ Ендырскихъ на 50 вер., на сѣверо-западѣ.

Берега р. Ендырской окаймлены разновозрастнымъ мѣшанымъ лѣсомъ изъ ели, пихты и кедра, при чемъ встрѣчается береза и изрѣдка осина; тальниковъ здѣсь совсѣмъ нѣтъ. Берега Ендыра отлогіе; весною они затопляются на 1-2 версты въ ширину. По рѣчкѣ кедра почти нѣтъ. Лиственница встрѣчается отдѣльными гривами. Сосновые бора идутъ по обѣимъ сторонамъ рѣчки, въ особенности въ верховьяхъ; верстахъ въ 5-7 отъ рѣчки они идутъ гривами и островами; въ нихъ есть кондовый строевой лѣсъ. На сосновыхъ борахъ почва состоитъ изъ бѣлаго песка съ мелкимъ камнемъ, достигающимъ величины куриного яйца и болѣе. На глубинѣ аршина встрѣчается слой глины толщиною отъ 1 до 4 верш. По р. Ендырской озеръ нѣтъ, но много зыбуновъ.

Материкъ отстоитъ отъ устья рѣчки въ 5 верстахъ, а отъ Оби въ 15 вер. Съ правой стороны рѣчки Ендырской, на югъ, въ 5 верстахъ отъ устья есть островъ плодороднаго кедра, величиною въ 10×6 вер. Отъ этого острова на западъ идутъ гривы молодыхъ строевыхъ сосняковъ на протяженіи 10 версты. Отсюда до юртъ Шишпуголь, т. е. на протяженіи около 25 версты, хорошихъ лѣсовъ нѣтъ, встрѣчаются лишь болота съ гривами мелкаго хвойно-мѣшаного лѣса. Южнѣе юр. Шишпуголь на 3 версты находятся острова сосноваго строевого лѣса въ 6-9 вершковъ, а въ 10 верстахъ отъ этихъ юртъ на юго-востокъ идутъ

гривы мѣшаного хвойнаго строевого лѣса,—кедра и ели, 6-10 верш. Эти острова и гривы расположены на большихъ болотахъ.

По лѣвой сторонѣ р. Ендырской, въ 15 верстахъ отъ устья, на сѣверо-западъ расположенъ островъ, величиною въ 6×3 вер.; на немъ стоитъ плодородный кедръ въ 6-10 верш. и толще. Отъ этого острова на сѣверо-западъ до тупика Хуготскаго сора идутъ болота, на которыхъ раскинуты острова до 12 верстъ въ длину и въ 1-2-3 вер. въ ширину; они покрыты плодороднымъ кедромъ съ елью; лѣсъ здѣсь кондовый, строевой, 6-10 вершковъ и толще. Отъ этихъ острововъ на юго-западъ по материку проходятъ гривы сосны и мѣшаного лѣса по бывшей гари.

Устье *рѣчки Емъ-Еги* лежитъ съ лѣвой стороны р. Ендырской, въ 20 верстахъ отъ ея устья. Ширина ея 3-5 саж., глубина отъ 1 арш. до 1 саж., протяженіе 35 верстъ. Лодкою проѣздъ возможенъ на разстояніи до 10 верстъ. Рѣчка окаймлена опушкой строевого лѣса,—кедра и ели. За опушкой, по обѣ стороны рѣчки болота чередуются съ гривами 40-лѣтней строевой сосны. Вершина этой рѣчки находится на юго-западѣ. Около ея верховьевъ лежатъ болота съ гривами мѣшаного хвойнаго дровянаго лѣса.

Въ Ендырскихъ юртахъ проживаетъ 23 домохозяина, изъ нихъ семеро имѣютъ 18 лошадей и трое по одной коровѣ. Собакъ держать по многу, всѣхъ собакъ 122. Въ мѣстности р. Ендыра почвой является песокъ, мѣстами съ галькой; сверхъ песка лежитъ слой глины толщиной въ $\frac{1}{4}$ аршина, а на глинѣ слой тундры толщиной тоже въ $\frac{1}{4}$ аршина. Остяки ю. Ендырскихъ въ р.р. Ендырской и Емъ-Егѣ въ хорошіе годы добываютъ щуки до 2000 пуд., чебака 2000 пуд., окуня до 500 пуд., ерша до 200 пуд. и язя до 20 пуд. Въ лѣсахъ они промышляютъ звѣря, котораго добываютъ въ зиму слѣдующее количество: лосей до 100 шт., соболя до 200, лисицъ до десятка, медвѣдей 3-4 штуки и до полусотни зайцевъ.

Рѣчка Торъ-Сторъ. Устье этой рѣчки находится на протокѣ Ендырской, на 25 вер. ниже р. Ендырской. Ширина ея равняется 5 саженьямъ, при чемъ осенью она пересыхаетъ; протяженіе рѣчки 20 вер. Отъ устья р. Торъ-Стора до материка 6 верстъ. На этомъ протяженіи по обѣ стороны рѣчки идутъ луговья гривы. Далѣе рѣчка протекаетъ по материку и окаймлена опушкой кедровъ и ели. За опушкой лежатъ болота съ гривами строевого кедровъ.

Протоки Ай-Послъ и Сухая и рѣчка Хуготъ. У юртъ Лорботъ (по дорогѣ изъ юртъ Ендырскихъ въ Б. Атлымскія) рѣчка Хуготъ имѣетъ въ ширину 20 саж., глубина ея 1 саж., подъемъ воды до 2 саж. Отъ юртъ на низъ рѣчка протекаетъ на 20 верстъ слишкомъ соромъ „Хуготъ-Торъ“. Въ сору она разбивается на два рукава: правый, верхній, протока „Ай-Послъ“ (малая протока), впадаетъ въ Ендырскую протоку немного выше нижняго устья послѣдней, а лѣвый, нижній,

„Сухая протока“ впадаетъ въ „Большую протоку“ у юртъ Каремъ-Посль. Осенью она пересыхаетъ, остаются лишь омуты.

Тупикъ сора Хуготь-Торъ на 1 вер. ниже юртъ Лорбатъ; направленіе его къ Малому Атлыму; ширина сора до 20 верстъ.

По сообщенію Никифора Мамарова, онъ среди лѣта поднимается по р. Хуготь 4 дня въ лодкѣ-обласу; теченіе рѣчки извилисто и настолько быстро, что мѣстами приходится тащить область бечевой. Рѣчка въ достигнутомъ имъ пунктѣ имѣетъ въ ширину 20 саж. Въ вершинѣ рѣчки находятся каменистые переборы. По берегамъ ея есть сосна съ примѣсью березы и кедра. Сосна чистая, молодая, тонкомѣрная, въ 4-6 вершковъ. Въ рѣчкѣ водятся щука, окунь, ершъ и мегдемъ.

У юртъ Лорбатъ почва на $\frac{3}{4}$ аршина состоитъ изъ песка, затѣмъ на 1 арш. изъ глины и, наконецъ, опять изъ песка.

На 10 вер. выше юртъ Лорбатъ, на р. Хуготь проживаетъ 4 семейства казымцевъ юртъ Амнинскихъ. Олени въ количествѣ 20 штукъ имѣются только у одного изъ нихъ. Иностранцы эти занимаются рыбнымъ промысломъ, для чего арендуютъ мѣста у общества Б.-Атлымскихъ юртъ, одинъ за 10 руб., другой за 20 руб. и двое по 30 руб., т. е. всего за 90 рублей.

По сообщенію крестьянина Григорія Паршукова, дорога отъ юртъ Каремъ-Посль до р. Хуготь направляется на югъ, при чемъ юрты Лорбатъ останутся влѣво, а вершина р. Себуръ-егана вправо, верстахъ въ 5 отъ дороги. Затѣмъ, приходится ѣхать соромъ 7 вер., по подъему въ кедровникъ 1 вер., болотомъ съ мелкимъ соснякомъ 4 вер. и положимъ подъемомъ до вершины р. Себуръ-егана 15 верстъ.

На этомъ 15-верстномъ протяженіи лѣсъ состоитъ изъ чистой кондовой строевой сосны 5-10 вершковъ въ діаметрѣ и высотой въ 25-30 аршинъ. (Лѣсъ чистый, такой же, какъ у „Трехъ“ юртъ).

Далѣе дорога до р. Хуготь идетъ на протяженіи 20 верстъ между увалами—логами.

На этомъ 20-верстномъ протяженіи имѣется ельникъ съ березнякомъ, мѣстами чистый, кондовый, молодой соснякъ 3-4-5 вершковъ.

Далѣе, вверхъ по Хуготу иностранцы доходили верстъ за двадцать до рѣчки Пойниль; вершина р. Хугота лежитъ еще дальше, между уваловъ, съ которыхъ видно с. Копдинское. Съ лѣвой стороны рѣчки увалы выше, чѣмъ съ правой. Встрѣчаются увалы совершенно чистые, обнаженные, на которыхъ нѣтъ никакой растительности; они загромождены лишь толстыми сѣрыми камнями до 10 пудовъ въ каждомъ. Почва состоитъ изъ песка съ глиной. Иностранцы дѣлали попытки промыслять между р. Хуготомъ и Обью, т. е. съ правой стороны Хугота. Добывали они щуку, окуня, ерша и язя. Въ вершинѣ Хугота и въ настоящее время рыба добывается мордами. Имѣющійся по этой рѣчкѣ лѣсъ можно сплавлять по р.р. Хуготь и Себуръ-егану.

Протока Большая (Уна-Посль). Верхнее устье этой протоки находится ниже ю. Б. Атлымскихъ, за пескомъ Сотниковскимъ, а ниже—у ю. Нарыкарскихъ. Между Обью и этой протокой есть сора. Протока Большая подходит къ Оби противъ р. Нагакарской и противъ ю. Алешинскихъ. Параллельно ей, въ 2-4 верстахъ отъ нея идетъ небольшая, версть въ 15, протока „Тыхтынъ-Посль“; нижнее устье послѣдней лежитъ у лѣтнихъ ю. Низямскихъ (Тагаима).

По протоку Тыхтынъ-Посль могутъ ходить пароходы до августа мѣсяца. Ширина ея достигаетъ 100 саж. Въ эту протоку впадаетъ довольно значительная рѣчка Нянынъ-Яганъ.

Рѣчка Нянынъ-Яганъ впадаетъ въ протоку „Тыхтынъ-Посль“ двумя рукавами; верхній начинается противъ юртъ Еганъ-Куртъ и с. Кондинскаго (протока Еганча), а нижній—противъ юртъ лѣтнихъ Низямскихъ (Тагаима), откуда по протоку „Большой-Уна-Посль“ онъ соединяется съ Обью у юртъ Алешинскихъ.

Юрты Еганъ-Куртъ расположены на лѣвомъ берегу р. Нянынъ-Ягана; здѣсь ширина рѣчки равна 50 саж., а по спадѣ воды—40 саж. Далѣе вверхъ до Чульчама, гдѣ тупикъ Вандымскаго сора*), русло рѣчки идетъ этимъ соромъ. Берега рѣчки мѣстами достигаютъ высоты 2 саж. Эти яры находятся попеременно то съ праваго, то съ лѣваго берега, а мѣстами идутъ по обѣ стороны рѣчки; къ вершинѣ рѣчка почти сплошь течетъ въ ярахъ, попадаются и отлогіе плоскіе берега. Тамъ же въ вершинѣ встрѣчаются каменистые переборы.

По берегамъ р. Нянынъ-Ягана растутъ сосновые строевые лѣса, а также кедръ, ель и береза 3-4 верш. толщиною.

По рѣчкѣ могутъ ходить каюки; для сплава лѣса плотами она вполне пригодна.

Съ правой стороны Нянынъ-Ягана, на 10 версть ниже зимовки Себуръ-Ягана стоятъ три избушки амнинскихъ казымцевъ. Эти люди арендуютъ у вотчинниковъ рыболовныя и звѣроловныя мѣста, какъ по этой рѣчкѣ, такъ и по ея притоку р. Ехлынъ. Въ началѣ іюля мѣсяца они городятъ рѣчку, а осенью промышляютъ рыбу и добываютъ чебака и окуня до 200 пудовъ и щуки отъ 20 до 50 пудовъ.

Рѣчка Ехлынъ—лѣвый притокъ р. Нянынъ-Ягана. Ширина ея 5 сажень, глубина 1 саж., протяженіе 50 версть. По берегамъ р. Ехлына растутъ сосна, лиственница, береза и ель 2-3 верш. толщиною; кромѣ того, тамъ сохранились маяки строевой сосны до 5 вершк. и изрѣдка встрѣчается строевая лиственница до 8 вершковъ; что касается строе-

*) Вандымскій соръ, соединяясь съ обскою долиною, простирается вглубь материка въ западномъ направленіи до 25 версть. По южную сторону сора мѣстность возвышенная, грунтъ крѣпкій; по сѣверную—мѣстность низменная и болотистая. Лѣсъ состоитъ изъ кедра, сосны и ели и достигаетъ крупныхъ размѣровъ; здѣсь для лодокъ заготавливаютъ бревна въ 6 саж. длиною и 8 верш. толщиною. Древесина у деревьевъ желтая, смолистая. Сосна на болотистой почвѣ дупловатая.

вого кедра и ели, то они встрѣчаются только на отдѣльныхъ островахъ. Рыбу мѣстные инородцы промысляютъ точно такимъ же образомъ, какъ и въ р. Нянынь-Яганъ, добывая до 100 пудовъ чебака. Сбываютъ ее въ с. Кондинскомъ мѣстнымъ торговцамъ и другимъ лицамъ, приѣзжающимъ сюда изъ Туринскаго уѣзда.

Изъ правыхъ притоковъ р. Нянынь-Ягана болѣе или менѣе значительны два, Себуръ-Яганъ и Пыдымъ. Ширина р. Нянынь-Ягана при устьѣ перваго притока равна 30 и при устьѣ второго—20 саж.

Устье *р. Себуръ-Яганъ* находится немного ниже зимовки. Ширина ея равняется 10, глубина—1 саж., рѣчка имѣетъ каменистые переборы. При устьѣ рѣчки въ стрѣлкѣ расположенъ островъ (круглый въ 1½ версты въ діаметрѣ) кондоваго сосняка. По рѣчкѣ покосныхъ мѣстъ весьма мало. Изъ рыбы водится чебакъ, щука, окунь, налимъ и ершъ. На 6 верстъ выше своего устья рѣчка принимаетъ въ себя справа р. Перна-Яганъ. По р. Перна-Яганъ есть мѣста, пригодныя для покосовъ.

Люди, прочищавшіе дорогу отъ зимовки Себуръ-Ягана до зимовки Пыдыма, передаютъ, что въ землѣ встрѣчаются камни величиною въ кулакъ и болѣе. Грунтъ состоитъ изъ песка съ глиной пополамъ. Въ Пыдымѣ глину для чувала брали возлѣ самой зимовки.

Устье *р. Пыдымъ* находится примѣрно противъ зимовки. Ширина рѣчки—10, глубина—1 саж., она имѣетъ каменистые переборы. Рѣчка ниже зимовки принимаетъ слѣва притокъ, р. Малый Пыдымъ. По р. Пыдыму покосныхъ мѣстъ болѣе чѣмъ по р. Себуръ-Ягану. Изъ рыбы въ обѣихъ рѣчкахъ Пыдымъ попадаются: чебакъ, крылатка, изрѣдка окунь. Крылатка рыба мѣстная и на Обь не выплываетъ.

Протоки Ендырская и Большая составляютъ границу материка.

За Большой протокой мѣстность, начиная отъ Вандымскаго сора до юр. Мулигортскихъ, возвышается постепенно; далѣе, на низъ, между Сосвой и Обью идетъ крутая возвышенность (плотный материкъ) до протоки Поперечной (Лапальской). Ниже этого до устья Сосвы проходятъ сора.

Подробности объ этомъ районѣ изложены въ описаніи р.р. Сосвы и М. Сосвы.

2. Отъ рѣки Сосвы до села Обдорскаго.

Обская долина.—Наибольшая ея ширина.—Материкъ.—Сѣверный предѣлъ распространенія лѣса хвойныхъ породъ.—Протока Тегинская и рѣчка Техъ-Юганъ.—Протока Патрахъ-Азь-Уосль и рѣчка Емали-Еганъ и Пашъ-Намъ-Еганъ.—Рѣка Сыня.—Рѣка Войкаръ.—Рѣка Собь.—Описаніе зимней дороги отъ Березова до Обдорска.

Отъ Сосвы до Обдорска долина заключена между Большой и Малой Обью. Наибольшей ширины, около 50 вер., долина достигаетъ противъ юр. Войкарскихъ. Прилегающій материкъ находится въ смѣшанной области тундръ и лѣсовъ. Здѣсь, по мѣрѣ движенія на сѣверъ, наблюдается уменьшеніе числа видовъ лѣсной растительности. Такъ, за

рѣкой Сыней (сѣвернѣе 65 параллели) сосна уже не встрѣчается, а рѣка Войкаръ (65° 30' с. ш.) есть сѣверный предѣлъ распространенія кедра. Далѣе на сѣверъ, изъ хвойныхъ породъ произрастаетъ только ель и лиственница, а изъ лиственныхъ—береза, осина и ольха. Малая Обь соединяется съ Большою массою протокъ, о чемъ упомянуто въ описаніи противоположнаго правобережнаго материка. Материкъ не вездѣ примыкаетъ къ Малой Оби, такъ какъ она съ лѣвой стороны имѣетъ боковыя протоки, которыя и служатъ, отчасти, границей материка. На протяженіи отъ р. Сосвы до с. Обдорскаго, Малая Обь принимаетъ въ себя три значительныхъ притока, рѣки Сыню, Войкаръ и Сось. Между Сосвой и Сыней встрѣчаются рѣчки и протоки, изъ которыхъ болѣе значительны: протока Тегенская, рѣчка Техъ-Юганъ, протоки Унь-Посль и Патрахъ-Азь-Посль, рѣчки Емали-еганъ и Пашъ-Памъ-еганъ.

Верхнее устье *протоки Тегинской* находится съ лѣвой стороны М. Оби, выше юртъ Тегинскихъ на 2 версты, а нижнее—ниже тѣхъ же юртъ на 3 версты. Материкъ отстоитъ отъ протоки Тегинской въ 6 вер.

На полверсты ниже юртъ Тегинскихъ, на протокѣ Тегинской находится устье р. Техъ-Югана. Ширина послѣдней 15 саж., глубина 3 саж., протяженіе 40 верстъ; вытекаетъ она изъ болота. Лѣса по ней горѣлые.

Верхнее устье *протоки Патрахъ-Азь-Посль* находится ниже юртъ Тегинскихъ на 9 верстъ, нижнее—ниже верхняго устья на 18 вер. Ширина протоки 70 саж., глубина 3 саж., протяженіе 22 версты; по ней могутъ ходить пароходы.

На 4 версты ниже юртъ Порось начинается р. *Емали-еганъ*. Устье ея расположено съ лѣвой стороны протоки Патрахъ-Азь-Посль. Ширина рѣчки весною 30 саж., глубина ея незначительна; осенью рѣчка пересыхаетъ; протяженіе Емали-егана составляетъ 20 верстъ, грунтъ по немъ песчаный. Лѣсъ по немъ состоитъ изъ суховершиннаго и сухостойнаго кедра; встрѣчается и лиственница.

Устье р. *Пашъ-Памъ-еганъ* лежитъ на протокѣ Патрахъ-Азь. Ширина этой рѣчки равна 20 саж., глубина 4½ саж., протяженіе 70 вер. Лѣса по ней горѣлые, но есть изначительная часть и сырого лѣса.

Рѣка Сыня. Устье рѣки находится на Малой Оби, съ лѣвой ея стороны, выше юртъ Кіеватскихъ на 8 вер. Ширина Сыни при устьѣ равна 100 саж., глубина достигаетъ 5 саж., протяженіе рѣки приблизительно равно 250 верстамъ.

Съ устья, на протяженіи 50 верстъ, по обѣимъ сторонамъ рѣки идутъ сора и колыданные пески; далѣе, на протяженіи 70 вер., лѣвый берегъ гористъ, а правый отлогъ; затѣмъ оба берега становятся возвышенными.

Лѣсъ имѣется по р. Сынѣ только въ нижнемъ теченіи, на протяженіи 25 верстъ; состоитъ онъ изъ кедра съ примѣсью березы; далѣе

до вершины проходить опушкой дровяная суковатая лиственница съ елью до 6 верш. толщиною. За опушкой мѣстность вообще холмиста и на ней стоит горѣлый лѣсъ.

Весною Сынскіе инородцы спускаются къ устью рѣки и далѣе на М. Обь для промысла рыбы. Муксуна добываютъ колыданами, *щокура* и сырка—сѣтями, а остальную рыбу,—*пыжьяна*, щуку и язя,—неводомъ. Къ 20 августа возвращаются къ устью Сыни остальные промышленники, т. е. тѣ, которые спускались на низъ по М. Оби; тогда начинается усиленный промыселъ сырка, пыжьяна и икрянаго щокура. Икру солятъ и продаютъ зырянамъ и русскимъ торговцамъ. Икры щокуровой и пыжьянъей собирается за 100 пудовъ; мѣрнаго сырка и пыжьяна добываютъ до 100 т. головъ. Сырокъ продается по 3 руб. за сотню, а пыжьянъ по 1 руб. 50 коп. Въ общемъ, въ теченіе лѣта каждый хозяинъ, кромѣ заготовки рыбы въ сухомъ видѣ для зимняго запаса, продаетъ ея еще на 50-100 рублей.

Такъ какъ по рѣкѣ Сынѣ есть каменистые пороги, то инородцы возвращаются осенью во время прибыли воды, соединяясь для этого по нѣскольکو семействъ. Лодки нагружаются тяжестью до 150 пуд. Когда доходятъ по рѣкѣ до перекатовъ, то сообща перетаскиваютъ лодку за лодкой.

Перекаты попадаютъ мѣстами до 1 версты длиною.

Осенью, по возвращеніи съ Оби, они промышленляютъ щокура острой ночью на перекатахъ. По замерзаніи рѣки, рыбу промышленляютъ мордами при помощи сплошныхъ загражденій.

Годомъ они продаютъ разной мороженой рыбы свыше 2000 пудовъ.

По отсутствію лѣсовъ въ бассейнѣ р. Сыни, ни птицы, ни звѣря тамъ почти нѣтъ, исключая волка. Бѣлки вывозятъ оттуда только до 2 тысячъ штукъ въ годъ.

Сынскіе остяки въ работу не нанимаются,—они имѣютъ отъ 10 до 400 оленей на хозяина. Нѣкоторые съ оленями на лѣто уходятъ на Уралъ. По рѣкѣ Сынѣ 14 населенныхъ пунктовъ, въ которыхъ проживаютъ 75 хозяевъ.

Рѣка Войкаръ. Устье р. Войкара на 1 версту выше юртъ Войкарскихъ. По спадѣ воды, ширина рѣки равна 60 саж., глубина 2 саж., протяженіе водою 100 верстамъ. Рѣка вытекаетъ съ Урала. При устьѣ рѣки, на протяженіи 15 верстъ въ длину и до 1 версты въ ширину, расположенъ соръ. Русло рѣки каменисто.

Рѣка Войкаръ составляетъ сѣверную границу распространенія кедра. Съ лѣвой стороны Войкара кедра уже нѣтъ.

Въ рѣкѣ Войкаръ ежегодно добывается рыбы приблизительно слѣдующее количество: налима 2000 пуд.; пыжьяна, щокура, сырка, щуки и ерша до 2000 пудовъ.

Съ лѣвой стороны Оби, на протяженіи отъ юртъ Войкарскихъ до

Шурышкарскихъ и немного ниже Шурышкарскихъ въ началѣ зимы предъ заморозомъ (отъ рѣкостава до половины января), производится ловъ осетровой молодежи, карыша. Ловятъ его при помощи частичныхъ загражденій (бережники) и добываютъ свыше тысячи пудовъ.

Рѣка Собь. Устье ея находится съ лѣвой стороны Б. Оби, выше с. Обдорскаго на 30 вер. Рѣка при устьѣ имѣетъ въ ширину 30 саж., въ глубину 3 саж. и протяженіе, не считая изгибовъ, около 100 вер. Рѣка эта очень извилиста; она беретъ начало на склонахъ Урала. Проѣздъ по ней возможенъ осенью на лодкѣ приблизительно на 50 вер., а далѣе идутъ каменистые переборы и пороги.

Лѣтній промыселъ рыбы производится только въ низовьяхъ рѣки, на протяженіи 30 вер. На это время инородцы отдаютъ рыбныя угодья въ аренду русскимъ. Добываютъ здѣсь муксуна, сырка, пыжьяна и щокура. Зимой инородцы ловятъ рыбу сами по всей рѣкѣ запорами. Добываютъ они налима, ерша, немного сырка и щокура; излишекъ рыбы продаютъ въ с. Обдорскомъ.

ОПИСАНІЕ ЗИМНЕЙ ДОРОГИ ОТЪ БЕРЕЗОВА ДО ОБДОРСКА.

Зимній трактъ между Березовомъ и Обдорскомъ, протяженіемъ въ 380 верстъ, проходитъ западной стороной Обской долины. Проѣздъ совершается въ 12 перегоновъ, для чего по тракту учреждено 11 промежуточныхъ станцій, гдѣ смѣняются олени, а мѣстами и лошади. Съ зимы 1901-1902 г. по этому тракту открыто еженедѣльное движеніе правительственной почты.

Отъ г. **Березова** до станціи **Усть-Сосвинской** 28 вер. Дорога отъ г. Березова до станціи Усть-Сосвинской сначала идетъ чрезъ р. Вогулку на лѣвый берегъ, по которому пролегаетъ лугами и сорами 17 вер.; затѣмъ она проходитъ подлѣ материка по протоку Вогулкѣ 3 версты и переходитъ на лѣвый берегъ протоки; далѣе, подлѣ материка она тянется лугами до устья рѣчки Усть-Сосвинской и сора—6½ вер. и, наконецъ, черезъ рѣчку подлѣ горы лугомъ и соромъ до станціи—1½ вер.

Станція Усть-Сосвинская есть выселокъ, состоящій изъ одного дома; она расположена въ материкѣ на 3 вер. ниже юртъ Усть-Сосвинскихъ.

Отъ станціи **Усть-Сосвинской** до станціи **Тегинской** 25 вер. Дорога между этими станціями пролегаетъ сорами и лугами на разстояніи 22 верстъ и протокой Тегинской на 3 версты.

Станція Тегинская находится въ зимнихъ юртахъ Тегинскихъ, расположенныхъ на лѣвомъ берегу протоки Тегинской.

Гоньба по этому перегону отбывается на лошадяхъ.

Отъ станціи **Тегинской** до станціи **Землянской** (Порось) всего 17 верстъ. Дорога между этими станціями пролегаетъ сорами и лугами.

Станція Землянская представляетъ изъ себя выселокъ, состоящій изъ одного дома; она расположена на материкѣ, въ 10 вер. отъ Малой Оби.

Гоньба здѣсь отбывается на оленяхъ.

Отъ станціи **Землянской** до станціи **Кочегатской** (Хомзы) 35 вер. Дорога между этими станціями пролегаетъ подлѣ горы лугами, сорами и чрезъ небольшія проточки на разстояніи 25 верстѣ и по материку хвойнымъ лѣсомъ на 10 верстѣ. Мѣстность по материку холмистая, такъ называемая „Хомзы“.

Станція **Качегатская** есть выселокъ, состоящій изъ одного дома; она расположена на материкѣ въ 12 верстахъ отъ Малой Оби.

Гоньба въ этомъ мѣстѣ отбывается на оленяхъ.

Отъ станціи **Качегатской** (Хомзы) до станціи **Ишварской** (Новая) 35 верстѣ. Между этими станціями весь путь, за малыми исключеніями, гдѣ лѣса перемежаются небольшими сорами, совершается лѣсомъ. Приблизительно на половинѣ разстоянія стоятъ юрты **Ларовскія**; по обѣ стороны этихъ юртъ соръ имѣетъ болѣе значительный размѣръ. До юртъ **Ларовскихъ** путь пролегаетъ лѣсами, то пересѣкая ихъ, то идя узкими болотами между лѣсныхъ гривъ и холмовъ, называемыхъ хомзами; вѣроятно, отсюда происходитъ и названіе станка. Эта одна изъ живописнѣйшихъ мѣстностей на пути отъ **Березова** до **Обдорска**. Лѣса состоятъ почти всецѣло изъ частаго кедровника, а по болотамъ встрѣчается низкорослая сосна.

Дорога между этими станціями пролегаетъ сначала лѣсомъ (кедръ съ примѣсью ели)—на 1 вер., далѣе незначительными болотами между холмами—на 3 вер., соромъ—на 7½ вер., протокой **Ларовской**—на 3 вер., затѣмъ мимо юртъ **Ларовскихъ**, которыя остаются въ полуверстѣ вправо; далѣе, дорога идетъ по материку, на которомъ лѣсъ состоитъ изъ кедра и ели, на 5 верстѣ; наконецъ, до станціи **Ишварской** приходится ѣхать 15 верстѣ дровянымъ сосновымъ лѣсомъ по сырому болотистому грунту.

Станція **Ишварская** представляетъ изъ себя выселокъ, состоящій изъ одного дома; расположена она на материкѣ, въ кедровомъ лѣсу, въ 15 вер. отъ Малой Оби.

Гоньба здѣсь отбывается на оленяхъ.

Отъ станціи **Ишварской** до станціи **Кіеватской** 35 верстѣ. Дорога между этими станціями проходитъ сначала по материку хвойнымъ лѣсомъ—на 1 вер., далѣе **Сынскимъ** соромъ—на 10 вер., затѣмъ хвойнымъ лѣсомъ и чрезъ мысъ, называемый **Емынь-Нель**,—на 3 вер. (на этомъ мысу остяками приносятся жертвы) и, наконецъ, до станціи **Кіеватской** по открытой мѣстности сорами, лугами и протоками—на 21 версту.

Станція **Кіеватская** находится въ зимнихъ юртахъ **Кіеватскихъ**, расположенныхъ на лѣвомъ берегу Оби.

Гоньба между станціями отбывается на оленяхъ.

Отъ станціи **Кіеватской** до станціи **Мужи** 20 верстѣ. Дорога между ними пролегаетъ подлѣ горы, сорами и лугами на 5 вер. и р. **Малой Обью** на 15 верстѣ.

Станція Мужи находится въ с. Мужахъ, расположенномъ на лѣвомъ берегу Малой Оби.

Гоньба здѣсь отбывается на лошадяхъ и на оленяхъ.

Отъ станціи Мужи до станціи Войкаръ 35 верстъ. Дорога между этими станціями пролегаетъ сначала по Малой Оби на 3 вер., далѣе по лѣвому берегу Малой Оби сорами и лугами—на 25 вер., затѣмъ опять по Малой Оби—на 6 вер., и, наконецъ, лѣвымъ берегомъ Малой Оби до юртъ Войкарскихъ—на 1 версту.

Станція Войкарская находится въ зимнихъ юртахъ Войкарскихъ, расположенныхъ на лѣвомъ берегу Малой Оби, на одну версту ниже рѣчки Войкаръ.

Гоньбу здѣсь отбиваютъ на оленяхъ.

Отъ станціи Войкаръ до станціи Елисей-Гортъ 25 верстъ. Дорога между этими станціями идетъ Малой Обью на 22 версты и лѣвымъ ея берегомъ на 3 версты.

Станція Елисей-Гортъ находится въ зимнихъ юртахъ того же имени, расположенныхъ на лѣвомъ берегу Малой Оби.

Гоньбу на этомъ перегонѣ тоже отбиваютъ на оленяхъ.

Отъ станціи Елисей-Гортъ до станціи Шурушкаръ 30 вер. Дорога между этими станціями пролегаетъ лѣвымъ берегомъ Малой Оби на 5 верстъ и Малой Обью на 25 верстъ.

Станція Шурушкаръ находится въ зимнихъ юртахъ того же имени, расположенныхъ на лѣвомъ берегу Малой Оби.

Гоньбу отбиваютъ и здѣсь на оленяхъ.

Отъ станціи Шурушкаръ до станціи Вандіазъ 35 верстъ. Дорога между этими станціями на всемъ 35-верстномъ протяженіи пролегаетъ Малой Обью. Не доѣзжая 2 верстъ до станціи Вандіазъ, съ дороги виденъ Уралъ.

Станція Вандіазъ находится въ зимнихъ юртахъ того же имени, расположенныхъ на островѣ Малой Оби, близъ сліянія ея съ Большой Обью.

Гоньба здѣсь отбывается на оленяхъ.

Отъ станціи Вандіазъ до станціи Сось 30 верстъ. Дорога между этими станціями пролегаетъ лѣвымъ берегомъ Большой Оби, за островками и протоками.

Станція Сось находится въ зимнихъ юртахъ того же имени, расположенныхъ на лѣвомъ берегу Большой Оби, при устьѣ р. Соби.

Гоньба здѣсь отбывается на оленяхъ.

Отъ станціи Сось до села Обдорскаго 30 верстъ. Дорога отъ станціи Сось до Обдорска пролегаетъ сначала лугами, по лѣвому берегу Большой Оби на 3 версты, далѣе рѣкой Большой Обью до заведенія Люймазскаго на 7 верстъ, и, наконецъ, отъ заведенія Люймазскаго до Обдорска сорами, лугами и протоками на 20 верстъ.

ГЛАВА II.

Бассейнъ рѣки Сосвы.

Общій обзоръ.—Значеніе сосвинской сельди въ жизни населенія бассейна этой рѣки.

Территорія бассейна рѣки Сосвы лежитъ приблизительно между 62° и 64° сѣверной широты и 29° и 35° восточной долготы отъ Пулкова; она занимаетъ площадь около 65 т. квадр. верстъ или 6½ милліоновъ десятинъ. Главными рѣками бассейна являются рѣка Сосва, Тапсуй, Ляпинъ, Малая Сосва и Вогулка.

Берега первыхъ трехъ рѣкъ населяютъ вогулы, по остальнымъ же притокамъ Сосвы,—Малой Сосвѣ и Вогулкѣ,—обитаютъ остяки Котской и Подгородной волостей. Кромѣ того, по рѣкамъ Сосвѣ и Ляпину проживаютъ русскіе, зыряне и въ незначительномъ числѣ самоѣды.

Вогулы отличаются отъ остяковъ языкомъ и антропологическимъ типомъ; въ бытовомъ и религіозномъ отношеніяхъ они имѣютъ много общаго съ остяками и во многомъ отъ послѣднихъ ничѣмъ не отличаются.

Въ административномъ отношеніи вогульское населеніе составляетъ двѣ волости: Сосвинскую и Ляпинскую. Въ составъ Сосвинской волости входятъ поселенія вогуль, проживающихъ по рѣкамъ Сосвѣ и Тапсую. Ляпинская волость обнимаетъ собою бассейнъ р. Ляпина, часть средняго теченія р. Сосвы, самую Сосвинскую луку, куда впадаетъ р. Ляпинъ, и незначительную часть нижняго теченія Сосвы. Кромѣ того, вогулы живутъ по рѣкѣ Оби, выше Березова, въ предѣлахъ Котской волости и ниже Березова, до самаго Обдорска. Чтобы имѣть нѣкоторое представленіе о размѣщеніи и численности вогуловъ и другихъ народностей, проживающихъ въ бассейнѣ р. Ляпина и Сосвы, привожу данныя изъ списка населенныхъ мѣстъ Тобольской губерніи, относящіяся до 1903 года. Всего числилось жителей въ 63 населенныхъ пунктахъ двухъ вогульскихъ волостей Березовскаго уѣзда—2719 душъ обоюго пола (1372 мужч. 1347 жен.); исключивъ изъ этого числа проживающихъ въ пяти осѣдлыхъ населенныхъ пунктахъ русскихъ, зырянъ и самоѣдовъ, всего 399 душъ об. п. (189 муж. и 210 жен.), получимъ приблизительную цифру чисто вогульскаго населенія—2320 душъ об. п. (1183 муж. и 1137 жен.); въ этомъ числѣ, собственно въ бассейнѣ р. Сосвы въ 34 пунктахъ проживаетъ 1727 душъ об. п. (895 муж. и 832 жен.) и по р. Оби въ 24 пунктахъ—593 д. об. п. (288 муж. и 305 жен.); все населеніе двухъ вогульскихъ волостей, проживающее въ бассейнѣ р. Сосвы, составляло въ началѣ 1903 года 2126 душъ об. п. (1084 м. и 1042 ж.). Изъ приведенныхъ данныхъ видно, что владѣнія вогуловъ не ограничиваются только бассейномъ р.р. Сосвы и Ляпина, а простираются и по р. Оби, гдѣ число проживающихъ вогуловъ составляетъ 26%; число вогуловъ, проживающихъ въ бассейнѣ рѣки Сосвы, составляетъ 74% вогульскаго населенія; остальные народности составляютъ 15% всего населенія,

проживающаго въ бассейнѣ рѣки Сосвы. Подробное распредѣленіе населенія по волостямъ и районамъ видно изъ нижеслѣдующей таблицы.

ВОЛОСТИ.	РАЙОНЫ.	Число на- селенныхъ пунктовъ.	Число дво- ровъ.	Количество населенія.		
				Мужч.	Жен.	Обоего пола.
Ляпинская.	По р. Ляпину	8	71	291	271	562
	Въ с. Щекуръинскомъ	—	—	92	80	172
	въ среднемъ теченіи	4	29	77	63	140
	въ нижнемъ теченіи	2	6	14	16	30
	По р. Оби въ районѣ волостей:	14	106	474	430	904
	Котской	7	12	21	23	44
	Куноватской	11	62	169	174	343
	Обдорской	1	4	15	29	44
	Кромѣ того, зырянъ, рус- скихъ и самоѣдовъ	19	78	205	226	431
		3	76	159	177	336
	36	260	838	833	1671	
Сосвинская.	По р. Сосвѣ	16	128	318	309	627
	Въ с.с. Сартыньинскомъ и Няксимвольскомъ	—	—	30	32	62
	По р. Тапсую	4	23	73	61	134
		20	151	421	402	823
	По р. Оби	5	50	83	79	162
	Кромѣ того, зырянъ и рус- скихъ	2	32	30	33	63
	27	233	534	514	1048	

Необходимо оговориться, что я въ своихъ трудахъ всегда избѣгалъ при составленіи статистическихъ таблицъ показывать количество населенія, потому что свѣдѣнія эти составить правильно весьма трудно. Приведенныя въ таблицѣ данныя изъ списка населенныхъ мѣстъ Тобольской губерніи являются приблизительными, такъ какъ онѣ составлены инородными управами безъ подраздѣленія на народности; чтобы получить приблизительную цифру чисто вогульского населенія, мнѣ пришлось исключить изъ общаго количества населенія жителей пяти осѣдлыхъ населенныхъ пунктовъ, въ которыхъ проживаютъ главнымъ образомъ зыряне, русскіе и только отчасти вогулы. Такъ какъ такое исчисленіе является неточнымъ, то я, чтобы получить цифру вогульского населенія болѣе близкую къ дѣйствительности, воспользовался для указанныхъ 5 пунктовъ данными, приведенными въ посемейномъ спискѣ, который составленъ въ періодъ времени между 1903 и 1905 годами. При этомъ

замѣчу, что списокъ населенныхъ мѣстъ далеко не является исчерпывающимъ, потому что многія юрты, разбросанныя на значительномъ разстояніи другъ отъ друга, значатся подь однимъ названіемъ.

Главнымъ промысломъ для населенія этого края является рыболовство.

Въ бассейнѣ р. Сосвы водятся слѣдующіе виды рыбъ: сельдь, сырокъ, щокуръ, пыжьянь, нельма, таймень, харіусъ, язь, щука, налимъ, окунь, ершь, сорога и чебакъ.

Въ виду того громаднаго экономическаго значенія, какое имѣетъ сосвинская сельдь въ быту населенія края и даже для населенія г. Березова, я считаю необходимымъ сказать о ней болѣе подробно.

Сосвинская сельдь зимуетъ въ верховьяхъ р.р. Ляпина и Сосвы, откуда, вслѣдъ за вскрытіемъ рѣкъ, она спускается внизъ до устья Сосвы и заходитъ даже въ Обскіе сора. Какъ только вода начинаетъ убывать, сельдь движется обратно вверхъ. Съ этого времени начинается промыселъ на пескахъ, гдѣ ее ловятъ небольшими частыми неводами. Сезонъ лова сельди длится приблизительно до 6 недѣль, при чемъ раннее его начало наступаетъ во второй половинѣ іюня и позднее— въ началѣ іюля; конецъ лова бываетъ 1-15 августа. Хотя эта рыба и заходитъ въ сора, но ее тамъ не промышляютъ.

Низовье р. Сосвы, отъ устья до юртъ Чуинельскихъ, имѣетъ протяженіе около 60 верстъ и соединено съ р. Обью массою протока; поэтому Сосва у праваго своего берега имѣетъ воду обскую, смѣшанную съ пескомъ; у лѣваго берега и далѣе, по всей Сосвѣ вода течетъ по илу и называется „черной“. Въ нижнюю часть р. Сосвы заходитъ морская и обская рыба, хотя эту рыбу здѣсь добываютъ только случайно. Промыселъ же сосвинской сельди въ нижней части рѣки производится лишь по лѣвому берегу, гдѣ вода не обская. По Сосвѣ сельдь ловится почти на всемъ протяженіи, начиная отъ устья этой рѣки до впаденія въ нее р. Лобсиньи (на 7 вер., выше сосвинской пристани Сибириякова).

По Ляпину сельди ловятъ мало: только лѣтомъ, съ устья до юр. Межипугольскихъ, на протяженіи 50 верстъ; зимой сельдь поднимается далеко,—до устья р. Щекурьи. Щекурьинскіе вогулы добываютъ ее въ это время мордами.

По р. Вогулкѣ сельдь промышляютъ на протяженіи до 30 верстъ вверхъ отъ устья.

Сельдь составляетъ въ жизни инородцевъ бассейна р. Сосвы одинъ изъ важнѣйшихъ пищевыхъ продуктовъ: обыкновенно каждая семья сушиваетъ на зиму не менѣе 5-6 пуд. сельди. Самый способъ приготовленія сушеной сельди довольно простъ. Рыбку распарываютъ по спинѣ, вынимаютъ внутренности и, нанизавъ черезъ отверстіе въ хвостѣ на палочку приблизительно около ста штукъ, вѣшаютъ ихъ надъ очагомъ. Приготавливаемая такимъ образомъ сельдь извѣстна среди инород-

цевъ подѣ именемъ „юколы“; ее ѣдятъ за чаемъ. Русскіе заготовляютъ сосвинскую сельдь слѣдующимъ образомъ. Выловленную свѣжую сельдь складываютъ въ кадку рядами и каждый рядъ просыпаютъ солью настолько, что на одинъ пудъ сельди приходится среднимъ числомъ отъ 6 до 8 фунтовъ соли. На третій день сельдь вынимаютъ изъ кадки, промываютъ въ томъ же разсолѣ и складываютъ въ боченки (при чемъ пересыпаютъ спеціями); затѣмъ, въ эти послѣдніе выливаютъ и разсолъ, но предварительно процѣженный и отстоявшійся.

Въ уѣздѣ, выше Березова, сельдь скупаютъ, главнымъ образомъ, братья Бешкильцевы, Новицкіе, Алексѣевъ и другія фирмы.

Сельдь преимущественно идетъ на Тобольскій, Томскій, Тюменскій и другіе рынки. Всего сосвинской сельди было отправлено изъ Березова въ 1904 году слишкомъ десять тысячъ пудовъ, въ 1905 году слишкомъ двѣнадцать тысячъ пудовъ, въ 1906 году—21½ тыс. пуд.; 1 пудъ сельди съ посудой продавался въ Березовѣ въ 1904 году по 3 руб., въ 1905 году—по 2 р. 80 к., въ 1906 году—по 2 руб. 50 к.; въ Тобольскѣ цѣны на сельдь колебались отъ 3 до 4 руб.

Общее количество вывезенной съ бассейна Сосвы разной породы рыбы (по свѣдѣніямъ, собраннымъ А. Ф. Ушаровымъ въ 1903 году) достигало 20 тысячъ пудовъ, на сумму свыше 70 тысячъ рублей; изъ этого количества почти половина, тысячъ 8-10 пудовъ, на сумму до 30-40 тысячъ рублей, пошла на уральскіе заводы. Подробное распредѣленіе количества вывезенной рыбы по сортамъ, съ указаніемъ мѣстныхъ и рыночныхъ цѣнъ, видно изъ слѣдующей таблицы:

Наименованіе рыбъ.	Количество въ пудахъ.	Среднія цѣны за пудъ.			
		На мѣстѣ.		На рынкѣ.	
		руб.	коп.	руб.	коп.
Сельдь	12000	1	10	3	50
Щука	3000	—	60	2	50
Налимъ	2000	—	75	2	—
Щокуръ	1000	2	50	7	—
Окунь	800	1	20	3	—
Нельма	500	3	—	7	—
Язь	800	1	40	3	—
Сырокъ	300	2	50	6	—
Ершъ	100	—	80	2	—
Пыжьянъ	100	1	10	3	—
Итого	20600	—	—	—	—

Вторымъ, не менѣ важнымъ промысломъ для населенія края считается звѣроловство.

Здѣсь водятся и служатъ предметомъ добычи бѣлка, дикій олень, лось, соболь, горностаи, лисица, медвѣдь и росомаха. Изъ нихъ рос-

сомаха встрѣчается рѣдко, горностаи хотя повсемѣстно, но въ незначительномъ количествѣ, лисица водится, главнымъ образомъ, въ районѣ нижняго теченія р. Сосвы, а въ прочихъ мѣстахъ края весьма рѣдко, соболь водится вблизи Урала, по Ляпину, по Тапсую, въ верховьяхъ рѣкъ Пелыма и Конды; остальные виды перечисленныхъ звѣрей встрѣчаются по всему бассейну рѣки Сосвы.

Общее количество вывезенной въ 1903 г. изъ Сосвинско-Ляпинскаго края пушнины простирается приблизительно на сумму 140 тысячъ рублей. Вывозится, главнымъ образомъ, бѣлка, олень, лось и соболь. Ниже я привожу приблизительныя данныя о количествѣ вывезенной пушнины и о цѣнахъ на нее, собранныя А. Ф. Ушаровымъ.

ШКУРЫ ЗВѢРЕЙ.	Количество пушнины.				Ц ѣ н ы.		
	ВСЕГО.	Въ томъ числѣ изъ районовъ.			М ѣ с т н ы я.		Рыноч- ныя.
		Сосвы.	Ляпина.	Тапсуя	Отъ	до	
Бѣлки	42000	30000	12000	—	12 к.	20 к.	25 к.
Оленя	10000	7000	3000	—	1 р. 50 к.	3 р. 50 к.	5 р.
Лося	4600	3500	600	500	6 р. „	7 р. „	10 р.
Соболя	1500	300	200	1000	12 р. „	15 р. „	20 р.
Горностаи	450	400	50	—	60 к.	1 р. 20 к.	2 р.
Лисицы	300	300	—	—	6 р. „	7 р. „	9 р.
Медвѣдя	100	50	30	20	7 р. „	10 р. „	15 р.
Россوماхи	50	30	—	20	„ „	6 р. „	8 р.
Всего	59000	41580	15880	1540	—	—	—

Изъ домашнихъ животныхъ вогулы держатъ лошадей, главнымъ образомъ, въ нижнемъ теченіи р. Сосвы; коровъ—въ нижнемъ и среднемъ теченіи Сосвы; оленей хотя повсемѣстно, но менѣе всего по нижнему и среднему теченію р. Сосвы и р. Тапсуя; собакъ—повсемѣстно. Во всемъ Сосвинско-Ляпинскомъ краѣ было зарегистрировано въ 1903 году г. Ушаровымъ лошадей 101, коровъ 145, оленей 4040 и собакъ 1183 шт. По районамъ рѣкъ распредѣляются эти животныя слѣдующимъ образомъ.

Р А Й О Н Ы.	Хозяйствъ.	Лошадей.	Рог. скота	Оленей.	Собакъ.
Нижняя Сосва (до Анъ-Япъ)	43	77	74	61	141
Средняя „ (до Ляпина)	35	4	31	262	118
Верхняя „ (до верхов.)	97	8	15	1643	399
Ляпинъ	112	12	25	1856	406
Тапсуй	26	—	—	218	119
Всего	313	101	145	4040	1183

Экономическое положеніе инородцевъ Сосвинско-Ляпинскаго края, какъ и вообще всего сѣвера находится на низкой ступени развитія. А. Ф. Ушаровъ, посѣтившій въ 1903 г. этотъ край, характеризуетъ въ своемъ отчетѣ экономическое положеніе вогуловъ слѣдующимъ образомъ: „Здѣсь каждая семья инородца находится въ безконечной задолженности у русскаго или зырянскаго торговца-промышленника. Инородцы являются естественными добывателями богатствъ сѣвера, русскіе же торговцы-кулаки и зыряне лишь хищнически пользуются трудомъ инородцевъ, захватываютъ ихъ промысловыя мѣста, вытравливаютъ пастбища и т. д.“.

Доходы инородческая семья получаетъ отъ звѣроловныхъ и рыбныхъ промысловъ и скотоводства. Естественныя богатства здѣшняго края вполне могутъ обезпечить безбѣдное существованіе инородцевъ, такъ какъ расходы на содержаніе семьи сравнительно невелики и заключаются въ пріобрѣтеніи хлѣба, чая, нѣкоторыхъ домашнихъ принадлежностей и лѣтней одежды; что касается зимней одежды и обуви, то таковыя изготавливаются ими самими изъ добытыхъ звѣриныхъ шкуръ. Такъ какъ инородцы добываютъ естественныхъ богатствъ края значительно большее количество, чѣмъ то, которое необходимо для удовлетворенія ихъ собственныхъ потребностей, то излишекъ они сбываютъ русскимъ и зырянскимъ торговцамъ. Торговля, обыкновенно мѣновая, совершается преимущественно въ кредитъ; рѣже они продаютъ на наличныя деньги; единицею цѣнности считается бѣлка. Товаръ почти всѣ инородцы покупаютъ у торговцевъ въ долгъ и едва ли наберется 10 человекъ инородцевъ, не имѣющихъ долговъ. Размѣра своихъ долговъ инородцы не знаютъ или представляютъ себѣ весьма смутно; въ этомъ отношеніи они вполне ввѣряются своимъ „благодѣтелямъ“—купцамъ. Общій подсчетъ долговъ совершается осенью, при этомъ, конечно, инородецъ не въ состояніи припомнить количества взятыхъ товаровъ; цѣна на эти товары устанавливается также самимъ торговцемъ. Послѣдній распоряжается инородцемъ вполне, платитъ за него повинности, даетъ ему все необходимое и всячески старается удержать доврчиваго дикаря въ своихъ рукахъ, маня кредитомъ.

1. Рѣка Сосва.

Общій обзоръ рѣки Сосвы.—Подробное описаніе расположенныхъ по р. Сосвѣ юртъ, лѣсовъ, впадающихъ въ нее притоковъ и промысловыхъ занятій населенія.

Рѣка Сосва беретъ начало среди восточныхъ отроговъ сѣвернаго Урала, въ той же мѣстности, гдѣ имѣетъ истоки и рѣка Лозьва. До впаденія въ Сосву рѣки Тапсуя (195 в.), она течетъ приблизительно въ сѣверо-восточномъ направленіи, образуя на своемъ пути значительныя луки. Затѣмъ, между р.р. Тапсуемъ и М. Сосвой, она образуетъ глубокою, грандіозную луку, вдающуюся на сѣверъ на 200 верстъ. Отъ

р. Тапсуя до впаденія р. Ляпина (202 вер.), т. е. до середины луки, Сосва течетъ почти меридіонально на сѣверъ. Отъ р. Ляпина до впаденія Малой Сосвы (197 в.) она направляется на юго-востокъ, образуя нѣсколько значительныхъ лукъ. Наконецъ, до устья (153 в.) Сосва течетъ въ сѣверо-восточномъ направленіи. Р. Сосва впадаетъ въ Малую Обь на 36 вер. ниже Березова. Длина теченія р. Сосвы 747 верстъ. По спадѣ водъ, ширина Сосвы близъ устья равна 300 саж., у р. М. Сосвы—200 саж., у с. Сартыннинскаго—80 саж., у р. Ляпина—80 саж., у р. Тапсуя—60 саж. и противъ ю. Няль-Таитъ—30 саж.

Русло Сосвы песчаное, каменистое и состоитъ оно, какъ и долина, преимущественно изъ песчаныхъ аллювіальныхъ отложеній; кристаллическихъ породъ въ нижнемъ и среднемъ теченіи ея не встрѣчается, но въ верхнемъ теченіи рѣки, выше устья Ляпина, нерѣдко можно встрѣтить выходы каменистыхъ породъ въ самомъ руслѣ въ видѣ отмелей и грядъ, а также крупный галечникъ, образующій иногда большія отмели и служащій, повидимому, во многихъ мѣстахъ основаніемъ песчаныхъ береговыхъ отложеній. По Сосвѣ встрѣчаются переборы, изъ которыхъ болѣе значительными являются слѣдующіе десять:

1 переборъ—ниже ю. Аныевскихъ на $\frac{1}{2}$ версты и находится въ 180 верстахъ отъ устья р. Сосвы; мели идутъ на протяженіи 5 верстъ внизъ по теченію; лѣвая сторона русла болѣе камениста, чѣмъ правая; воды на переборѣ бываетъ не менѣе 8 четвертей.

2 переборъ—выше ю. Аныевскихъ на 5 верстъ; онъ начинается отъ нижняго конца острова, находящагося противъ устья р. Сысь-Консь-Я, и простирается внизъ по теченію на 2 версты; русло перебора песчаное; въ одномъ мѣстѣ ширина его доходитъ до 15 саж.; воды на переборѣ бываетъ не менѣе 10 четвертей.

3 переборъ—выше ю. Собокомскихъ на $\frac{1}{2}$ версты; онъ идетъ на протяженіи 1 версты вверхъ по рѣкѣ и имѣетъ песчаное русло; на переборѣ воды бываетъ не менѣе 8 четвертей.

4 переборъ—выше устья р. Елбыни; онъ идетъ на протяженіи 4 верстъ вверхъ по рѣкѣ, до острова Елбынь-Тумбъ и рѣчки Пашъ-Я; на всемъ этомъ протяженіи встрѣчаются разбросанные единично и группами камни; въ одномъ мѣстѣ ширина русла на переборѣ равна только 5 саж.; воды на переборѣ бываетъ не менѣе 8 четвертей.

5 переборъ—ниже с. Сартыннинскаго на 2 версты; онъ идетъ на протяженіи 5 верстъ внизъ по рѣкѣ, между правымъ берегомъ и островами.

6 переборъ—выше ю. Кугинскихъ на 1 версту; онъ идетъ на протяженіи одной версты вверхъ по рѣкѣ; воды на переборѣ бываетъ не менѣе $\frac{3}{4}$ арш.; почва на немъ песчаная.

7 переборъ—ниже ю. Оурвинскихъ на 4 версты; онъ идетъ на протяженіи 3 верстъ; воды на переборѣ бываетъ не менѣе $\frac{3}{4}$ арш.

8 переборъ—ниже ю. Сарадейскихъ на 1 версту; онъ идетъ на протяженіи 30 саж.; русло его каменистое и имѣетъ до 5 саж. ширины, воды на переборѣ бываетъ не менѣе 4-5 четвертей.

9 переборъ—выше ю. Сарадейскихъ на $\frac{1}{2}$ версты; онъ идетъ на протяженіи 1 версты; воды на немъ бываетъ не менѣе 2-3 четвертей.

10 переборъ—ниже ю. Нероховскихъ на 3 версты; онъ находится въ 566 верстахъ отъ устья р. Сосвы и идетъ на протяженіи до 200 с.; русло его песчаное; воды на переборѣ бываетъ не менѣе 2-3 четвертей.

Скорость теченія р. Сосвы средняя, свойственная равниннымъ рѣкамъ, и только въ верхнемъ своемъ теченіи она приближается къ характеру горныхъ рѣкъ. Фарватеръ ея чистый. Сообщение въ каюкахъ возможно почти до самой вершины въ теченіе всей навигаціи, а пароходомъ сообщеніе возможно только въ половодье. По спадѣ воды, пароходы могутъ доходить лишь до ю. Сарадейскихъ.

Сосва принимаетъ въ себя 37 болѣе или менѣе значительныхъ притоковъ и имѣетъ на своихъ берегахъ 31 населенный пунктъ. Перечень послѣднихъ, а равно и впадающихъ въ р. Сосву притоковъ, для наглядности показанъ въ особомъ приложеніи.

Бассейнъ верхняго и частью средняго теченія р. Сосвы, обнимающій западную часть Березовскаго уѣзда,—самое Приуралье, т. е. мѣстность между Ураломъ и рѣками Сосвою и Ляпиномъ,—заключаетъ и бассейны лѣвобережныхъ притоковъ Сосвы, Малой Сосвы, Маньи, Лобсиньи, Нейса и Волы, а также бассейнъ р. Ляпина; мѣстность эта имѣетъ гористый, увалистый характеръ; только въ нижнемъ теченіи впадающихъ въ Сосву рѣкъ она имѣетъ характеръ равнины.

Самое верхнее теченіе Сосвы, до впаденія въ нее Малой Сосвы, имѣетъ въ длину 74 версты; длина теченія послѣдней рѣчки равна 38 верстамъ. По этимъ рѣкамъ, а также между ними и р. Маньей, мѣстность возвышенная, мѣстами даже гористая; берега рѣки высоки, круты и каменисты. Вся эта мѣстность лѣсиста, но лѣсъ здѣсь плохого качества,—преимущественно дровяной, хвойно-мѣшанный, съ господствомъ сосны; по бывшимъ гарямъ имѣются молодняки. На лѣвомъ берегу Сосвы, противъ устья М. Сосвы, находятся постройки, складъ посѣтившей эту мѣстность въ 80 годахъ развѣдочной геологической партіи сѣверной экспедиціи профессора Федорова.

Въ нижнемъ теченіи М. Сосвы находятся два населенныхъ пункта: юрты Турь-Вада-пауль, расположенныя въ сосновомъ бору, на лѣвомъ берегу М. Сосвы, на 2 версты выше ея устья и юрты Сиклинья-пауль, находящіяся на 5 верствъ южнѣе предыдущихъ, по правую сторону Сосвы, въ верстѣ отъ нея, на берегу р. Сиклиньи.

На 21 версту ниже М. Сосвы, по правую сторону Сосвы, въ 5 верстахъ отъ нея расположены въ молодомъ сосновомъ бору юрты Няль-Таль. Ширина Сосвы противъ юртъ 30 сажень. Ниже этихъ юртъ на

7 верстъ расположено устье р. Маньи. Берега р. Сосвы, на протяженіи 28 вер., отъ М. Сосвы до Маньи,—круты, возвышенны, мѣстами скалисты; покрыты они мелкимъ лѣсомъ изъ сосны, ели и березы.

Р. Манья беретъ начало на Уралѣ. Она течетъ въ восточномъ направленіи, образуя посрединѣ глубокую луку, обращенную на сѣверь; она впадаетъ въ р. Сосву съ лѣвой стороны, выше Сосвинской пристани Сибирякова на 42 версты. Длина ея теченія, не считая изгибовъ, составляетъ 60 верстъ. По спадѣ водъ, ширина ея равна 20 саж., глубина— $\frac{1}{2}$ арш. Русло рѣки каменисто, фарватеръ чистъ, рѣка для сплава удобна. Манья принимаетъ слѣва двѣ рѣчки,—Арбинью и Межипатью.

Берега р. Маньи скалисты, возвышаются до 20 саж. и нерѣдко представляютъ отвѣсные утесы; они покрыты строевымъ кондовымъ лѣсомъ изъ лиственницы, ели, кедра и осины, толщиною въ 6-8 и 10 вер. Лѣсъ по р. Маньѣ хвойный, мѣшанный, съ господствомъ сосны. Сосновые бора строевого лѣса встрѣчаются въ среднемъ теченіи р. Маньи, они захватываютъ притоки ея: рѣчки Арбинью и Межипатью. Сосна здѣсь встрѣчается съ примѣсью лиственницы, до 8-10-12 верш. толщиною.

На лѣвомъ берегу р. Маньи, на 28 верстъ выше устья, находится изба зырянна Александра Ануфріева.

Ниже р. Маньи на 6 верстъ, по лѣвую сторону Сосвы, въ 2 вер. отъ нея расположены въ сосновомъ бору юрты Чукрей-лауль. Ниже этихъ юртъ на 25 верстъ находится устье р. Лепли.

Р. Лепля беретъ начало въ предгоріи Урала, по сосѣдству съ р. Сурпѣй (притокомъ Лозьвы). Она течетъ сначала на протяженіи 35 вер., до впаденія въ нее р. Абси, въ сѣверо-восточномъ направленіи, а затѣмъ до устья, на протяженіи 40 верстъ, почти въ сѣверномъ; впадаетъ она въ р. Сосву съ правой стороны, на 11 верстъ выше Сосвинской пристани Сибирякова. Длина ея теченія, не считая изгибовъ, составляетъ 75 верстъ. Рѣка Лепля отличается тихимъ теченіемъ; она принимаетъ слѣва р. Абсю. На 10 верстъ выше устья, на берегу этой послѣдней рѣчки расположена юрта Ильи Мони́на, стоящая невдалекѣ отъ проѣзжей дороги. Въ верховьѣ рѣки Лепли, на проѣзжей дорогѣ, расположены юрты Іоудымъ-Сось.

Увалы отъ верховьевъ р. Лепли, по водораздѣлу между р.р. Леплей и Тапсуемъ, проходятъ на сѣверъ до р. Сосвы, касаясь во многихъ мѣстахъ праваго берега р. Лепли, гдѣ они достигаютъ высоты до 20 сажень.

Спѣлые лѣса покрываютъ главнымъ образомъ правую сторону р. Лепли; состоятъ они изъ сосновыхъ боровъ и кедровниковъ, при чемъ кедровы весьма толсты. Пространство между р.р. Леплей и Сосвой покрыто молодымъ лѣсомъ и частью болотами; только при самой Леплѣ, а также по р. Абсѣ есть небольшіе сосновые бора и кедровники.

Ниже р. Лепли на одну версту, на правомъ берегу Сосвы, расположены юрты Искарскія (Ены-пауль). Въ этихъ юртахъ никто не живетъ. Вотчинники, въ количествѣ до 20 трудоспособныхъ мужчинъ, разсѣяны по выселкамъ Лямья-пауль (на р. Пелымѣ), Туръ-Вада-пауль (на р. М. Сосвѣ), Гоудымъ-Сось (на р. Леплѣ), Монинъ (на р. Абсѣ), Няль-Талтъ, Чукрей-пауль и Халь-пауль (на р. Сосвѣ), а также по р.р. Маньѣ и Лобсиньѣ. Искарскія юрты служатъ сборнымъ пунктомъ во время положенія ясака. Ниже этихъ юртъ на 3 версты, на правомъ берегу Сосвы расположены юрты Хальпаульскія, а противъ послѣднихъ—устье р. Лобсиньи.

Р. Лобсинья (Лепси-Я—рѣка домовъ) беретъ начало на Уралѣ. Она течетъ въ восточномъ направленіи, образуя дугу, обращенную на сѣверъ, и впадаетъ въ р. Сосву съ лѣвой стороны, выше Сосвинской пристани Сибирякова на 7 верстѣ. Длина ея теченія, не считая изгибовъ, составляетъ 70 верстѣ. Лобсинья довольно глубока; ширина ея незначительна—20 сажень.

Русло рѣки каменистое; на протяженіи 28 вер., отъ устья до Лобсиньинскаго зимовья, находятся три лѣсныхъ залама. Лобсинья принимаетъ слѣва рѣчки Титургалсось и Пёгуръ, а справа р. Хунтынью. Р. Негуръ сравнительно глубоководна; по этой рѣкѣ вогулы добываютъ кремь и оселочный камень, а ниже на 2 версты, по Нейсу, находятъ небольшіе точильные камни.

Сибиряковская дорога „Ильчъ-Сосвинская“, начинаясь отъ Сосвинской пристани, идетъ до избы Николая Тасманова въ западномъ направленіи. На 5 верстѣ она пересѣкаетъ р. Нейсъ, которая имѣетъ здѣсь въ ширину 25 саж. и идетъ съ лѣвой стороны отъ р. Лобсиньи. На 28 верстѣ, при устьѣ р. Титургалсось, ширина которой 3 саж., дорога подходит къ Нейсу. На правомъ берегу р. Титургалсось стоитъ изба-зимовка. Это первая станція, Лобсиньинское зимовье. На 40 верстѣ, съ правой стороны отъ дороги, въ $\frac{1}{2}$ верстѣ отъ Лобсиньи, на увалѣ, въ сосновомъ бору расположена изба вогула Николая Тасманова. Отсюда до р. Маньи дорога идетъ на югъ. Въ 12 вер. отъ избы и въ 24 верст. отъ первой станціи находится вторая станція, Хунтыньинское зимовье. На пути между избой Тасманова и второй станціей дорога пересѣкаетъ р. Лобсинью. Третья станція, Маньинское зимовье, находится на лѣвомъ берегу р. Маньи, въ 23 вер. отъ второй. Отсюда дорога идетъ на сѣверо-западъ. Слѣдующая, четвертая станція, Чуподовашъ находится по западную сторону Урала, въ 22 вер. отъ третьей. Наконецъ, Ильчинская пристань лежитъ въ 23 вер. отъ четвертой станціи. Такимъ образомъ, протяженіе всей дороги составляетъ 120 верстѣ.

Отъ избы Николая Тасманова до устья р. Пёгура (лѣваго притока Лобсиньи)—5 верстѣ. Выше устья Негура на $\frac{1}{2}$ версты, съ лѣвой стороны р. Нейса находится изба вогула Василія Тасманова.

226
Въ бассейнѣ р. Лобсиньи Сибиряковская дорога проходить по лѣсной, возвышенной мѣстности съ увалами. Лѣсъ здѣсь хвойный, съ господствомъ сосны, молодой и приспѣвающей. Встрѣчаются значительные чистые сосновые бора спѣлаго строевого кондового лѣса, толщиною до 12 верш., а также и мѣшанаго, хвойнаго (сосна, ель, лиственница) не только по р. Лобсиньѣ, но и по ея притокамъ, Негуру и Хунтынѣ. Мѣстами дорога пролегаетъ спѣлыми сосновыми строевыми борами.

Между рѣками Лобсиньей и Маньей, по дорогѣ, на протяженіи 18 верстѣ, отъ избы вогула Николая Тасманова до избы зырянина Александра Ануфриева на Маньѣ, мѣстность высокая, материковая, сплошь покрытая мѣшаннымъ лѣсомъ съ господствомъ кедра. Лѣсъ состоитъ, кромѣ кедра, изъ ели, сосны и лиственницы до 8-10 вершк. толщины; кедръ достигаетъ болѣе крупныхъ размѣровъ; встрѣчаются сосновые бора, а также и дровяной лѣсъ изъ ели, кедра и березы.

По правую сторону дороги, т. е. на западъ, къ Уралу, лѣсъ простирается на ширину отъ 2 до 6 верстѣ; за лѣсомъ начинается болото, которое подходитъ къ Сибиряковской дорогѣ; по болоту разбросано много озеръ.

По лѣвую сторону дороги спѣлый лѣсъ простирается въ ширину до 5 верстѣ, а за нимъ идетъ молоднякъ.

Р. Нейсъ беретъ начало на Уралѣ. Она течетъ въ юго-восточномъ направленіи и впадаетъ въ Сосву съ лѣвой стороны, выше Сосвинской пристани Сибирякова на 3 версты. Длина ея теченія, не считая изгибовъ, 115 верстѣ. Ширина равняется 30 саж. Берега рѣчки круты и возвышенны.

Главнѣйшіе притоки этой рѣчки Манья, Юудынья и Лямья. Въ ея бассейнѣ значительныхъ болотъ нѣтъ; только между рѣками Юудыньей и Лобсиньей находится открытое болото, верстѣ на 15 въ длину и въ ширину.

По р. Нейсу, на протяженіи приблизительно 40 верстѣ, до р. Лямьи проходитъ хвойно-мѣшанный, чистый прямослойный лѣсъ (ели и пихты—0,4, кедра—0,3; сосны—0,3; толщина деревьевъ 7, 8, 9 верш.). Въ самыхъ верховьяхъ р. Нейса лѣсъ мелкій, дровяной. При устьѣ р. Юудыньи, по лѣвую ея сторону находятся сосновые бора строевого лѣса. При устьѣ р. Маньи имѣется лиственница, а далѣе—кедръ; сосны здѣсь совсѣмъ нѣтъ, а ель встрѣчается рѣдко. На остальномъ пространствѣ, между рѣками Нейсомъ, Вольею и Сосвою идутъ смѣшанные молодые бора (сосна съ березой), а мѣстами кедровыя гривы протяженіемъ по нѣскольку верстѣ; встрѣчаются и незначительныя болота.

По р. Нейсу проживаютъ временно для звѣропромышленности инородцы изъ юртъ Няксимвольскихъ.

Ниже р. Нейса на 3 версты, на лѣвомъ берегу р. Сосвы, около юртъ Няксимвольскихъ находится Сосвинская пристань Сибирякова. Въ

недавнее время здѣсь выстроена церковь и образовалось село Няксимвольское. Кромѣ вогуловъ, здѣсь живутъ русскіе и зыряне.

Ниже пристани на 5 версть, на томъ же лѣвомъ берегу Сосвы расположены юрты Няксимвольскія. Противъ юртъ, съ правой стороны Сосвы лежитъ устье небольшой рѣчки Холыни.

Няксимвольскіе и искарскіе инородцы осенью передъ заморозомъ занимаются близъ юртъ Няксимвольскихъ промысломъ рыбы неводами. Въ этомъ промыслѣ обыкновенно участвуютъ отъ 30 до 40 человекъ и добываютъ на человека отъ 5 до 10 пудовъ язя, налима и щуки и болѣе 10 пудовъ крупной нельмы.

На 28 версть ниже Няксимвольскихъ юртъ, на лѣвомъ берегу Сосвы, расположены юрты Нѣроховскія, а ниже ихъ на 18 версть, съ правой стороны Сосвы протекаетъ р. Тапсуй (подробное описаніе этой рѣчки изложено особо). На правомъ берегу р. Тапсуй расположены юрты Усть-Тапсуйскія.

Между юртами Нѣроховскими и Усть-Тапсуйскими находится бывшая гарь, при чемъ съ правой стороны Сосвы уцѣлѣли отъ пожара острова сырораствующаго лѣса, въ которомъ ель и пихта составляютъ 0,6, а кедръ 0,4 всѣхъ деревьевъ. Лѣсъ имѣетъ толщину въ 6 вершковъ.

Ниже р. Тапсуя на 28 версть, на правомъ берегу Сосвы расположены юрты Ельби-пауль, служащія сборнымъ пунктомъ инородцевъ для уплаты ясака; на 13 версть ниже послѣднихъ течетъ р. Визимъ.

Между юртами Усть-Тапсуйскими и Ельби-пауль по правому берегу ель и пихта составляютъ 0,4 лѣса, кедръ 0,4 и сосна 0,2; по лѣвому берегу проходитъ бывшая гарь, не облѣсившаяся до настоящаго времени; по ней сохранились острова сырого лѣса, толщина котораго 6-7 вершковъ.

Р. Визимъ беретъ начало изъ одного болота съ р. Сысь-Консь-Ей и, протекая почти въ западномъ направленіи, впадаетъ въ р. Сосву съ правой стороны послѣдней, ниже юртъ Ельби-пауль на 13 версть. Длина теченія р. Визима, не считая изгибовъ, равна 110 верстамъ, ширина 30 саж., глубина 5 саж.

Зимою по Визиму добываютъ рыбу мордами при помощи запоровъ; попадается язь, щука, налимъ и таймень.

На 10 версть выше устья, слѣва, впадаетъ въ Визимъ р. Хура-Я, имѣющая въ ширину при устьѣ въ 25 саж., глубину въ 4 саж. Она беретъ начало изъ одного болота съ р. М. Сосвой. Это узкое (въ 1 версту) и длинное (въ 5 версть) чистое болото зимою не промерзаетъ: уже во второй половинѣ марта видны поля мѣста, въ которыхъ бурлитъ вода; очевидно, здѣсь находится начало родниковъ-ключей. Длина теченія р. Хуры, не считая изгибовъ, составляетъ 110 версть.

Ниже р. Визима на 13 вер., по лѣвую сторону Сосвы, въ 2 верстахъ отъ послѣдней расположены въ сосновомъ бору юрты Ханглазскія;

инородцы этихъ юртъ имѣютъ коровъ; сѣно они косятъ по берегамъ рѣки. Ниже ю. Ханглазскихъ протекаетъ р. Елбынья.

Зимняя дорога отъ юртъ Елби-пауль, до юртъ Ханглазскихъ идетъ лѣвымъ берегомъ; р. Сосву переваливаютъ передъ юртами. Верстахъ въ 20 отъ ю. Ханглазскихъ встрѣчается по болоту сосна и узкія длинныя гривы мѣшанаго лѣса съ господствомъ ели, раскинутыя на чистыхъ болотахъ; далѣе, до юртъ Елби-пауль, идетъ старая гарь.

По правому берегу лѣсъ состоитъ изъ ели и пихты (0,5), кедра (0,4) и сосны (0,1); толщина деревьевъ достигаетъ 6-7 вершковъ.

Р. Елбынья беретъ начало изъ одного болота съ одноименной рѣчкой Елбыньей, служащей притокомъ р. Вольи, и, протекая въ восточномъ направленіи, впадаетъ въ р. Сосву съ лѣвой стороны послѣдней, ниже ю. Ханглазскихъ на 8 вер. Длина теченія р. Елбыньи, не считая изгибовъ, равна 42 вер., ширина 25 саж., глубина 5 саж. По берегамъ этой рѣчки произрастаетъ лѣсъ толщиною въ 7-8 вер.; ель съ пихтой составляютъ въ немъ 0,4; кедръ—0,4 и сосна—0,2, общаго количества деревьевъ.

Ниже р. Елбыньи на 13 верстѣ, на лѣвомъ берегу р. Сосвы расположены юрты Менкъ-Я-пауль. Немного ниже этихъ юртъ, съ лѣвой стороны Сосвы находится устье небольшой рѣчки Менкъ-Я.

Ниже р. Менкъ-Я на 14 верстѣ, на правомъ берегу Сосвы, расположены юрты Сарадейскія, а на 2 вер. ниже—вторыя Сарадейскія; на 4 вер. ниже послѣднихъ, на лѣвомъ берегу Сосвы расположены юрты Сангитуръ-пауль, а ниже юртъ—р. Волья.

Между Ханглазскими и Сарадейскими юртами лѣсъ на 0,4 состоитъ изъ ели и пихты, на 0,4 изъ кедра и на 0,2 изъ сосны; толщина деревьевъ 7-8 вершковъ.

Р. Волья беретъ начало на Уралѣ, по сосѣдству съ вершиной р. Ядри-Я (притокъ Ляпина). Она течетъ сначала, до впаденія въ нее р. Толы, на протяженіи 78 верстѣ, почти въ южномъ направленіи, затѣмъ, до своего устья, на протяженіи 62 верстѣ—почти въ восточномъ и впадаетъ въ р. Сосву съ лѣвой стороны послѣдней, на 6 вер. ниже юртъ Нижнихъ Сарадейскихъ. Длина теченія р. Вольи, не считая изгибовъ, составляетъ 140 верстѣ. Ширина ея равна 50 саж., глубина до 7 саж., а по спадѣ воды глубина бываетъ мѣстами только въ 1 аршинъ. Русло ея въ низовьѣ иловатое, а затѣмъ далѣе каменистое. Рѣка эта имѣетъ массу притоковъ, главнѣйшіе изъ которыхъ: съ правой стороны—Елбынья, Толы и Манья, а съ лѣвой—Гомозья и Аренья.

По р. Вольѣ до устья р. Елбыньи, на 20 верстѣ, могутъ ходить пароходы.

Берега р. Вольи, на протяженіи 80 верстѣ, до р. Толы, окаймлены лѣсной опушкой, ширина которой отъ 50 саж. до $\frac{1}{2}$ версты; мѣстами отъ нея проходятъ вглубь поперечныя лѣсныя гривы. Въ опушкѣ

лѣсъ хвойный, мѣшанный, строевой (ели и пихты 0,4, кедра 0,4, сосны 0,2+лиственница). Этотъ лѣсъ чистый, прямослойный, гонкій, съ незначительнымъ сбѣгомъ; достигаетъ въ высоту 30 аршинъ слишкомъ, а въ толщину до 16 вершковъ въ діаметрѣ на высотѣ груди (сосна только до 12 вершковъ). Подлѣсокъ составляютъ черемуха, рябина, черная и красная смородина; встрѣчается единично и береза. На остальномъ пространствѣ къ Уралу лѣсъ низкій, мелкій и рѣдкій (ель, кедръ, лиственница и рѣдко сосна). Только лиственница встрѣчается толщиной въ 6-7 вершковъ.

При устьѣ р. Волю, по верхнюю ея сторону расположены юрты Саиги-Турь-пауль. На 15 верстѣ выше этихъ юртъ, на лѣвомъ берегу Волю, расположены юрты Ульби-пауль и выше послѣднихъ на 80 верстѣ, на томъ же берегу Волю, при устьѣ р. Маньи—юрты Волюнь-пауль.

Между р.р. Волей и Ляниномъ находятся четыре населенныхъ пункта; они расположены на правомъ берегу р. Сосвы: юрты Нильдинскія на 35 верстѣ ниже р. Волю; юрты нижнія Нильдинскія—на 5 вер. ниже предыдущихъ; юрты Оурвинскія еще на 16 вер. ниже; юрты Посолдинскія на 17 верстѣ ниже Оурвинскихъ. На 20 верстѣ ниже юртъ Посолдинскихъ протекаетъ р. Лянинь. (Подробное описаніе этой рѣки изложено особо).

Между юртами Сарадейскими и Нильдинскими по правому берегу р. Сосвы стоитъ лѣсъ; онъ состоитъ изъ сосны (0,4), кедра (0,3), ели и пихты (0,3) + осина и береза. Толщина деревьевъ достигаетъ 6, 7 и 8 вершковъ (исключая березы). По лѣвому берегу ели и пихты 0,5, кедра 0,4 и сосны 0,1 всего лѣса. Толщина деревьевъ колеблется отъ 6 до 16 вершковъ. По берегамъ р. Сосвы встрѣчается черемуха, рябина, черная и красная смородина.

Ниже юртъ Сарадейскихъ на 1 версту идугъ каменныя переборы черезъ всю р. Сосву. Это предѣльный пунктъ, выше котораго пароходы не поднимаются.

Между юртами Нильдинскими и Оурвинскими лѣсъ по обоимъ берегамъ состоитъ на 0,6 изъ сосны, на 0,3 изъ кедра и на 0,1 изъ пихты и ели+лиственница. Лиственница достигаетъ 12 вершковъ толщины, а остальные породы 7-8 вершковъ.

Зимняя дорога отъ юртъ Оурвинскихъ до юртъ Посолдинскихъ идетъ, на протяженіи 1-2 верстѣ отъ рѣки, правымъ берегомъ. На всемъ этомъ протяженіи (17 верстѣ) тянется лѣсъ, исключая сора въ двѣ версты, расположеннаго не доѣзжая до ю. Оурвинскихъ. Лѣсъ состоитъ изъ небольшихъ боровъ,—сосны 0,6, кедра 0,3, ели 0,1, + лиственница; сосна, кедръ и ель достигаютъ 6-7 вершковъ, а лиственница—12 вершк. Встрѣчаются и чистые сосновые бора.

По лѣвому берегу р. Сосвы, на томъ же протяженіи тянутся сора, озера и небольшія протоки, между которыми разбросаны покосы. Въ

водныхъ угодьяхъ лѣтомъ добываютъ рыбу: сырка, язя, чебака, сорогу, щуку, пыжьяна и окуня.

Иностранцы юртъ Оурвинскихъ занимаются извозомъ. Мѣстное рыболовство незначительно, поэтому для лѣтняго лова рыбы выѣзжаютъ на Обь.

Ниже Ляпина на 15 верстъ, по лѣвую сторону Сосвы, въ 2 верст. отъ нея расположены юрты Шоминскія. Здѣсь иностранцы, кромѣ оленей и собакъ, держатъ еще коровъ. Сѣнокосныхъ мѣстъ у нихъ достаточно. Выше юртъ, съ правой стороны р. Сосвы находятся сора, гдѣ лѣтомъ сѣтями добываютъ рыбу. Съ лѣвой стороны р. Сосвы на 5 верстъ выше юртъ расположено рыбное озеро, въ которомъ водится сырокъ, щокуръ и карась; озеро это сдается въ аренду; въ немъ зимою добываютъ неводомъ до 300 пудовъ рыбы. На 15 верстъ ниже юртъ Шоминскихъ лежитъ устье р. Пальи.

Р. Палья (Густая) беретъ начало изъ одного болота съ р. Вогулкой. Она течетъ сначала, до впаденія въ нее р. Керъ-Ась, на протяженіи 23 верстъ въ сѣверо-западномъ направленіи и затѣмъ до своего устья, на 17 верстъ, въ западномъ; впадаетъ она въ р. Сосву съ лѣвой стороны послѣдней, ниже юртъ Шоминскихъ на 15 верстъ. Длина теченія р. Пальи, не считая изгибовъ, равняется 40 верстамъ, ширина 15 саж., глубина 5 саж., а по спадѣ воды только 1 аршину. Берега у этой рѣчки круты; хорошихъ лѣсовъ по ней нѣтъ. Ниже р. Пальи на 19 верстъ находится устье р. Кирзима.

Р. Кирзимъ вытекаетъ изъ болота, имѣетъ юго-восточное направленіе и впадаетъ въ р. Сосву съ правой стороны, ниже р. Пальи на 19 верстъ. Длина теченія р. Кирзима, не считая изгибовъ, составляетъ 35 верстъ, ширина 35 саж., глубина 5 саж. Въ вершинѣ рѣчки имѣется сосновый лѣсъ 6-7 верш. толщиною. Зимой по рѣчкѣ добываютъ мордами при помощи загражденій щуку, язя, налима, ерша и окуня. Ниже р. Кирзима на 4 версты лежитъ устье р. Кугинской.

Р. Кугинская вытекаетъ изъ болота и впадаетъ въ Сосву съ лѣвой стороны послѣдней, на 4 версты ниже р. Кирзима. Длина теченія р. Кугинской, не считая изгибовъ, равняется 20 верстамъ. Ширина рѣчки 15 саж., глубина 3 саж. По рѣчкѣ идутъ небольшіе бора. Зимой по Сосвѣ близъ устья рѣчки Кугинской добываютъ мордами при помощи загражденій язя и щуку.

Ниже р. Кугинской на 1 версту, по лѣвой сторонѣ р. Сосвы, въ 2 верст. отъ послѣдней, расположены въ сосновомъ бору юрты Кугинскія. Здѣсь иностранцы, кромѣ оленей и собакъ, держатъ коровъ. Сѣнокосы расположены у нихъ близъ юртъ, по лѣвому берегу р. Сосвы.

На 7 верстъ ниже юртъ Кугинскихъ, съ лѣвой стороны р. Сосвы, расположено устье незначительной (10 в.) *рѣчки Самары*.

На 12 верстъ ниже р. Самары, по правую сторону р. Сосвы, въ

2 верстахъ отъ послѣдней, расположены на возвышенномъ сосновомъ бору юрты Бедкажскія. Здѣсь инородцы также держатъ оленей, собакъ и коровъ. Сѣно косятъ по берегамъ р. Сосвы и около юртъ Кугинскихъ.

Зимняя дорога отъ ю. Кугинскихъ до ю. Бедкажскихъ идетъ лѣвымъ берегомъ и всѣ 19 верстъ по сосновому бору. Лѣсъ здѣсь кондовый, молодой; единично встрѣчаются деревья въ 6-7 вершковъ.

На 13 верстъ ниже юртъ Бедкажскихъ течетъ р. Сартынъинка.

Р. Сартынъинка беретъ начало на возвышенномъ материкѣ, расположенномъ правѣе дороги изъ с. Сартынъинскаго въ юрты Вышпыртымскія на р. Вогулкѣ и течетъ въ юго-западномъ направленіи. Она впадаетъ въ Сосву съ лѣвой стороны послѣдней, ниже юртъ Бедкажскихъ на 13 верстъ. Длина теченія р. Сартынъинки 30 верстъ, ширина 20 саж., глубина 3 саж. Въ 12 верстахъ отъ устья стоитъ сосновый боръ „Теми-Коль-Уръ“. Лѣсъ въ немъ чистый, прямослойный въ 6-7 вершковъ толщиною.

На 5 верстъ ниже р. Сартынъинки, на лѣвомъ берегу р. Сосвы расположено село Сартынъинское (Сосвинское). Кромѣ вогуловъ, имѣющихъ 13 юртъ, здѣсь живутъ и русскіе въ 9 домахъ.

Зимняя дорога отъ юртъ Бедкажскихъ до с. Сартынъинскаго идетъ сначала, на протяженіи 12 верстъ, рѣкою, а затѣмъ на протяженіи 8 верстъ правымъ берегомъ, въ томъ числѣ на 5 вер. сосновымъ боромъ.

Ниже с. Сартынъинскаго на 25 верстъ находится р. Елбынья.

Р. Елбынья вытекаетъ изъ болота, течетъ въ восточномъ направленіи и впадаетъ въ р. Сосву съ правой стороны послѣдней, на 25 вер. ниже с. Сартынъинскаго. Длина теченія р. Елбыньи 20 верстъ, ширина 100 саж., глубина 3 саж. Въ вершинѣ рѣчки произрастаетъ сосновый лѣсъ, чистый, прямослойный, толщиною въ 6-7 вершковъ. По верхнюю сторону устья р. Елбыньи есть каменистый переборъ, который идетъ поперекъ всей р. Сосвы.

На 2 версты ниже р. Елбыньи, съ лѣвой стороны р. Сосвы лежитъ устье незначительной *рѣчки Угоръ*.

На 2 версты ниже р. Угоръ, на лѣвомъ берегу р. Сосвы, расположены юрты Тоболдинскія. Здѣсь инородцы, кромѣ оленей и собакъ, держатъ лошадей. Сѣно они косятъ по берегамъ р. Сосвы и около юртъ Аныевскихъ.

Ниже юртъ Тоболдинскихъ на 6 верстъ, съ правой стороны р. Сосвы расположено устье незначительной *рѣчки Куртъ-И*. При устьѣ этой рѣчки лѣтомъ проживаютъ тоболдинскіе инородцы.

Ниже р. Куртъ-И на 11 верстъ, съ лѣвой стороны р. Сосвы находится устье незначительной рѣчки Усьи. Ниже р. Усьи на 3 версты, съ правой стороны Сосвы лежитъ устье незначительной рѣчки Мигульи. На 4 версты ниже Мигульи, съ лѣвой стороны р. Сосвы расположено устье незначительной рѣчки Сибальи (шир. 5 саж.), а ниже этой послѣдней на 22 версты—устье р. Сысъ-Консъ-Я.

Р. Сысь-Консь-Я вытекает изъ одного болота съ Визимомъ, впадающимъ въ р. Сосву на 13 версть ниже ю. Ельби-пауль. Она течетъ въ сѣверномъ направленіи и впадаетъ въ р. Сосву ниже р. Мигульи на 26 версть. Длина теченія р. Сысь-Консь-Я равна 90 верстамъ, ширина 30 саж., глубина 5 саж. Рѣка эта весьма извилиста. Съ устья ея идетъ мѣшаный лѣсъ изъ кедра, ели, сосны и лиственницы, толщиною въ 6-7-8 вершковъ. Кедръ пораженъ сердцевинною гнилью на высоту въ 2-3 аршина. Въ верховьяхъ рѣки преобладаетъ сосна. По этой рѣкѣ встрѣчается много гарей.

Ниже р. Сысь-Консь-Я на 7 версть, съ лѣвой стороны р. Сосвы, въ 2 верстахъ отъ послѣдней расположены въ сосновомъ бору юрты Аныевскія. На 2 версты ниже юрть находится устье р. Апыевской. Отъ юрть Апыевскихъ начинается область оленеводства; однако, мѣстные инородцы, кромѣ оленей и собакъ, держать также лошадей и коровъ. Сѣнокосовъ здѣсь достаточно.

На всемъ протяженіи отъ с. Сартыньинскаго до юрть Апыевскихъ мѣстность по лѣвому берегу р. Сосвы материковая, боровая, она покрыта хвойно-мѣшанымъ строевымъ лѣсомъ съ господствомъ сосны: сосны—0,5, кедра—0,3, ели—0,2 всего лѣса+береза; толщина деревьевъ равняется 6-7-8 вершкамъ. По правому берегу рѣки лѣсъ мѣшаный, дровяной.

Р. Аныевская вытекаетъ изъ болота и течетъ въ южномъ направленіи; она впадаетъ въ Сосву съ лѣвой стороны послѣдней, на 2 версты ниже юрть Апыевскихъ. Длина теченія р. Апыевской 25 версть. По спаду воды ширина ея составляетъ 5 саж. и глубина 1 аршинъ. При устьѣ этой рѣчки расположенъ соръ, который арендуется П. В. Новицкимъ. По нижнюю сторону рѣчки расположены юрты Аныевскія. По лѣвому берегу упомянутого сора и по рѣкамъ Сосвѣ и Апыевской идутъ сосновые бора; лѣсъ здѣсь чистый, прямослойный, въ 6-7 вершковъ толщиною. Эта рѣчка служить предѣльнымъ пунктомъ, выше котораго уже не плавать лѣса въ гор. Березовъ.

На 19 версть ниже р. Апыевской, на правомъ берегу р. Сосвы расположены въ сосновомъ бору юрты Игрюмскія. Ниже этихъ юрть на 7 версть, съ правой стороны р. Сосвы лежитъ устье р. Малой Сосвы. (Подробное описаніе этой рѣки изложено особо).

Нижнее теченіе р. Сосвы отъ устья р. М. Сосвы, на протяженіи 153 версть, имѣетъ сѣверо-восточное направленіе, параллельное направленію р. М. Оби. На этомъ пространствѣ, между р. Сосвой и М. Обью, ширина материка составляетъ 15-20 версть. Рѣки Сосва и Обь соединяются нѣсколькими сквозными протоками, изъ которыхъ три (Поперечная-Лапальская, Пырсимъ и Вайсова) судоходны. Р. Сосва принимаетъ въ себя справа рѣчки Ужинью, Вожью, Сарынью и Чуннельскую и слѣва Нелынью, Елбынью, Эссъ-Соимъ, Шайтанскую, Глубокую и Вогулку.

У всѣхъ этихъ рѣчекъ устье и низовье пловатое, а русло песчаное, покрытое топкимъ слоемъ ила; по берегамъ встрѣчаются мѣстами галька и дикій камень.

Протока Лапальская. Верхнее устье протоки находится на Оби, на 26 верстъ ниже юртъ Парыкарскихъ и нижняго устья протоки Большой, а нижнее ея устье—на р. Сосвѣ, на 3 версты ниже юртъ Чуинельскихъ. Протяженіе протоки Лапальской водою составляетъ около 45 верстъ, теченіе въ ней направляется съ Оби на Сосву, форма ея дугообразна. Въ среднемъ своемъ теченіи она близко подходитъ къ Оби (сажень на 200), съ которою соединяется нѣсколькими протоками. Нижняя часть протоки Лапальской, отъ юртъ Новыхъ извѣстна подъ названіемъ протоки Поперечной (Нори-Позоль).

Протока Пырсимъ—выше г. Березова на 26 верстъ. Ширина ея $\frac{300}{200}$, глубина $\frac{10}{5}$ сажень, протяженіе водою равно 30 верстамъ. Протока Пырсимъ судоходна въ теченіе всей навигаціи.

Съ низовья Вогулки есть протока въ низовье Сосвы. Верхнее устье **протоки Вогулки** лежитъ на р. Вогулкѣ, выше устья рѣки на 2 вер., а нижнее—на р. Сосвѣ, выше устья послѣдней на 3 версты. Ширина этой протоки $\frac{150}{70}$, глубина $\frac{6}{2}$ сажени. По ней весною ходятъ пароходы. Въ эту протоку впадаютъ три небольшія рѣчки: Б. Любимъ, М. Любимъ и Усть-Сосвинская.

Отъ устья р. Малой Сосвы, мимо юртъ Люликарскихъ и Резимовскихъ до юртъ Чуинельскихъ, правый берегъ р. Сосвы крутой, возвышенный, боровой и песчаный. На всемъ этомъ протяженіи, между р.р. Сосвой и Обью, тянется плотный материкъ, на которомъ встрѣчаются узкія болота.

Между р. М. Сосвой и юртами Люликарскими расположены бора съ господствомъ сосны: сосны въ нихъ—0,6, кедра—0,3 и ели—0,1. Молодого лѣса 3-4 вершковъ множество, но можно встрѣтить деревья въ 7-8 и до 10 вершковъ.

Отъ юртъ Люликарскихъ въ юрты Нарыкарскія, на Обь, лѣтомъ можно пройти пѣшкомъ.

Между юртами Люликарскими и Резимовскими строевой лѣсъ въ сосновыхъ борахъ вырубленъ для г. Березова.

Между юртами Резимовскими и Чуинельскими лѣсъ на материкѣ представляетъ изъ себя 30-лѣтній молоднякъ сосны и березы до 2 верш. толщины. Уцѣлѣвшая отъ пожара лиственница достигаетъ 10-11 вершковъ толщины.

На прилегающей къ протоку Лапальской мѣстности по ея лѣвому возвышенному материковому берегу проходятъ хвойные строевые лѣса съ господствомъ сосны; послѣдняя составляетъ 0,6, всѣхъ деревьевъ, ель—0,2, кедръ—0,2 (лиственница, береза и осина вкраплены). Лѣсъ чистый, прямослойный, съ незначительнымъ сбѣгомъ, толщиной въ 8

вершковъ. Изъ этой мѣстности строевой лѣсъ вырубался ранѣе, вырубается и теперь.

Отъ протоки Лапальской до устья р. Сосвы пространство между Обью и Сосвой состоитъ изъ соровъ, на которыхъ встрѣчаются сѣнокосныя мѣста.

По лѣвому берегу р. Сосвы, отъ М. Сосвы до устья, мѣсто низкое; встрѣчаются сора, протоки и сѣнокосныя мѣста. Нерѣдко протоки окаймлены сѣнокосными лугами, на которыхъ встрѣчаются небольшія рощи тала и ракитника.

Отъ юртъ Игрюмскихъ до Люликарскихъ, Резимовскихъ и до р. Эссъ-Соимъ лѣвый берегъ ниже праваго; встрѣчаются здѣсь болота и кочки, сора и покосы, есть и материковыя острова, покрытыя кедромъ и елью. Лѣсъ здѣсь суковатый, съ гнилью, въ 3 аршина длиною и 6-7 верш. толщиною; встрѣчаются небольшія березовыя рощи съ подлѣскомъ изъ черемухи, рябины, черной и красной смородины.

Отъ р. Эссъ-Соимъ до юртъ Малѣевскихъ и далѣе, до юртъ Шайтанскихъ идутъ молодняки березы и сосны по бывшей гари до 2 верш. Встрѣчается сухостой и валежникъ.

Отъ юртъ Шайтанскихъ до г. Березова лѣсъ молодой, до 3 верш. толщиною (сосна, ель, береза, осина, кедръ и лиственница). Бывшій здѣсь ранѣе крупный строевой лѣсъ употребленъ населеніемъ г. Березова для построекъ. Лѣсъ по бывшей гари возобновляется березой и осиною.

Отъ гор. Березова почти до устья р. Сосвы, приблизительно на 8 верстъ западнѣе послѣдней, протекаетъ протока Вогулка.

Р. Нелынья беретъ начало по сосѣдству съ р. Сартынъинской и Ампы-Ей (притокъ Вогулки). Она течетъ въ юго-восточномъ направленіи и впадаетъ въ р. Сосву съ лѣвой ея стороны, ниже р. Малой Сосвы на 17 верстъ. Длина теченія этой рѣчки 65 верстъ, ширина 30 сажень, глубина 2 сажени.

По р. Нелыньѣ проходятъ молодняки сосны по бывшей гари; встрѣчается и сухостойный лѣсъ; сохранились также небольшіе бора мѣшанаго хвойнаго лѣса: кедра, сосны, ели и лиственницы. Лѣсъ чистый, прямослойный, съ незначительнымъ сбѣгомъ, толщиною въ 7-8 верш., а лиственница достигаетъ 12 верш.

Р. Нелынья узка и имѣетъ крутыя берега; по ней часты лѣсныя заломы, отчего сплавъ лѣса затруднителенъ; подвозить лѣсъ къ водѣ приходится на 15 верстъ. По этой рѣчкѣ въ началѣ весны проѣздъ возможенъ въ небольшой лодкѣ на протяженіи 50 верстъ.

На 4 версты ниже р. Нелыньи, съ правой стороны Сосвы расположено устье незначительной *рѣчки Ужиньи*.

На 1 версту ниже р. Ужиньи, на правомъ берегу Сосвы расположены юрты Люликарскія.

Ниже юртъ Люликарскихъ на 16 верстъ, съ правой стороны рѣчки

Сосвы находится устье незначительной *рѣчки Вожь-И*. По этой рѣчкѣ идутъ сосновые бора, на которыхъ строевой лѣсъ вырубленъ для гор. Березова.

Ниже р. Вожь-И на 1 версту, на правомъ берегу Сосвы расположены юрты Резимовскія, а на 4 версты ниже юртъ, съ лѣвой стороны р. Сосвы—устье р. Елбыньи.

Р. Елбынья вытекаетъ изъ болота, течетъ въ восточномъ направленіи и впадаетъ въ р. Сосву съ лѣвой стороны, ниже юртъ Резимовскихъ на 4 версты. Длина теченія р. Елбыньи—25 верствъ, ширина ея равна 30 саж., глубина 5 саж. Берега окаймлены суковатымъ и дупловатымъ лѣсомъ изъ ели, кедра и сосны толщиною въ 6-7-8 верш.

На 6 верствъ ниже р. Елбыньи, съ лѣвой стороны р. Сосвы, лежитъ устье незначительной рѣчки Эссъ-Соимъ, берега которой окаймлены суковатымъ косослойнымъ лѣсомъ изъ ели и кедра, а ниже послѣдней на 3 вер., съ правой стороны Сосвы находится устье незначительной *рѣчки Сориньи*.

На 9 верствъ ниже р. Сориньи на правомъ берегу р. Сосвы расположены юрты Чуинельскія, а немного ниже юртъ—устье незначительной *рѣчки Чуинельской*, ширина которой 8 саж., глубина $\frac{3}{4}$ аршина, протяженіе 10 верствъ.

На 3 версты ниже Чуинельской рѣчки, съ лѣвой стороны р. Сосвы расположено верхнее устье *протоки Малѣвской* (почти противъ устья протоки Поперечной); нижнее устье этой протоки на 20 верствъ ниже верхняго.

Въ протоку Малѣвскую, на 14 верствъ ниже верхняго устья, слѣва впадаетъ *рѣчка Малѣвская*. Ширина рѣчки 15 саж., глубина 1 арш., протяженіе 25 верствъ. Р. Малѣвская вытекаетъ изъ болота; при устьѣ ея находится соръ. Въ 8 верстахъ отъ устья она принимаетъ слѣва р. Малую Малѣвскую. По этой рѣчкѣ съ устья до впаденія р. М. Малѣвской лѣсъ хвойно-мѣшанный: сосны—0,4, ели—0,4 и кедра—0,2; толщина лѣса достигаетъ 6 вершковъ. По нижнюю сторону рѣчки, на стрѣлкѣ, расположены юрты Малѣвскія. Ширина материка противъ юртъ составляетъ $1\frac{1}{2}$ версты, а далѣе идутъ болота.

Ниже ю. Малѣвскихъ на 15 верствъ, и ниже нижняго устья протоки Малѣвской на 9 верствъ, съ лѣвой стороны Сосвы лежитъ устье незначительной *рѣчки Шайтанской*. Ширина ея равна 6 саж., глубина 1 арш., протяженіе 10 вер. При устьѣ рѣчки находится соръ. По нижнюю сторону рѣчки, на лѣвомъ берегу р. Сосвы расположены юрты Шайтанскія. Въ р. Сосву на 4 вер. выше юртъ вдается каменистая коса, а на берегу встрѣчается дикій сѣрый камень группами и единично. Одинъ изъ камней отличается весьма крупнымъ размѣромъ.

Ниже юртъ Шайтанскихъ на 15 верствъ, съ лѣвой стороны р. Сосвы расположено устье небольшой *рѣчки Глубокой*. Ширина ея 15 саж.,

глубина $\frac{1}{2}$ арш., протяженіе 25 версть. Устье рѣчки лежитъ въ сору. По берегамъ встрѣчается сѣрый дикій камень.

На 8 версть ниже р. Глубокой, на лѣвомъ берегу р. Сосвы, при устьѣ Вогулки (подробное описаніе которой изложено особо) по верхнюю ея сторону расположенъ городъ Березовъ.

Инородцы юртъ Игрюмскихъ, Люликальскихъ, Резимовскихъ, Чуинельскихъ, Малѣевскихъ и Шайтанскихъ держатъ коровъ, лошадей и собакъ; занимаются они рыболовствомъ, звѣроловствомъ, птицеловствомъ, рубкою и сплавомъ лѣса и дровъ въ гор. Березовъ. Промысль оленя и лося при помощи загородей среди этихъ инородцевъ не практикуется.

У игрюмскихъ инородцевъ рыболовство идетъ удовлетворительно. Немного выше устья М. Сосвы, по лѣвую сторону Б. Сосвы имѣется песокъ, арендуемый Бешкильцевымъ. На 1 версту выше, по правой сторонѣ Б. Сосвы расположенъ другой песокъ, арендуемый Новицкимъ. Послѣдній песокъ является единственнымъ по Сосвѣ, на которомъ промысль производится стрезевымъ певодомъ. Кромѣ того, лянпнскіе вогулы арендуютъ у игрюмскихъ инородцевъ мѣста для лѣтнихъ промысловъ.

Люликальскіе инородцы промышленяютъ рыбу на песокѣ и рѣчкѣ Ужиньѣ.

У резимовскихъ инородцевъ имѣется достаточное количество покосовъ, рыбные озера и сора. При устьѣ р. Сарыньи производится зимняя певодьба; здѣсь, между прочимъ, добываютъ крупную щуку.

Чуинельскіе инородцы имѣютъ песокъ по протокѣ Чуинельской (арендаторъ Шаховъ) и соръ при устьѣ р. Чуинельской. Покосовъ у нихъ достаточно.

Инородцы юртъ Малѣевскихъ имѣютъ песокъ (арендаторъ Шаховъ), добываютъ по рѣчкѣ Малѣевской подледно при помощи загражденій до декабря включительно щуку и окуня. По берегамъ р. Сосвы есть сора и покосы. У малѣевскихъ инородцевъ лянпнскіе вогулы арендуютъ мѣста для лѣтнихъ промысловъ.

Инородцы юртъ Шайтанскихъ промышленяютъ рыбу въ сорахъ, расположенныхъ между этими юртами и г. Березовомъ.

Населеніе г. Березова составляютъ русскіе и частью зыряне. Первенствующее значеніе для населенія имѣетъ здѣсь рыбный промысль, изъ котораго немаловажную роль играетъ промысль сельди. Для ловли этой рыбы въ Березовѣ имѣется до 30 певодовъ величиною отъ 30 до 50 сажень. Развито здѣсь и птицеловство, — весной водяной, а осенью — лѣсной птицы. Жители г. Березова имѣютъ достаточное количество лошадей и коровъ и небольшое число овецъ; пѣкоторые изъ нихъ имѣютъ оленей и собакъ, а также домашнихъ птицъ, — куръ и голубей.

2. Рѣка Тапсуй.

Общій обзоръ р. Тапсуя.—Берега, прилегающій материкъ и лѣса.—Подробное описаніе расположенныхъ по Тапсую юртъ, впадающихъ въ него притоковъ и промысловыхъ занятій населенія.

Р. Тапсуй вытекаетъ изъ одного озера съ притокомъ р. Конды—рѣчкой Нѣхъ-Сапоръ. На протяженіи 66 верстъ до юртъ Ены-пауль (на 6 вер. ближе р. Холыньи) она огибаетъ съ сѣвера возвышенный материковый кряжъ и течетъ въ западномъ направленіи, а затѣмъ, на протяженіи 54 верстъ, до юртъ Хулинъ-пауль (и р. Хулинъ)—въ сѣверо-западномъ, наконецъ, отсюда до своего устья, на протяженіи 90 верстъ,—въ сѣверномъ. Тапсуй впадаетъ въ р. Сосву съ правой стороны, ниже юртъ Нероховскихъ на 18 вер. При устьѣ, съ правой стороны рѣки лежатъ юрты Усть-Тапсуйскія. Длина теченія Тапсуя, не считая изгибовъ, составляетъ 210 верстъ, ширина Тапсуя у устья—40 саж., на 90 верстъ выше устья, у юртъ Хулинъ-пауль—20 саж., а на 162 версты отъ устья, противъ юртъ Тимка-пауль—10 саж. Подъемъ воды весною бываетъ до 4 саж. Рѣка эта отличается тихимъ теченіемъ, довольно значительной глубиной и отсутствіемъ пороговъ; она удобна для сплава.

Тапсуй въ своемъ среднемъ и нижнемъ теченіи, на протяженіи 130 верстъ, именно отъ мѣста бывшихъ юртъ Сельтытъ-пауль до своего устья, протекаетъ болотами; только съ правой стороны встрѣчаются мѣстами возвышенные, твердые, материковые берега. Въ общемъ берега Тапсуя окаймлены узкой, несплошной лѣсной опушкой, состоящей мѣстами изъ ели и кедра въ 6-7-9 верш., а мѣстами изъ березы и осины 4 верш.; встрѣчается также таль и черемуха. Берега рѣки невысоки, такъ что вода поднимается на ихъ высоту, а мѣстами даже выходитъ изъ береговъ, затопляя окрестности.

Болота, идущія по р. Тапсую, тянутся и далѣе на сѣверъ, огибая существующую при устьѣ Тапсуя довольно значительную и глубокую сосвинскую луку. Отъ устья р. Тапсуя на низъ, по Сосвѣ, болота идутъ въ сѣверномъ направленіи до р. Хуры, а вверхъ—въ сѣверо-западномъ, до р. Холыньи. На югъ Тапсуйское болото тянется параллельно Тапсую, съ лѣвой его стороны, отъ мѣста бывшихъ юртъ Сельтытъ-пауль на 21 версту, т. е. до р. Холыньи; затѣмъ, оно идетъ параллельно послѣдней до вершины р. Атымьи (притока Пельма).

Съ каждой стороны р. Тапсуя ширина этихъ болотъ не превышаетъ 15 верстъ. Большая часть ихъ покрыта дровяной сосной. Болота эти кочковаты, травянисты и покрыты сограми.

Съ лѣвой стороны Тапсуя, за болотами, отъ Нероховской промысловой избушки при р. Хулинъ, проходитъ въ сѣверо-западномъ направленіи возвышенный кряжъ; онъ соединяется съ увалами, лежащими на водораздѣлу между р.р. Леплей и Тапсуемъ и составляетъ общій материкъ, на которомъ лѣсъ состоитъ изъ ели и строевого кедра, до 4

вершковъ; изрѣдка попадаются экземпляры до 7-8 вершковъ; кромѣ того, встрѣчается строевая сосна до 5 верш. толщиною. Отъ той же Нероховской избушки тянется въ юго-восточномъ направленіи другой возвышенный материкъ, который проходитъ до вершины р. Атымь по водораздѣлу между р.р. Пелымомъ и Тапсуемъ. На материкѣ лѣсъ хвойный, мѣшанный, — кедръ, ель и сосна; встрѣчаются мѣстами сосновые бора.

Съ правой стороны Тапсуя, за болотами, на востокѣ материкъ мѣстами имѣетъ значительные увалы. На материкѣ произрастаютъ ель и кедръ, хвойные, мѣшанные, суковатые; встрѣчается небольшая часть строевого кедра, толщиною до 5 и изрѣдка до 8 вершковъ; кромѣ того, значительныя площади покрыты молоднякомъ сосны и березы до 3 вершковъ по бывшей гари.

Въ районѣ верхняго теченія р. Тапсуя, собственно между Тапсуемъ и однимъ изъ его притоковъ, р. Холыней проходятъ два отдѣльныхъ возвышенныхъ кряжа, раздѣленные между собою рѣчкой Мань-Халуныя. Дорога отъ устья этой послѣдней до промысловой избушки Василя Дунаева при вершинѣ р. Атымь, на протяженіи 30 вер., пролегаетъ сосновыми борами; лѣсъ въ борахъ чистый, кондовый, строевой, приспѣвающій и спѣлый, толщиною въ 6-8 и до 10 вершковъ; бора эти лежатъ по правую сторону дороги, т. е. къ западу, и раскинуты на ширину въ 10-15 верствъ до болота, а по лѣвую сторону, т. е. къ востоку, проходятъ далеко, до р. Конды.

Собственно по Тапсую расположены на правомъ его берегу три населенныхъ пункта: юрты Нирусъ-пауль на 47 верствъ выше устья Тапсуя, юрты Хулинь-пауль на 43 версты выше предыдущихъ и юрты Ены-пауль на 54 версты выше послѣднихъ. Наконецъ, выше юртъ Ены-пауль на 18 верствъ, по лѣвую сторону р. Тапсуя, верстахъ въ 3 отъ него находятся юрты Тимка-пауль.

Въ юртахъ Нирусъ-пауль проживаетъ 1 хозяинъ, а въ юртахъ Хулинь-пауль — 3 хозяина. Изъ числа этихъ 4 хозяевъ, лишь одинъ хозяинъ юр. Хулинь-пауль имѣетъ загороди на лося и оленя въ 80 луковъ. Промыселъ рыбы инородцы этихъ юртъ производятъ совмѣстно; иногда къ нимъ присоединяются и нѣкоторые изъ инородцевъ юртъ Воряинскихъ. Осенью они городятъ Тапсуй и мелкія рѣчки и по заморозу въ этихъ запорахъ добываютъ рыбу мордами. Зимній промыселъ рыбы весьма незначителенъ. Весною, въ нерестовую пору, рыбу, главнымъ образомъ язя, ловятъ сѣтями и мордами. Добываютъ на человѣка отъ 100 до 300 головъ, а годами и до 1000 головъ язя, и, кромѣ того, незначительное количество щуки, окуня и сороги. По окончаніи весенняго промысла, всѣ эти инородцы спускаются на низъ. Нѣкоторые остаются въ юртахъ Усть-Тапсуйскихъ для дальнѣйшаго промысла рыбы; другіе же направляются далѣе, до Березова, откуда везутъ кладъ торговцевъ, состоящую изъ муки.

Въ юртахъ Ены-пауль 7 хозяевъ; изъ числа ихъ имѣють загороди на лося и оленя только двое,—одинъ при вершинѣ р. Атымьи (Вас. Дунаевъ) на 120 луковъ, другой на востокъ отъ юртъ, при р. Варьѣ на 50 луковъ.

Остальные инородцы со второй половины августа приступаютъ къ промыслу лося и оленя ружьемъ, при помощи собаки; этого рода промыселъ длится до выпаденія въ большомъ количествѣ снѣга, т. е. до тѣхъ поръ, когда снѣгъ станетъ глубокъ и собака начинаетъ тонуть въ немъ. Въ это время промыселъ производится на лыжахъ, при чемъ бьютъ лося и оленя *скрадомъ*.

Весной на озерахъ ловятъ пленками черную утку, отъ 50 до 300 штукъ на человѣка.

Лѣтній промыселъ рыбы весьма незначителенъ: добываемая въ это время рыба идетъ лишь для пропитанія во время лова. Осенью городятъ Тапсуй и по заморозу въ этомъ запорѣ ловятъ мордами щуку, окуня, сорогу и чебака; добываютъ рыбы отъ 5 до 10 пудовъ на человѣка.

Въ юртахъ Тимка-пауль 4 хозяина, но всѣ они промышленяютъ вдали отъ юртъ и даже проживаютъ въ мѣстахъ своихъ промысловъ, гдѣ имѣють избушки.

Рыбный промыселъ осенью они производятъ совмѣстно; для этой цѣли они городятъ противъ юртъ р. Мань-Холыню и по заморозу въ этомъ запорѣ ловятъ рыбу мордами. Добываютъ тайменя до 5 пудовъ на человѣка, а остальной рыбы,—щуки, налима и чебака,—отъ 1 до 3 пудовъ на человѣка.

Изъ числа этихъ 4 хозяевъ двое живутъ на р. Пелыми. Кирилль Дунаевъ съ двумя сыновьями имѣетъ тамъ юрту. У него есть загороди на лося и оленя въ 150 луковъ. За зиму 1899/1900 г. онъ добылъ 3 лосей и 20 оленей.

Александръ Кирилловъ Дунаевъ (третій сынъ Кирилла Дунаева) имѣетъ близъ юрты отца загородъ на 50 луковъ.

Николай Пеликовъ арендуетъ у Атымьевскихъ инородцевъ за 10 рублей въ годъ звѣропромышленныя мѣста въ верховьяхъ р. Атымьи. Тамъ онъ имѣетъ промысловую избушку, въ которой и проживаетъ зиму. Осенью 1900 года онъ съ двумя товарищами добылъ съ собаками и скрадомъ 60 оленей, 1 лося и 21 соболя. По р. Атымьѣ промышленяютъ выдру. Въ избушкѣ у Пеликова имѣется лампа и часы-будильникъ съ музыкой.

Тимофей Пеликовъ арендуетъ у меньше-кондинскихъ инородцевъ ближайшія промысловыя мѣста, расположенныя въ верховьяхъ небольшого притока Малой Конды, р. Еыть-Я. Тамъ онъ имѣетъ промысловую избушку, до которой отъ его юрты 20 верстъ въ юго-восточномъ направленіи. У него есть загороди на лося и оленя въ 200 луковъ. Въ

теченіе зимы 1899/1900 года имъ добыто луками 10 оленей, 3 лося и, кромѣ того, ружьемъ 1 соболь; лѣтомъ онъ убилъ скрадомъ 10 оленей. Рѣчка Еыть-Я вытекаетъ изъ озера; эту рѣчку инородцы городятъ и въ запорѣ ловятъ мордами чебака, окуня, сорогу и щуку; рыбу приготавливаютъ въ сухомъ видѣ до 15-20 пудовъ. Весной на озерахъ ловятъ черную утку отъ 700 до 1000 головъ.

Въ Тапсуй впадаетъ до 6 рѣчекъ, но изъ нихъ болѣе значительна лишь р. Ворья. Она беретъ начало по сосѣдству съ вершиной р. Тапсуя и, протекая въ сѣверо-западномъ направленіи, впадаетъ въ Тапсуй съ правой стороны, на 47 верстъ выше его устья. Длина теченія р. Ворья, не считая изгибовъ, составляетъ 110 верстъ. Ширина ея 25 саж. По р. Ворьѣ мѣстность очень возвышенная; отсюда видны многіе пункты, лежащіе по Тапсую. По р. Ворьѣ 2 населенныхъ пункта; въ среднемъ теченіи, на 55 верстъ ниже истока, стоятъ юрты Сомъ-Яхъ-Сосъ-пауль (2 хоз.); ниже ихъ на 40 верстъ и выше устья на 15 верстъ находятся юрты Ворьянскія (6 хозяевъ).

Изъ числа этихъ домохозяевъ загороди на лося и оленя имѣютъ только трое, одинъ на 40, одинъ на 50 и одинъ на 70 луковъ.

Въ зимнее время рыбу промышляютъ по р. Ворьѣ въ запорахъ мордами; добываютъ щуки, налима и язя отъ 5 до 20 пудовъ на человѣка. Въ лѣтнее время всѣ, за исключеніемъ одного домохозяина, выѣзжаютъ на низъ. Спустившись до юртъ Усть-Тапсуйскихъ, нѣкоторые остаются здѣсь для рыбнаго промысла. Сюда же прибываютъ люди и съ верховьевъ Сосвы изъ юртъ Искарскихъ и Хальпаульскихъ. Группируясь въ небольшія артели, по 3-4 человѣка, они промышляютъ свиинскую сельдь, которую приготавливаютъ въ сухомъ видѣ отъ 2 до 5 пудовъ на человѣка. Кромѣ сельди, ловятъ щуку, окуня и чебака, приготавливая ихъ тоже въ сухомъ видѣ въ количествѣ отъ 1 до 3 пудовъ на человѣка.

Другіе инородцы Ворьянскихъ юртъ спускаются до г. Березова, гдѣ приобрѣтаютъ муку, порошокъ, дробь и другіе припасы. Отсюда нерѣдко они везутъ кладъ торговцевъ, состоящую изъ муки. На обратномъ пути они занимаются рыбнымъ промысломъ.

3. Рѣка Ляпинъ.

Общій обзоръ р. Ляпина.—Характеръ береговъ.—Промыслы.—Зыряне.—Описаніе впадающихъ въ Ляпинъ пригоковъ.—Описаніе расположенныхъ по берегамъ Ляпина юртъ.—Описаніе лѣсовъ по берегамъ р. Ляпина.—Путь съ р. Ляпина на р. Сяню.

Р. Ляпинъ беретъ начало на Уралѣ. Сначала она течетъ на протяженіи 63 верстъ, до впаденія въ нее р. Мапъ-Напкъ-Я, почти въ южномъ направленіи, затѣмъ, до впаденія въ нее р. Мапьи, на протяженіи 65 верстъ,—въ юго-западномъ и, наконецъ, до своего устья, на протяженіи 165 верстъ,—въ юго-восточномъ; въ этой послѣдней части она

весьма извилиста, образуя довольно глубокия луки. Устье р. Ляпина находится съ лѣвой стороны р. Сосвы, ниже юртъ Посолдинскихъ на 20 верстѣ. Длина теченія р. Ляпина, не считая изгибовъ, равна 293 верстамъ. Р. Ляпинъ въ нижнемъ своемъ теченіи имѣетъ протоку „Сарахъ“.

Протока Сарахъ находится съ лѣвой стороны р. Ляпина. Верхнее устье протоки (на 100 вер. выше устья р. Ляпина)—на 1 версту ниже юртъ Мункесскихъ, а нижнее—у лѣтнихъ юртъ Ломбовожскихъ. Протяженіе протоки составляетъ 42 версты, ширина до 10 саж., а по спадѣ воды она мѣстами даже пересыхаетъ. При нижнемъ устьѣ протоки, на протяженіи болѣе 10 верстѣ, тянется соръ „Сарахъ-Туръ“, ширина котораго отъ 2 до 5 верстѣ; протока протекаетъ серединой этого сора. На 2 версты ниже верхняго устья этой протоки, съ лѣвой ея стороны встрѣчаются рыбныя озера; въ нихъ съ начала весны остяки юртъ Мункесскихъ небольшими неводами добываютъ сырка, щокура и сельдь; добываемая рыба идетъ лишь для собственнаго пропитанія. Кромѣ этихъ озеръ, здѣсь встрѣчаются и другія. Иногда всѣ эти озера съ начала весны, въ половодье, разливаются и представляютъ изъ себя одно водное пространство. Протока Сарахъ противъ юртъ Хорумпаульскихъ отходитъ въ глубину материка на 10 верстѣ; по обѣимъ сторонамъ ея встрѣчается много заливныхъ низинъ и соровъ. Въ нижнемъ устьѣ протоки во время лѣта инородцы юртъ Ломбовожскихъ городятъ запоръ; около запора ставятъ *шми*; годами ловъ бываетъ удовлетворительный; добывается сырокъ, язь, сорога, щука и окунь. Мѣрный сырокъ и язь засаливается, а прочая рыба сушится. Въ удачные годы насушиваютъ на человѣка до 10 пудовъ; сырка добываютъ отъ 100 до 1000 головъ на человѣка.

Главнымъ, правымъ притокомъ р. Ляпина является р. Щекурья, принимающая справа р. Чертыню (Сердыню); послѣдняя, въ свою очередь, принимаетъ справа р. Ятрию, у которой есть слѣва значительный притокъ, р. Турпетъ. Слева р. Щекурья принимаетъ р. Палью. Въ р. Ляпинъ впадаетъ справа, кромѣ р. Щекурьи, еще р. Манья, а слѣва—р. Оурья.

По всѣмъ вышеуказаннымъ рѣчкамъ и по р. Ляпину отъ его вершины до юртъ Мункесскихъ исключительное право отысканія и добычи золота предоставлено организованному лейтенантомъ Лангомъ и купцомъ Грязновымъ товариществу.

Хотя берега р. Ляпина круты, но поверхность материка плоская, ровная, безъ возвышенностей, такъ что весною нерѣдко затопляются обширныя пространства материка, даже Ляпинская пристань и деревня Саранъ-пауль, а также и юрты, расположены ниже, до самаго устья р. Ляпина. Весною вода прибываетъ весьма быстро, до 3 арш. въ сутки. Сильная прибыль воды случается и лѣтомъ отъ выпадающихъ на Уралѣ дождей, которые способствуютъ быстрому таянію уральскихъ снѣговъ.

По р. Ляпину и его притокамъ, Щекуръ и Мань рыбный промыселъ производится только осенью, въ теченіе сентября, октября и ноября мѣсяцевъ, до замерзанія рѣкъ неводами и сѣтями, а по замерзаніи—гимгами при помощи сплошныхъ загражденій, устраиваемыхъ изъ расколотыхъ плашекъ-жердей шириною въ 2-3 верш. и длиною до 2½-3 саж. Между устьемъ р. Ляпина и Ляпинскою пристапью до 30 сплошныхъ загражденій, засаривающихъ фарватеръ рѣки и вредно отзывающихся на самомъ рыболовствѣ.

Лѣтомъ по Ляпину пѣтъ рыбнаго промысла, исключая низовья, гдѣ при самомъ устьѣ расположенъ песокъ „Саксунтъ“ (Ляпинское устье), на которомъ, главнымъ образомъ, добывается сельдь; кромѣ того, выше устья, между юртами Рахтыннскими и Межипаульскими встрѣчаются небольшіе сора, на которыхъ добываютъ рѣчную рыбу.

По вскрытіи рѣки большая часть ляпинскихъ остояковъ спускается на р. Сосву, гдѣ останавливается для рыбнаго промысла, арендуя мѣста у игрюмскихъ, люликарскихъ и другихъ инородцевъ; нѣкоторые спускаются на р. Обь (до 10 каюковъ), гдѣ промышляютъ рыбу колыданами и сѣтями.

По р. Ляпину добываются сырокъ, щокуръ, случайно нельма, язь, палимъ, щука, ершъ, чебакъ, окунь и сосвинская сельдь.

Съ появленіемъ снѣговой воды, еще до вскрытія рѣки рыба идетъ внизъ по рѣкѣ; въ это время ее добываютъ *важанами* подо льдомъ, но весьма мало. Мѣстная рыба (сырокъ, щокуръ, нельма и часть язя) уходитъ въ Обь и прилегающіе сора; остальная рыба остается въ низовьяхъ Сосвы, въ сорахъ. Часть сырка сплываетъ на низъ по Оби до встрѣчи съ морской рыбой, послѣ чего возвращается обратно. Отъѣвшаяся въ приобскихъ сорахъ, рыба появляется въ р. Ляпинѣ въ началѣ сентября; съ этого времени здѣсь и начинается ея ловъ. Обратный ходъ сырка вверхъ начинается съ половины іюля. Сырокъ и щокуръ, выметавъ икру въ вершинахъ рѣчекъ (что обыкновенно бываетъ въ октябрѣ и ноябрѣ мѣсяцахъ), уходитъ въ декабрѣ мѣсяцѣ въ ямы.

Сосвинская сельдь зимуетъ въ верховьяхъ р.р. Ляпина и Сосвы, откуда, вслѣдъ за вскрытіемъ рѣкъ, спускается внизъ, до устья Сосвы и даже заходитъ въ обскіе сора. Какъ только вода начинаетъ убывать, она идетъ обратно вверхъ; съ этого времени, но во всякомъ случаѣ не ранѣе начала іюля, начинается промыселъ рыбы на пескахъ. Зимой промыселъ сельди производится единственно щекуръинскими остояками по р. Ляпину, близъ устья р. Щекуръи, мордами, въ запорахъ. Добываютъ рыбы до 200 пудовъ.

Добываемую въ р. Ляпинѣ рыбу скупаютъ, главнымъ образомъ, торгующіе зыряне. Нѣкоторые оленные инородцы сами увозятъ рыбу для продажи въ с. Пикито-Ивдельское, куда идетъ болѣе половины добываемой по р. Ляпину рыбы; остальная рыба идетъ за Уралъ черезъ Шу-

горь и лишь незначительная часть ея—черезъ Березовъ въ Тобольскъ. Въ 1898 г. съ р. Ляпина было вывезено до 8000 пудовъ рыбы.

Ляпинскіе инородцы занимаются рыболовствомъ, звѣроловствомъ и птицеловствомъ (главнымъ образомъ, бьютъ лѣсную птицу). Добыча звѣря здѣсь незначительна, такъ какъ архангельскіе кочевые зыряне, наводняя своими оленными стадами этотъ край, успѣваютъ ранѣе вотчинниковъ обловить всѣ звѣропромышленныя мѣста.

Зырянскія оленные стада остаются здѣсь 5 мѣсяцевъ: ноябрь, декабрь, январь, февраль и мартъ; остальное время они кочуютъ по Уралу, откуда, въ началѣ зимы, идутъ въ направленіи, параллельномъ Уралу; каждый хозяинъ гонитъ свое стадо отдѣльно, чтобы не смѣшивать своихъ оленей съ чужими; для этой цѣли обыкновенно прорубаются въ лѣсу просѣки, въ разстояніи 4-5 верстъ одна отъ другой; такихъ параллельныхъ просѣкъ прорубается до 10.

Наплывъ кочующихъ зырянъ за послѣдніе 20 лѣтъ усилился, главнымъ образомъ, въ предѣлахъ Ляпинской волости, въ особенности послѣ того, какъ въ этомъ краѣ открылось Сибиряковское торговое дѣло. Въ первые годы Сибиряковъ приплавлилъ въ Ляпинъ 100 т. пудовъ хлѣба, который переправлялся за Ураль на Печеру; для этого требовались большія перевозочныя средства. Это обстоятельство и привлекло сюда оленныхъ кочующихъ зырянъ, получавшихъ отъ перевозки хлѣба солидный заработокъ. До этого времени зырянскіе чумы появлялись близъ р. Ляпина весьма рѣдко; въ настоящее же время ихъ кочуетъ здѣсь до 20 чумовъ съ 20-30 тысячами головъ скота; главнымъ образомъ, эти чумы кочуютъ между юртами Межипаульскими и Ляпинскою пристанью.

Ниже слѣдуетъ описаніе рѣчекъ, впадающихъ въ р. Ляпинъ.

Р. Щекурья. Устье этой рѣчки находится съ правой стороны отъ р. Ляпина, на 3 версты выше деревни Саранъ-пауль. Ширина р. Щекурьи 30 саж., глубина 2 саж., протяженіе 65 верстъ; начало свое она беретъ на Уралѣ. Р. Щекурья извилиста; русло ея супесчаное и каменистое, покрытое топкимъ слоемъ ила; по ней встрѣчаются каменистые переборы. По берегамъ р. Щекурьи, въ 7 верстахъ отъ устья производится косьба сѣна, которое выплавляется на лодкахъ, такъ что до зимы на мѣстѣ остается лишь небольшое количество. Съ сентября по декабрь мѣсяць здѣсь производится рыбный промыселъ; добываются щокуръ, сырокъ и налимень.

Р. Чертынья (Сердынья)—правый притокъ р. Щекурьи; ея устье лежитъ на одну версту выше устья послѣдней. Ширина ея равна 30, глубина до 3 саж., а длина ея теченія 60 верстамъ; начало свое рѣчка беретъ на Уралѣ; русло р. Чертыньи каменистое; по ней встрѣчаются каменистые переборы. По берегамъ р. Чертыньи, на протяженіи 10 верстъ, до устья р. Ятрии, по спадѣ воды весной появляется трава, которую косятъ и выплавляютъ на лодкахъ, а далѣе, выше, рѣчка мелка,

и проѣздъ съ грузомъ по ней невозможенъ. Бываютъ случаи, что при сильныхъ дождяхъ прибылой водой уносится накошенное сѣно.

Р. Ятрия—правый притокъ р. Чертыньи; ея устье лежитъ на 10 верстѣ выше устья послѣдней. Ширина ея составляетъ 20 саж., глубина 3 саж. Длина теченія р. Ятрии около 100 вер.; начало свое она беретъ съ Урала, по сосѣдству съ р. Вольей. По р. Ятрии зимою проживаютъ съ оленными стадами архангельскіе кочующіе зыряне.

Р. Турпетъ—правый притокъ р. Ятрии. Ширина ея 5 саж., глубина 1 арш., протяженіе 15 вер. Р. Турпетъ вытекаетъ изъ озера.

Р. Поля. Устье этой рѣчки находится съ лѣвой стороны р. Щекурьи, въ 2 верстахъ отъ устья послѣдней. Ширина ея составляетъ 10 саж., глубина 1½ арш., протяженіе 60 верстѣ. Р. Поля беретъ свое начало съ Урала; русло ея супесчаное и каменистое; на ней встрѣчаются каменистые пороги.

Р. Манья. Устье этой рѣчки лежитъ съ правой стороны р. Ляпина, противъ юртъ Ясонскихъ. Ширина ея 20-40 саж., глубина 1½ саж., протяженіе 60 верстѣ. Начало свое р. Манья беретъ съ Урала; по рѣкѣ производится рыбный промыселъ съ начала сентября до половины декабря; ловятся здѣсь щокурь, сырокъ и налима.

По р. Ляпину въ 7 населенныхъ пунктахъ проживаютъ 82 хозяина-вогула; размѣщены они въ 82 юртахъ; у нихъ имѣется 13 коровъ, 7 лошадей, 1161 олень и 296 собакъ. Кромѣ упомянутыхъ 7 пунктовъ, по р. Ляпину имѣется еще 3,—с. Щекурьинское, Ляпинская пристань и дер. Саранъ-пауль. Въ селѣ Щекурьинскомъ (при р. Щекурѣ) проживаютъ русскіе и вогулы; послѣднихъ больше, чѣмъ русскихъ. На Ляпинской пристани проживаютъ русскіе и зыряне. Въ дер. Саранъ-пауль проживаютъ исключительно зыряне, въ количествѣ 60 семействъ; размѣщены они въ 60 домахъ; у нихъ имѣется 40 коровъ, 6 лошадей, 2200 оленей и 75 собакъ.

Первымъ (съ устья) населеннымъ пунктомъ по р. Ляпину являются юрты Рахтынинскія, отстоящія отъ ближайшихъ, расположенныхъ на р. Сосвѣ, юртъ Шоминскихъ въ 30 верстахъ и отъ Посолднскихъ въ 45 верстахъ. Юрты Рахтынинскія находятся на лѣвомъ берегу р. Ляпина.

Юрты Ломбовожскія находятся выше предыдущихъ юртъ на 30 вер.; расположены онѣ съ лѣвой стороны р. Ляпина, въ 2 верстахъ отъ рѣки, въ сосновомъ бору.

Юрты Меженскія стоятъ выше предыдущихъ на 15 верстѣ; расположены онѣ съ правой стороны р. Ляпина, въ 1 верстѣ отъ рѣки.

Юрты Хорумпаульскія—выше предыдущихъ на 15 верстѣ; расположены онѣ съ правой стороны р. Ляпина, въ одной верстѣ отъ рѣки, въ мѣшаномъ лѣсу.

Юрты Мункескія—выше предыдущихъ на 15 верстѣ; расположены

онѣ съ правой стороны р. Ляпина, въ одной верстѣ отъ рѣки, въ мѣшаномъ лѣсу.

Юрты Ханглазскія стоятъ еще выше на 35 верстѣ; расположены онѣ съ правой стороны р. Ляпина, въ 2 верстахъ отъ рѣки.

Деревня Сарань-пауль выше Ханглазскихъ юртъ на 10 верстѣ, расположена она на правомъ берегу р. Ляпина.

Село Щекуринское находится въ 5 верстахъ отъ дер. Сарань-пауль; расположено оно на правомъ берегу р. Щекурьи, приблизительно верстѣ на 5 выше впаденія ея въ р. Ляпину.

Ляпинская пристань стоитъ въ 5 верстахъ отъ села Щекуринскаго; расположена она на правомъ берегу Ляпина, нѣсколько ниже впаденія въ послѣдній р. Щекурьи.

Юрты Ясонскія на 10 верстѣ выше Ляпинской пристани; расположены онѣ на лѣвомъ берегу р. Ляпина.

Ниже слѣдуетъ описаніе лѣсовъ, расположенныхъ по р. Ляпину.

По лѣвому берегу р. Ляпина, отъ устья до юртъ Ломбовожскихъ идутъ старыя гари, поросшія молодымъ березнякомъ. На горяхъ стоитъ мертвый лѣсъ; мѣстами сохранились небольшіе острова сырораствующаго строевого лѣса изъ кедра (0,4), ели (0,3) и сосны (0,3); толщина деревьевъ на высотѣ груди составляетъ 6-7 вершковъ.

Между юртами Ломбовожскими и Меженскими берега р. Ляпина окаймлены узкою полосой мѣшанаго хвойнаго лѣса изъ ели (0,6), кедра (0,3) и сосны (0,1); толщина деревьевъ достигаетъ 6-7 вершковъ.

Между юртами Меженскими и Хорумпаульскими по берегамъ р. Ляпина тянется лѣсъ, состоящій изъ ели (0,6), кедра (0,3), и сосны (0,1), + лиственница; ель, пихта и кедръ достигаютъ толщины въ 8 вершковъ, а лиственница въ 12 вершковъ.

По правому берегу рѣки, въ глубину материка, идутъ старыя гари, еще не возобновившіяся; на нихъ сохранились отдѣльные маяки.

Между юртами Хорумпаульскими и Мункескими находится лѣсъ, въ которомъ ели и пихты 0,4, кедра 0,3, сосны 0,3 всего количества, + лиственница и береза; ель, пихта и кедръ достигаютъ толщины въ 10 вершковъ, а сосна и береза тоньше 6 вершковъ.

Между юртами Мункескими и Ханглазскими по берегамъ р. Ляпина имѣется мѣшанный лѣсъ изъ ели съ пихтой (0,6) и кедра (0,4); толщина деревьевъ 8-9 вершковъ.

Лѣса проходятъ по лѣвому берегу р. Ляпина до юртъ Ясонскихъ; далѣе къ Уралу лѣсъ становится хуже: суковатый, *закоммистый*, съ сердцевинною гнилью; толщина деревьевъ не превышаетъ 6 вершковъ; рѣдко встрѣчаются единичные экземпляры лиственницы въ 8-9 верш.

Между юртами Ханглазскими и дер. Сарань-пауль, по правому берегу р. Ляпина лѣсовъ совсѣмъ нѣтъ; частью они вырублены населеніемъ, частью погорѣли и до настоящаго времени не возобновились.

Мѣстность здѣсь волнистая, съ холмами; можно встрѣтить площади, пригодныя и для разработки подъ пашню.

По берегамъ р. Ляпина около юртъ Ясонскихъ встрѣчаются небольшіе острова лѣса изъ ели и пихты (0,5), кедра (0,4) и сосны (0,1); ель, пихта и кедръ достигаютъ 10 вершковъ, а сосна 6 верш. толщины. Лѣсъ здѣсь недоброкачественный, закомлістый, съ сердцевинной гнилью: каюки, сдѣланные изъ этого лѣса, служатъ не болѣе 4-5 лѣтъ.

Въ общемъ берега р. Ляпина окаймлены хвойно-мѣшаннымъ лѣсомъ; ель пополамъ съ пихтой составляетъ здѣсь 0,5, кедръ 0,3, сосна 0,2, + лиственница и береза. Ель, кедръ и лиственница достигаетъ толщины до 10 вершковъ, а сосна—6 вершковъ. Подлѣсокъ (съ устья до ю. Меженскихъ) состоитъ изъ черемухи, смородины черной и красной, рябины, тальника и осины. Почва здѣсь суглинистая, покровомъ являются мхи и ягодники; изъ нихъ брусничникъ встрѣчается даже и по гарямъ.

Считаю не лишнимъ привести описаніе пути съ р. Ляпина отъ юртъ Ясонскихъ на р. Сыню въ юрты Хорпунъ-Горть.

Отъ юртъ Ясонскихъ до рѣчки Мань-Нанкъ-Я путь лежитъ на сѣверо-востокъ на протяженіи 60 верстъ рѣкою Ляпиномъ.

На протяженіи первой версты путь идетъ лѣсомъ; лѣсъ состоитъ изъ строевой ели, кедра и сосны 4 и 5 вершковъ; на всемъ остальномъ протяженіи дорога проходитъ по р. Ляпину. Въ 5 верстахъ, слѣва впадаетъ въ р. Ляпинъ небольшая рѣчка Пупу-Я; ширина ея при устьѣ 4 саж., а протяженіе 10 верстъ; вытекаетъ она изъ болота; по берегамъ произрастаетъ мелкій дровяной лѣсъ изъ ели и кедра 2-3 вершковъ. Противъ устья р. Пупу-Я ширина р. Ляпина составляетъ 100 саж. На 57 верстѣ отъ ю. Ясонскихъ начинается сосновый строевой боръ, который на протяженіи 2 верстъ, идетъ по лѣвому берегу р. Ляпина; лѣсъ на немъ 3, 4 и 5 верш. На 60 верстѣ, слѣва впадаетъ въ р. Ляпинъ небольшая рѣчка Мань-Нанкъ-Я (малая лиственничная рѣчка); ширина ея при устьѣ равна 5 саж., протяженіе 60 верстамъ; вытекаетъ она изъ болота. Противъ ея устья ширина рѣки Ляпина равняется 70 сажениамъ.

Отъ р. Мань-Нанкъ-Я до волока между р.р. Ляпиномъ и Сыней путь лежитъ на сѣверо-западъ рѣкою Ляпиномъ на протяженіи 30 вер.

На 3 верстѣ справа впадаетъ въ р. Ляпинъ р. Тохла, имѣющая ширину при устьѣ въ $\frac{2}{10}$ саж. и глубину въ $\frac{1}{2}$ арш. На 18 верстѣ слѣва впадаетъ въ р. Ляпинъ р. Ены-Нанкъ-Я (большая лиственничная); ширина ея при устьѣ 20 саж., глубина 1 арш., протяженіе 50 верстъ; направленіе ея съ сѣверо-востока на юго-западъ. По берегамъ этой рѣчки проходитъ молодой лиственничный лѣсъ. Отъ устья р. Ены-Нанкъ-Я до волока 12 верстъ. У начала волока ширина р. Ляпина равна 60 саж.

По волоку, на протяженіи 120 верстъ, путь лежитъ въ сѣверо-восточномъ направленіи.

На протяженіи первыхъ 3 верствъ путь идетъ возвышенными чистыми холмами съ мелкимъ лѣсомъ изъ ели и кедра; затѣмъ, на протяженіи одной версты дорога проходитъ дровянымъ лѣсомъ изъ ели и кедра, толщиною въ 2-3 вершка, а на протяженіи слѣдующихъ 10 вер.—небольшими холмистыми болотами, покрытыми мѣстами дровянымъ лѣсомъ изъ ели и кедра въ 2-3 вершка; далѣе, на протяжаніи 35 верствъ она идетъ сплошнымъ дровянымъ лѣсомъ, состоящимъ изъ лиственницы и ели въ 4-5 вершковъ (на 20 верствъ дорога пересѣкаетъ рѣчку Ены-Нанкъ-Я, здѣсь ширина послѣдней 2 саж.). На протяженіи слѣдующихъ 10 верствъ, до озера, путь идетъ чистымъ болотомъ, которое тянется отъ дороги на югъ приблизительно на 20 верствъ. На протяженіи слѣдующей версты путь идетъ круглымъ озеромъ, имѣющимъ въ діаметрѣ болѣе 1 версты. Отъ озера, на протяженіи 40 верствъ дорога идетъ по большому чистому болоту, называемому большой тундрой; по этому болоту видны холмы, частью чистые, частью покрытые мелкимъ дровянымъ лѣсомъ изъ ели и лиственницы.

На протяженіи слѣдующихъ 19 верствъ путь идетъ по холмистой мѣстности, покрытой рѣдкимъ лѣсомъ изъ ели, кедра и лиственницы 3-4 верш. толщиною; здѣсь встрѣчаются небольшія болота съ мелкимъ лѣсомъ. Неодоходя 1 версты до юртъ Хорпунъ-Гортъ, дорога пересѣкаетъ р. Сыню; здѣсь ширина этой рѣчки равна 30 саж. Наконецъ, послѣднюю до юртъ версту путь идетъ по бывшей гари.

4. Рѣка Малая Сосва.

Общій обзоръ р. Малой Сосвы.—Подробное описаніе мѣстности и расположенныхъ въ бассейнѣ этой рѣки юртъ.—Населеніе.—Промыслы.—Изъ воспоминаній остяка Смолина.—Характеръ мѣстности между р.р. М. Сосвой и Тапсуемъ, а также между М. Сосвой и Кондой (по сообщенію остяковъ Лыршиковыхъ).

Рѣка Малая Сосва беретъ свое начало съ возвышеннаго водораздѣла, изъ одного болота съ р. Хурой, притокомъ р. Визима; послѣдній впадаетъ въ Б. Сосву на 12 вер. ниже юртъ Ельби-пауль. Протекая на протяженіи, приблизительно, до 300 верствъ съ сѣверо-запада на юго-востокъ, а затѣмъ на сѣверъ, Малая Сосва впадаетъ въ Большую Сосву съ правой ея стороны, близъ юртъ Игрюмскихъ, въ разстояніи, приблизительно, до 150 верствъ отъ устья послѣдней. Съ устья М. Сосвы вверхъ, на протяженіи дня ѣзды въ лодкѣ, начинается владѣніе инородцевъ Сосвинской волости; все остальное пространство составляетъ владѣніе Котской волости.

Вскрытіе Малой Сосвы наступаетъ очень рано, задолго до вскрытія р. Оби. Въ вершинѣ Сосвы подъемъ воды продолжается недолго; высокая вода стоитъ съ недѣлю, затѣмъ сбываетъ по $\frac{1}{2}$ арш. въ сутки, а если бываютъ дожди, то высокій уровень держится до окончанія дождей.

и установленія хорошей погоды. Въ теплые, но ненастные дни прибываетъ въ сутки по $\frac{1}{2}$ арш. и болѣе.

Сосва отъ вершины до юртъ Тузинъ-Гортъ течетъ по каменистому руслу; далѣе, до юртъ Нерга на ней встрѣчаются каменистые пороги, чрезъ которые лодку приходится перетаскивать бечевой.

Пароходъ могъ бы пройти съ устья до ю. Тузинъ-Гортъ и Ханга-Гортъ, если бы не препятствовали лѣсные заломы, которые удобнѣе всего убирать осенью по малой водѣ.

Юрты Емынь-Гортъ являются первымъ (съ верховья) населеннымъ пунктомъ р. М. Сосвы; отъ нихъ вершина рѣки отстоитъ не болѣе 20 вер. по направленію на сѣверо-западъ. Юрты расположены съ правой стороны Сосвы, въ 3 верстахъ отъ нея, на горѣ. Сосва въ этомъ мѣстѣ имѣетъ въ ширину 1-2 саж., а въ глубину $\frac{1}{4}$ -1 арш. Русло рѣки каменисто, берега обросли густымъ ракитникомъ. На 3 версты ниже, на правомъ возвышенномъ берегу Сосвы, расположены юрты Ханглазинъ-Гортъ. Между этими двумя юртами мѣстность холмистая, поросшая по бывшей гари молодымъ лѣсомъ (сосна и береза); почва песчаная, содержащая много камней величиною въ кулакъ (валуны). По Сосвѣ въ этомъ мѣстѣ встрѣчаются лѣсные заломы, такъ что проѣздъ по ней весьма затруднителенъ, и возможенъ только въ обласахъ. По направленію на юго-востокъ, верстахъ въ 60 отъ ю. Ханглазинъ-Гортъ, на правомъ, возвышенномъ берегу рѣки расположены юрты Теусъ-Куртъ. Между этими юртами существуетъ только лѣтнее сообщеніе (по рѣкѣ), а зимняго нѣтъ. Ниже юртъ Теусъ-Куртъ версть на 25, по направленію на сѣверъ расположены на высококомъ (до 10 саж.) правомъ берегу рѣки юрты Ханга-Гортъ; онѣ представляютъ изъ себя послѣдній пунктъ, до котораго прокладывается зимняя проѣзжая дорога съ Нижней Сосвы. У этихъ юртъ ширина рѣки достигаетъ 20 и глубина 2 саж., а весной вода поднимается до 2 саж. Между юртами Ханга-Гортъ и Ханглазинъ-Гортъ ни лѣтняго, ни зимняго пути не существуетъ. По сообщенію мѣстныхъ остяковъ, мѣстность между этими юртами холмистая, покрытая молоднякомъ сосны и березы (по бывшей гари), а также борами изъ низкорослой суковатой сосны съ примѣсью лиственницы. На сѣверо-востокъ отъ юртъ Ханга-Гортъ, въ 20 верстахъ отъ нихъ находится вершина р. Соды, праваго притока Сосвы. До этого притока встрѣчаются увалы, изрѣдка здѣсь попадаются болота. Мѣстность покрыта молоднякомъ сосны (до 4 вершк.), между которымъ встрѣчается крупная лиственница, уцѣлѣвшая отъ лѣснаго пожара, и такая же сосна (до 8-10 вершк.) Въ общемъ, лѣсъ преимущественно чащевой, закомливый; онъ годенъ на строевой матеріаль только до 12 аршинъ. На востокъ отъ Соды до р. Оби крупныхъ рѣчекъ нѣтъ,—встрѣчаются лишь ручьи и болота; лѣсъ здѣсь преимущественно состоитъ изъ молодняка березы по бывшей гари.

Ниже ю. Ханга-Гортъ, въ разстояніи 18 версть по направленію на

сѣверо-западъ, расположены на правомъ берегу Сосвы, при поворотѣ ея на сѣверъ, юрты Тузинъ-Гортъ. Въ этомъ мѣстѣ ширина рѣки равна 20 саж. и глубина 1-3 арш.; подъемъ весенней воды бываетъ отъ $\frac{1}{2}$ до 3 саж., въ зависимости отъ количества снѣга. Почва у юртъ песчаная, съ примѣсью камня. Русло рѣки, отъ ея вершины до этихъ юртъ, каменисто. Мѣстность между названными юртами холмиста и покрыта болѣе, чѣмъ на 10 верстъ, сосновыми борами изъ молодого и строевого лѣса, и верстъ на 5 гарью; строевого лѣса здѣсь меньше, чѣмъ молодого; встрѣчаются и небольшія болота и участки мѣшанаго лѣса (сосна, береза, и отчасти ель). Въ разстояніи около 6 верстъ внизъ отъ Ханга-Гортъ находится небольшая рѣчка Сягна, впадающая въ Сосву съ правой стороны. Отъ юртъ Тузинъ-Гортъ существуетъ зимою проѣзжая дорога на юр. Ханглазинъ-Гортъ, по направленію на юго-западъ, протяженіемъ до 35 верстъ. Мѣстность въ этомъ направленіи боровая, холмистая; она постепенно повышается, и покрыта молоднякомъ сосны (по бывшей лѣтъ 30 тому назадъ гари). Лиственница, уцѣлѣвшая отъ пожара, встрѣчается очень рѣдко, кедра же совсѣмъ нѣтъ. Затѣмъ, отъ тѣхъ же юртъ идетъ проѣзжая дорога на сѣверъ; за 19 верстъ отъ нихъ дорога раздѣляется на двѣ: одна идетъ на юр. Шахтуръ-Гортъ, а другая—на юр. Нергá. Разстояніе отъ Тузинъ-Горта до Шахтуръ-Горта составляетъ 27 верстъ, а до юр. Нергá 46 верстъ.

Мѣстность отъ Тузинъ-Горта на сѣверъ вначалѣ холмистая, съ увалами, по постепенно она понижается. Почти отъ самыхъ юртъ идетъ гарь съ сосновыми гривами изъ крупнаго и молодого лѣса на разстояніи до 11 верстъ. Эта же гарь встрѣчается, по направленію къ юртамъ Ханга-Гортъ и къ р. Оби, на протяженіи до 15 верстъ. За гарью, верстъ на 6, слѣдуетъ мѣшаный лѣсъ (кедръ, ель, береза и сосна), а увалы покрыты разновозрастною сосною и, очень рѣдко лиственницею. Затѣмъ, мѣстность переходитъ въ болотистую, откуда идетъ поворотъ на юрты Шахтуръ-Гортъ. По направленію къ этимъ юртамъ мѣстность покрыта разновозрастнымъ мѣшаннымъ хвойнымъ лѣсомъ, состоящимъ изъ сосны и кедра. Юрты Шахтуръ-Гортъ расположены на лѣвомъ берегу р. Сосвы. Почва у юртъ песчаная съ примѣсью камня; глина встрѣчается у самой рѣки.

Отъ юр. Шахтуръ-Гортъ дорога идетъ, по направленію на сѣверо-западъ, на юр. Нага-Гортъ, которыя отстоятъ отъ первыхъ на 12 верстъ. На этомъ протяженіи преобладаетъ молоднякъ сосны и березы, затѣмъ идетъ низменная, болотистая мѣстность съ низкорослой сосной и, отчасти, березой. Кедръ встрѣчается здѣсь въ незначительномъ количествѣ и лишь въ одномъ мѣстѣ—на гривѣ. Юрты Нага-Гортъ расположены на возвышенномъ лѣвомъ берегу р. Сосвы, покрытомъ мѣшаннымъ лѣсомъ. Почва у юртъ песчаная съ среднимъ глинистымъ слоемъ, мощность верхняго песчанаго слоя отъ $\frac{1}{2}$ до 1 арш., а глинистаго въ $\frac{1}{4}$ -1 аршинъ.

Каменистые породы встрѣчаются преимущественно въ нижнемъ, песчаномъ слоѣ. Ширина рѣки въ этомъ мѣстѣ 35 верстъ и глубина до 1 сажени, подъемъ воды тоже до 1 саж.

Отъ юр. Нага-Гортъ дорога идетъ въ сторону отъ Сосвы, на сѣверо-востокъ къ юртамъ Нерга, отстоящимъ отъ первыхъ, по прямому направленію, на 18 верстъ. Мѣстность отъ Нага-Гортъ на протяженіи 9 слишкомъ верстъ, болѣе или менѣе, возвышенная, покрытая преимущественно гривами разновозрастной сосны съ примѣсью березы; мѣстами встрѣчаются гарь и еловые гривы. Вторая половина дороги до юр. Нерга, проходитъ чрезъ низменную, болотистую мѣстность, покрытую мѣстами соснякомъ. Встрѣчаются здѣсь кедровыя гривы и. рѣже, еловые. Въ разстояніи, приблизительно, до 14 верстъ отъ Нага-Гортъ и около 5 вер. на юго-востокъ отъ р. Сосвы рѣчка Сода, впадающая въ Сосву съ правой стороны, пересѣкается дорогою. Берега этого притока очень круты и покрыты частью строевымъ, а болѣе дровянымъ лѣсомъ изъ кедра и ели. Ширина рѣчки въ мѣстѣ переѣзда равна 10 саж. Далѣе, до юр. Нерга мѣстность болотиста, съ еловыми и кедровыми гривами, и покрыта мѣшанымъ лѣсомъ. Въ разстояніи не болѣе 2 верстъ на югъ отъ юр. Нерга, на открытомъ болотѣ дорога раздѣляется на двѣ: одна идетъ на юр. Нерга, а другая—по направленію на югъ, прямо къ юр. Тузинъ-Гортъ; эта послѣдняя дорога мало-проѣзжая и пригодна для ѣзды лишь на собакахъ и съ трудомъ на оленяхъ. Мѣстность въ этомъ направленіи низменная, болотистая и, по крайней мѣрѣ, верстъ на 30 покрытая сосною разнаго возраста; встрѣчаются гривы кедровника и строевой сосны. Въ разстояніи 7 верстъ отъ юр. Нерга, по той же дорогѣ находится р. Ай-еганъ—правый притокъ р. Соды; берега его покрыты молоднякомъ березы и сосны. Южнѣе Ай-егана, на 7 верстъ, встрѣчается р. Сода, лѣвый берегъ которой покрытъ кедровникомъ. Выше этого пересѣченія находится другой притокъ Соды—Махтымъ-еганъ, въ которомъ, по сообщенію алешинскихъ остяковъ, водится рыба-крылатка. Длина р. Соды составляетъ около 50 верстъ.

Юрты Нерга расположены при озерѣ Нерга съ восточной его стороны. Озеро Нерга (Нерга-Туръ) находится въ 3 верстахъ отъ праваго берега Малой Сосвы и соединяется съ нею протокою, устье которой отстоитъ не болѣе, какъ на двѣ версты, ниже устья р. Соды. Озеро по формѣ—круглое съ невысокими берегами; оно занимаетъ пространство около 7 квадр. верстъ. Глубина озера зимой достигаетъ 2-3 саж. Въ него впадаетъ съ юго-востока рѣчка Нерга, а съ востока р. Ходынъ-еганъ (длиною около 25 верстъ). Далѣе идетъ зимняя дорога на юрты Серá-Гортъ, Лохто-Куртъ и село Шеркальское (на правомъ берегу р. Оби). Къ устью р. М. Сосвы зимней дороги нѣтъ. Почва у юр. Нерга сначала песчаная на 2 четверти, затѣмъ глинистая на 1 четверть и, наконецъ, далѣе опять песчаная.

Пергинскіе остяки лѣтомъ на нихъ для промысла рыбы не выѣзжаютъ, такъ какъ рыболовныя мѣста имѣются близъ юртъ. Рыбу ловятъ неводомъ, загораживая протоку близъ озернаго устья. Добывается, главнымъ образомъ, щука, окунь сорога и въ незначительномъ количествѣ карась. Сюда заходитъ съ Б. Сосвы метать икру сорога; ранѣе сюда заходилъ и язь, но ниже загораживаютъ рѣку, и рыбу сюда не пускаютъ. Кромѣ того, рыбу добываютъ еще сѣтями. Зимой промысла рыбы въ озерѣ нѣтъ; добываютъ мордами въ рѣчкѣ Нерга-еганъ сорогу, щуку и окуня. Устье р. Нерга-еганъ находится на озерѣ близъ юртъ. Протяженіе Нерга-егана около 25 верстъ.

Отъ юр. Нерга до юртъ Сера-Гортъ, на протяженіи 15 верстъ, мѣстность покрыта хвойнымъ лѣсомъ, молоднякомъ и дровянымъ.

Отъ юр. Сера-Гортъ до села Шеркальскаго, на протяженіи 50 вер. на западъ идутъ луговныя веретья, протоки, и преимущественно сора, озера и болота, а между ними и въ сторонѣ отъ нихъ видны мѣшанные хвойные лѣса. На всемъ этомъ протяженіи Обь почти соединяется съ Сосвой, такъ что между ними образуется небольшой, версты въ двѣ, волокъ. Соединяющійся протокою съ р. Обью и расположенный на западѣ слишкомъ въ 20 верстъ отъ села Шеркальскаго, Большой Шеркальскій соръ (6×8 вер.), въ свою очередь, соединяется рѣчкою Хобынь-еганъ-восточной съ озеромъ Емынь-Торъ, расположеннымъ западнѣе сора верстъ на 20. Направленіе теченія этой рѣчки—на востокъ, въ Обь, изъ озера въ соръ. Въ озерѣ Емынь-Торъ водится исключительно одинъ карась. На 2 версты западнѣе озера Емынь-Торъ находится второе озеро Молы-Торъ въ 2×3½ версты. Между этими двумя озерами сообщенія нѣтъ. Западнѣе послѣдняго на 17 верстъ лежитъ озеро Нерга, съ которымъ Молы-Торъ соединяется рѣчкой Хобынь-еганъ—западной. Теченіе этой послѣдней—на западъ, къ Сосвѣ, изъ озера Молы-Торъ въ озеро Нерга. Въ озерѣ Молы-Торъ и сосѣднемъ съ нимъ Липтынъ-Торъ водится окунь, сорога, щука и въ незначительномъ количествѣ карась.

Крутоберегая рѣчка Сода составляетъ правый притокъ Сосвы. Устье Соды лежитъ версты на двѣ выше протоки, соединяющей озеро Нерга съ р. Сосвой. Ширина Соды—10, глубина—2 сажени и протяженіе—50 верстъ; она имѣетъ два притока, изъ которыхъ одинъ, Ай-еганъ расположенъ въ нижнемъ ея теченіи, а другой—Махтымъ-еганъ—выше переѣзда Соды изъ Тузинъ-Горта въ Нергу. Р. Махтымъ-еганъ замѣчательна тѣмъ, что въ ней водится рыба—крылатка.

Между р. Малой Сосвой и р. Обью (селомъ Чемашевскимъ, юртами Холопанскими, селомъ Шеркальскимъ и юртами Алешинскими) мѣстность материковая съ незначительными болотами; на ней преимущественно по бывшей гари, проходитъ молоднякъ сосны; встрѣчаются уцѣлѣвшія отъ пожара сосновыя и кедровыя гривы снѣлаго лѣса, на которыхъ есть строевой матеріалъ преимущественно сосновый.

Между р.р. Обью и М. Сосвой, какъ сообщаютъ алешинскіе остяки, въ направленіи отъ юртъ Алешинскихъ на западъ расположены два озера. Первое, Пай-Ду, въ 25 вер. отъ юртъ Алешинскихъ, оно кругло и имѣетъ по 10 верстъ въ длину и въ ширину. Озеро это находится въ общемъ владѣніи остяковъ юртъ Алешинскихъ и села Шеркальскаго. Въ немъ водится преимущественно щука, которую добываютъ лѣтомъ сѣтями, для чего съѣзжаются до 50 человѣкъ остяковъ; промыселъ длится до 2 недѣль, и каждый изъ нихъ насаливаетъ отъ 10 до 15 пуд. рыбы.

Далѣе этого озера на западъ, приблизительно, на 30 верстъ, расположено второе озеро Ланды-Ту, ширина и длина котораго равно 15 верстамъ. Въ немъ водится щука и окунь, добываемые только для пропитанія звѣропромышленниками.

Бассейнъ М. Сосвы населяютъ остяки, которые, въ административномъ отношеніи, находятся въ вѣдѣніи Котской инородной управы.

По внѣшности это—люди средняго роста, крѣпкаго тѣлосложенія, съ густою растительностью на головѣ, заплетенною у нѣкоторыхъ въ косы. Женщины и, особенно, дѣти не такъ безобразны, какъ у другихъ инородцевъ. Разселенные по берегамъ М. Сосвы въ 9 селеніяхъ-юртахъ, остяки живутъ въ сравнительно чистыхъ бревенчатыхъ избахъ съ чувалами и безъ сѣней. Для печенія хлѣба у нихъ имѣются на дворахъ устроенныя изъ глины печи, въ которыхъ пекутъ не только ржаной, но и бѣлый крупчатый хлѣбъ. Зимой, какъ мужчины, такъ и женщины носятъ шубы изъ утиныхъ шкурокъ (преимущественно черной утки). Сверхъ шубы мужчины надѣваютъ холщевый шабуръ (въ родѣ халата), а женщины—ситцевый. (Такая шуба носится до 3-5 лѣтъ, а шабура едва хватаетъ на годъ). Шубы они шьютъ сами жильными нитками; на одну шубу требуется до 50 утиныхъ шкурокъ; для прочности швы подшиваются съ изнанки лентами изъ щучьей кожи.

Малососвинскіе остяки по преимуществу звѣроловы; рыболовствомъ они занимаются мало. Главный объектъ ихъ звѣроловнаго промысла—лось и соболь. Перваго добываютъ осенью и зимой сторожевыми луками, а въ срединѣ лѣта ружьемъ. Соболя добываютъ ружьемъ при помощи собаки. У этихъ остяковъ замѣчательно хорошія собаки для охоты на соболя; остяки очень ихъ цѣнятъ и тщательно за ними наблюдаютъ, держа ихъ въ юртахъ въ чистотѣ и опрятности. Малососвинскіе остяки извѣстны, какъ лучшіе охотники, при чемъ охотой занимаются не только мужчины, но иногда и женщины. Изъ лѣсной птицы добываютъ тетеревовъ; изъ водяной же преимущественно утокъ, которыхъ остяки юртъ Перга, Нага-Гортъ и Шахтуръ-Гортъ ловятъ перевѣсомъ въ плохахъ и пленками въ сорахъ и озерахъ; остяки юртъ Емынь-Гортъ добываютъ эту птицу только пленками. Остяки послѣднихъ юртъ, а также и ханглазинскіе рыболовнымъ промысломъ не занимаются, потому что въ предѣлахъ ихъ владѣній рыбы нѣтъ. Въ юртахъ Тузинъ-Гортскихъ ранѣе

городили рѣку и, промысля осенью до 6 декабря, добывали всякую рыбу, преимущественно язя и чебака. Рыбу промыслили и въ остальныхъ юртахъ, но теперь, за исключеніемъ ю. Нергинскихъ, промысель въ нихъ забросили. Въ р. Содѣ рыбы нѣтъ, а жители Тузинъ-Горта и теперь зимою въ Сосвѣ добываютъ мордами щуку.

Спустя недѣлю по вскрытіи рѣки, емынь-гортскіе и ханглазинскіе остяки спускаются внизъ по рѣкѣ до Тузинъ-Горта въ маленькихъ лодкахъ однодеревкахъ; здѣсь эти лодки оставляютъ и дальше слѣдуютъ до Игрюма уже въ большихъ досчанныхъ лодкахъ. Хотя на большихъ лодкахъ сообщеніе здѣсь возможно до Ханга-Горта, но ханглазинскіе и емынь-гортскіе остяки оставляютъ свои лодки въ Тузинъ-Гортѣ потому, что оттуда зимою лежитъ прямое сообщеніе въ Ханглазы, тогда какъ отъ Нага-Горта дороги туда нѣтъ.

Кладъ зимою перевозятъ на собакахъ, а осенью въ однодеревкахъ; заплываютъ груза не болѣе 5 пудовъ; тѣмъ не менѣе, въ мелкихъ мѣстахъ приходится лодку тащить.

Весною въ однодеревкѣ отъ юртъ Ханглазинскихъ до юртъ Тузинъ-Горта 5 сутокъ пути, а отъ Тузинъ-Горта до Игрюма—7 сутокъ; обратно, противъ теченія, ѣзда длится вдвое больше.

Весною ѣзды въ лодкѣ по теченію отъ Тузинъ-Горта до ю. Нерга 3 сутокъ и отъ ю. Нерга до Игрюма 4 сутокъ. Обратно осенью, противъ теченія, отъ Игрюма до Нерги—6 дней пути (теченіе слабое), отъ Нерги до Тузинъ-Горта тоже 6 дней (теченіе быстрое).

Изъ Игрюма остяки разѣзжаются, кто вверхъ, по Сосвѣ, а кто на низъ чрезъ поперечную протоку на Обь до села Шеркальскаго. Случается, что доѣзжаютъ и до Кондинска за пороховъ, мукой и другими припасами. Обратно изъ Игрюма дальніе верховскіе, т. е. емынгортскіе и ханглазинскіе остяки, которымъ предстоитъ въ Тузинъ-Гортѣ перегрузка, отправляются въ Успеневъ день (15 августа), а остальные въ Семеновъ день (1 сентября).

Во время своего пребыванія на Оби и Большой Сосвѣ остяки промысляютъ сѣтями сырка и язи. Всю добытую рыбу они сушатъ въ запасъ себѣ и для корма собакамъ (собакамъ сушится рыбій скелеть и мелочь). Сѣти они вяжутъ сами изъ конопли (20 саж., мережа 5-перстка). Сѣть обходится въ 1 рубль, а по окончаніи лова продается за 30 коп.

Когда сырка нѣтъ, то ловятъ Сосвинскую сельдь, арендуя по 3 руб. переводъ за время хода сельди. Изъ сырка готовятъ поземы пуда по 4-5 на семью. Сушеной сельди запасаютъ по 5-6 пудовъ на семью. Рыбу складываютъ въ кучумы (берестянные кадушки). Въ большой кучумъ входитъ до 3 пудовъ. Изъ 3 домохозяевъ юртъ Шахтуръ-Гортъ промыслять рыбу на низъ ѣздитъ лишь одинъ; остальные двое все лѣто остаются въ юртахъ.

Выдры они совершенно не добываютъ. Кедроваго промысла по М.

Сосвѣ не существуетъ, за отсутствіемъ кедровыхъ лѣсовъ; исключеніе составляютъ болотистыя мѣста. Бруснику собираютъ только для себя.

Ясакъ и всѣ повинности, всего около 8 рублей, они кладутъ въ с. Шеркальскомъ, куда являются въ половинѣ декабря на лыжахъ и собакахъ.

Небезынтересными являются слѣдующія сообщенія остяковъ Смолиныхъ.

Романъ Ивановъ Смолинь, 76-лѣтній остякъ ю. Тузипъ-Гортъ, рассказалъ, между прочимъ, что отецъ его умеръ 40 лѣтъ назадъ, имѣя 60 лѣтъ отъ роду. Изъ 5 сыновей, т. е. братьевъ Романа, остался только онъ. Изъ 3 сыновей Романа, Ксенофонтъ живетъ съ нимъ, а Прокофій и Наумъ (по прозвищу Ламка) живутъ отдѣльными хозяйствами. Старикъ Романъ оставилъ промыселъ только въ 1898 году. Но въ свое время это былъ замѣчательный промышленникъ, если въ его рассказѣ нѣтъ преувеличеній. Онъ началъ стрѣлять съ 7 лѣтъ, промысляя вблизи своихъ юртъ, и въ теченіе своей жизни добылъ слѣдующее количество звѣря: 60 медвѣдей и до 200 лосей ружьемъ; оленей биваль въ весну отъ 30 до 80 шт., росомахъ въ одну зиму добывалъ до 20 шт., лисицъ бѣлодушекъ до 30 шт., соболей съ одной только собакой добылъ 103 шт.; собакъ за все время у него перебывало 5-6; бобровъ онъ добылъ 2 шт., послѣдняго бобра лѣтъ 15 назадъ, приблизительно въ 1885 г. Отецъ его промыслялъ ружьемъ и ручнымъ лукомъ, онъ же—только ружьемъ.

Свой родъ, т. е. Смолиныхъ, онъ считаетъ самымъ древнимъ. О древности родственныхъ ему шахтуръ-горскихъ—Игнатовыхъ, хангагорскихъ—Маремьяновыхъ, ханглазскихъ и емынгорскихъ—Езиныхъ онъ ничего опредѣленнаго сказать не можетъ. Нергинскихъ—Лырьщиковыхъ и нагагорскихъ—Марциновыхъ онъ считаетъ пришлыми;—первыхъ съ р. Конды, изъ ю. Орендуръ, а послѣднихъ—съ р. Пелыма; по рассказамъ Смолина, они сначала пришли на р. Тапсуй въ ю. Нирусъ-пауль, а съ Тапсуя переселились по случаю голода на р. М. Сосву.

По сообщенію Наума Романова (Ламки), у него 4 собаки, изъ которыхъ съ одной только въ теченіе 9 лѣтъ онъ добылъ 80 соболей. На промыселъ онъ беретъ всѣхъ 4 собакъ, и продовольствія для себя и собакъ около 7-8 пудовъ. Промыселъ продолжается отъ одного до двухъ мѣсяцевъ. Въ урманѣ есть избушки, въ которыхъ ютятся на ночь промышленники. Звѣрь встрѣчается болѣе всего въ сторону р. Нянынь-Ягана. Отъ юртъ Ханга-Гортъ до вершины Конды съ тяжелой нартой 7 дней хода. До р. Пелыма мало-сосвинскіе остяки не доходятъ. Въ юр. Емынь-Гортъ изъ чужихъ инородцевъ приходитъ только Кирилль. Ранѣе, когда Кирилль жилъ въ старыхъ юртахъ, онъ ѣздилъ въ село Шеркалы за хлѣбомъ. Дорога отъ юрты Кирилла пролегаетъ прямо въ Тузинъ-Гортъ, но теперь она заросла, и оленное сообщеніе

между р.р. М. Сосвой и Тапсуемъ сдѣлалось невозможнымъ. Отъ юртъ Тузинъ-Гортъ на вершину р. Нянынъ-егана, съ тяжелой нартой 3 дня пути (45 верстъ).

Павель Лырьщиковъ, ходившій лѣтъ 20 тому назадъ съ братомъ своимъ Петромъ зимою въ мартѣ мѣсяцѣ въ юрты Нирусъ-пауль на Тапсуѣ, сообщаетъ слѣдующее. Отъ Емынь-Горта на р. Ворью въ юрты Сомъ-Яхъ-Сосъ-пауль 7 дней хода. Ворья въ этомъ мѣстѣ имѣетъ въ ширину 10 саж. Отъ юртъ Сомъ-Яхъ до юр. Нирусъ-пауль 2 дня хода. Ширина Тапсуя въ этомъ мѣстѣ приблизительно равна ширинѣ М. Сосвы, т. е. 20-25 саж. Мѣстность на пути хода слегка волниста; ручьевъ и озеръ на ней нѣтъ. Лѣсъ преимущественно состоитъ изъ кедра и лиственницы, сосны мало. Сосновыхъ боровъ и гривъ здѣсь не встрѣчается. Кедръ суковатъ, но не очень старъ и можетъ давать орѣхъ.

Василій Яковлевъ, сынъ нергинскаго Якова Лырьщикова, переселившегося лѣтъ 10 назадъ въ Теусъ-Куртъ, сообщилъ слѣдующее. Осенью 1899 года вдвоемъ съ отцомъ они отправились изъ Теусъ-Курта еще до снѣга, взявши съ собой 3 собакъ, котель, чайникъ, чаю и хлѣба столько, сколько возможно нести человекъ. Шли они до своей избушки на Кондѣ 3 дня; ночевали въ пути 2 ночи. Черезъ 2 дня по приходѣ въ избушку, паль снѣгъ и наступила зима. (Избушка эта срублена ими давно. Въ ней въ концѣ зимы 1898-99 г. оставлены были сухари и вяленое мясо). Какъ только земля замерзла, они отправились назадъ домой. Изъ дому, взявши припасы, Лырьщикоу вторично отправились въ избушку, куда прибыли черезъ три дня. Тамъ они добыли всего въ огородѣ двухъ лосей и двухъ соболей. Обрати они воротились въ Теусъ-Куртъ въ послѣднихъ дняхъ ноября. Такимъ образомъ, въ первый разъ Лырьщикоу шли впередъ 3 дня и обратно отправились дней черезъ 10 и шли назадъ 3 дня; дома они пробыли 1 день. Во второй разъ они шли впередъ 3 дня, на промыслѣ пробыли 28 дней и назадъ шли 3 дня,— итого 51 день. Ширина Конды у избушки составляетъ сажень 7. Рыба есть, но ловить ее некогда. Между Теусъ-Куртомъ и избушкой на Кондѣ мѣсто материковое, ровное, съ небольшими, едва замѣтными холмами. Болотъ у озеръ и рѣчекъ Лырьщикоу не пересѣкали. Лѣсъ преимущественно состоитъ изъ сосны и разновозрастной березы, толщиной отъ 1 до 5 вершк. За Конду они не переходятъ, а промышляютъ лишь по эту сторону. Кромѣ нихъ, на Конду ходилъ промышлять изъ Сера-Горта Гордѣй Гавриловъ Аренховъ (братъ сотника).

Остякъ ю. Нергинскихъ Павель Ивановъ Лырьщикоу сообщилъ слѣдующее. Въ началѣ сентября 1899 г. онъ отправился одинъ при четырехъ собакахъ въ лодкѣ одиодеревкѣ на промыселъ отъ юр. Нергинскихъ до Теусъ-Курта, куда и прибылъ на 13 день. Въ Теусъ-Куртѣ онъ прожилъ сутки и отправился пѣшкомъ, имѣя при себѣ чайникъ, котель, пудъ сухарей и чай, въ свою промысловую избушку, находя-

щуюся немного на юго-западъ отъ юртъ. До избушки онъ шелъ одинъ день и жилъ въ избушкѣ до снѣга. Въ избушкѣ находился запасъ вяленаго мяса, сухарей, а также лыжи и нарта. Добылъ онъ 3 лосей въ загороди и 3 соболей. Въ избушкѣ онъ жилъ еще 2 недѣли послѣ выпаденія снѣга. Наконецъ, онъ отправился на Конду и шелъ 2 дня до избушки Якова Лырьщикова, гдѣ прожилъ съ недѣлю, по ничего не добылъ. Лѣсъ на этомъ мѣстѣ по преимуществу состоитъ изъ сосны; гривы попадаются въ 1 версту. Лѣсъ потоньше чистый, а потолще суковатый, но все-таки изъ дерева одно бревно можетъ выйти.

Отъ Теусь-Курта до избушки мѣстность волнистая, материковая; на ней лѣсъ по преимуществу состоитъ изъ разновозрастной сосны, среди которой изрѣдка встрѣчается и строевая.

5. Рѣка Вогулка.

Общій обзоръ р. Вогулки — Берега Вогулки и лѣса. — Населеніе. — Промыслы.

Р. Вогулка беретъ начало изъ болотъ; истокъ ея приходится приблизительно противъ юртъ Бедкажскихъ, сѣвернѣе ихъ на 25 верстѣ. Вогулка, на протяженіи 70 верстѣ, до впаденія въ нее р. Ампъ-Югана, протекаетъ въ сѣверо-восточномъ направленіи, а далѣе, до своего устья, на протяженіи 90 верстѣ, почти въ восточномъ. У г. Березова р. Вогулка впадаетъ въ Сосву съ лѣвой стороны, на 35 верстѣ выше устья этой рѣки. Длина теченія р. Вогулки, не считая изгибовъ, составляетъ 160 верстѣ. Осенью ширина р. Вогулки въ низовьѣ превышаетъ 100 саж. На 21 версту выше устья, у юртъ Тутлеумскихъ ширина ея равняется 100 саж., въ 34 верстахъ отъ устья, у юртъ Левкиныхъ—75 с., въ 47 верстахъ отъ устья, у юртъ Васькиныхъ—60 саж., въ 125 верстахъ отъ устья, у юртъ Вышпыртымскихъ—30 саж. Въ р. Вогулку впадаетъ до 6 рѣчекъ; изъ нихъ болѣе значительна лишь р. Ампъ-Юганъ. Русло р. Вогулки иловато и каменисто. По спадѣ воды, глубина Вогулки мѣстами составляетъ $\frac{1}{2}$ аршина. По ней встрѣчаются каменистые пороги; одинъ изъ нихъ, болѣе значительный, находится въ 5 верстахъ отъ устья. Берега рѣки гористы и прорѣзаны логами; по нимъ встрѣчается сѣрый дикій камень. Почва береговъ состоитъ изъ песка съ камнемъ. Берега р. Вогулки окаймлены лѣсною опушкою, состоящей главнымъ образомъ изъ ели и кедра. Лѣсъ здѣсь чистый и имѣетъ отъ 4 до 8 верш. Кромѣ того, въ опушкѣ встрѣчается береза, осина, сосна и лиственница.

Населеніе р. Вогулки состоитъ изъ оленеводовъ. Оно проживаетъ въ сравнительно чистыхъ бревенчатыхъ юртахъ (3×4 с.), расположенныхъ при самой рѣкѣ; исключеніе представляютъ юрты Левкины, которыя находятся въ 2 верстахъ отъ рѣки. По р. Вогулкѣ въ 5 населенныхъ пунктахъ, проживаетъ 20 хозяевъ или 38 работоспособныхъ муж-

чинъ; размѣщаются они въ 20 юртахъ и имѣютъ 146 оленей и 33 собаки.

Иностранцы, проживающіе по р. Вогулкѣ, въ началѣ іюня спускаются на Обь для лѣтняго промысла рыбы; въ нѣкоторыхъ юртахъ остаются люди для пастьбы оленей. На Оби добываютъ муксуна по 100 и сырка по 1000 головъ на человѣка въ лѣто; рыба эта идетъ исключительно на продажу. Кромѣ того, заготавливаютъ для себя сухой рыбы (позема и юколы) отъ 5 до 10 пуд. на семью.

Осенью, въ началѣ сентября, иностранцы возвращаются обратно и добываютъ слопцами лѣсную птицу, глухаря и тетерева, отъ 200 и болѣе штукъ на семейство.

Съ конца октября начинается зимній промыселъ рыбы, продолжающійся до декабря. Иностранцы городятъ р. Вогулку и въ запорахъ ставятъ морды. Добываютъ исключительно щуку, которой приходится на пай пудовъ по 60. Молодежь ходитъ въ лѣса за промысломъ бѣлки, которой добываютъ отъ 100 до 300 шт. на человѣка въ зиму. Остального звѣря почти не добываютъ. Лисица попадаетъ весьма рѣдко; ее ловятъ капканами, поставленными на тропахъ. Лося и оленя добываютъ, главнымъ образомъ, вышпыртымскіе иностранцы.

Весной вогульскіе иностранцы добываютъ перевѣсами утокъ по 100 штукъ и болѣе на человѣка.

Изъ ягодъ здѣсь встрѣчаются брусника, морошка, княжника, черника, голубика и малина.

Часть V.

Водораздѣлъ обского и иртышскаго бассейновъ и рѣки иртышскаго бассейна Пелымъ, Конда и Согомъ.

Г л а в а I.

Водораздѣлъ обского и иртышскаго бассейновъ и рѣка Пелымъ.

Водораздѣльный материкъ.—Сѣверный склонъ. Южный склонъ. Юго-восточный склонъ. Мои обследованія въ 1899 году восточной части этого водораздѣльнаго материка.—Характеръ мѣстности между с. Кондинскимъ и дер. Супрой, между деревней Супрой и юртами Ендырскими, между юртами Ендырскими и Б. Атлымскими.—Мои обследованія въ 1901 году западной части того же водораздѣльнаго материка.—Верховье рѣки Пелыма.—Характеръ мѣстности между рѣками Тапсуемъ и Пелымою въ треугольникѣ между юртами Лямья-пауль, Суй-Вада-пауль и Люлинскимъ зимовьемъ, между юртами Тимка-пауль (на р. Тапсуѣ) и Атымьевскими (на р. Атымьѣ).—Характеръ мѣстности отъ юргъ Тимка-пауль до верховьевъ рѣки Конды, далѣе до р.р. Малой Сосвы и Нянынь-Ягана и, наконецъ, между р.р. Лозьвой и Пелымомъ.

Мѣстность, простирающаяся съ сѣвера на югъ на 100, а съ запада на востокъ на 300 верстъ, отъ 62° до 61° с. ш. и отъ 30° до 36° в. д., площадью свыше 30/т. квадр. верстъ, или свыше 3 миллионовъ десятиинъ, показана на десятиверстныхъ планшетахъ Омскаго Военно-Топографическаго Отдѣла, совершенно чистою, т. е. совершенно неизслѣдованною. На 40-верстной картѣ эта мѣстность показана болотомъ. Въ дѣйствительности на всемъ протяженіи (около 300 верстъ) этой неизслѣдованной мѣстности, въ направленіи съ запада на востокъ, т. е. отъ Урала до Оби, лежитъ весьма возвышенный материкъ отчасти гористаго характера, состоящій изъ цѣпи уваловъ и холмовъ и достигающій мѣстами ширины свыше 100 верстъ. Материкъ этотъ есть водораздѣлъ обского и иртышскаго бассейна. Близъ западной его оконечности въ Уралѣ находятся истоки рѣкъ Сѣверной Сосвы и Лозьвы, а восточнѣе ихъ рѣки Пелыма; двѣ послѣднія рѣки впадаютъ въ р. Тавду (лѣвый притокъ Тобола). На сѣверномъ его склонѣ берутъ начало рѣки, текущія въ Сѣверную Сосву, Лепля съ притокомъ Абсей, Тапсуй съ притокомъ Варьей и Малая Сосва, здѣсь же начинаются рѣки, текущія въ Обь: Нянынь-Яганъ съ притоками Себуръ-Яганъ, Перна-Яганъ, Пыдымъ и рѣка Хуготь. Съ южнаго склона вытекаютъ р. Позорья, притокъ Пелыма и Конды, впадающая въ Иртышъ и принимающая въ себя Му-

лымью, Тапъ и другіе протоки; съ юго-восточнаго склона впадаетъ въ Обь р. Ендырь съ притоками Тау, Емъ-Ега и другими и остальные мелкія рѣчки.

Материкъ этотъ, начинаясь близъ верховьевъ рѣки Пелыма, проходитъ по лѣвой ея сторонѣ, т. е. между рѣками Пелымомъ и Тапсуемъ; далѣе, онъ направляется на юго-востокъ, гдѣ огибаютъ болото около верховьевъ р. Конды, а на сѣверо-востокъ доходитъ до р. Малой Сосвы, гдѣ огибаютъ ея правый берегъ; на востокъ онъ проходитъ почти до р. Оби. Этотъ водораздѣльный материкъ сплошь покрытъ хвойнымъ лѣсомъ съ господствомъ сосны; въ немъ встрѣчаются незначительныя внутреннія болота и пригодныя для покосовъ мѣста.

Въ декабрѣ 1899 года я лично прослѣдовалъ поперекъ восточной части этого материка въ двухъ мѣстахъ, между с. Кондинскимъ и дер. Супрою и между юртами Ендырскими и Б. Атлымскими. На пути между первыми двумя пунктами ширина этого, сплошь покрытаго лѣсомъ, материка приблизительно равна 130 верстамъ (отъ зимовки Чульчамъ до зимовки Кортопья на р. Мулымьѣ). На южномъ склонѣ этого материка, примѣрно подъ $61^{\circ} 30'$ с. ш. беретъ начало р. Мулымья, протекающая по Березовскому уѣзду болѣе чѣмъ на 50 вер.; дорога на нѣкоторомъ протяженіи проходитъ подлѣ самыхъ ея береговъ. На 10 верстномъ планшета вершина р. Мулымьи показана въ Туринскомъ уѣздѣ, немного южнѣе 61 параллели. На всемъ этомъ протяженіи материкъ сплошной и нигдѣ не прерывается болотами, представляя изъ себя рядъ непрерывныхъ уваловъ, раскинутыхъ въ разныхъ направлѣніяхъ, преимущественно съ запада на востокъ. Среди этихъ уваловъ изрѣдка возвышаются отдѣльные холмы; множество такихъ холмовъ на сѣверо-восточномъ склонѣ тянется на востокъ къ р. Хуготъ; между ними встрѣчаются холмы обнаженные безъ растительности, съ камнями до 10 пудовъ вѣсомъ.

Изъ лѣсныхъ породъ преобладаетъ сосна преимущественно чистыми насажденіями на увалахъ и склонахъ, затѣмъ слѣдуетъ мѣшанный лѣсъ съ господствомъ березы съ елью и съ примѣсью кедра, сосны и лиственницы и, наконецъ, кедръ съ елью. Пихты и осины мнѣ не встрѣчалось. Строевая сосна встрѣчается отдѣльными гривами, простирающимися на протяженіи свыше 10 верстъ, попадаетъ также множество сосновыхъ маяковъ въ молоднякахъ.

Отъ дер. Супры до юртъ Ендырскихъ дорога (съ юго-запада на сѣверо-востокъ) по южную сторону материка идетъ болотами; исключеніе представляетъ мѣстность отъ деревни Супры до юртъ Кетловъ, гдѣ на протяженіи 15 верстъ сосновые бора и мѣстность, находящаяся въ 14 вер. отъ юртъ Ендырскихъ, покрыты строевымъ сосновымъ лѣсомъ; здѣсь начинаются возвышенныя увалы; въ падяхъ и междувальныхъ пространствахъ лѣсъ мѣшанный, съ господствомъ березы; здѣсь водораз-

дѣль между рѣчками, текущими въ Обь и Мулымью. Разстояніе между юртами Ендырскими и Б. Атлымскими равно 100 верстамъ. На первыхъ 40 верстахъ, до зимовки „Студеный“, мѣстность поката къ сѣверу, съ крутыми спусками и съ увалами, достигающими до 10 сажень высоты; она представляет собою непрерывный материкъ, пересеченный по срединѣ рѣчкою Тау, впадающею въ рѣчку Ендырь. Материкъ этотъ покрытъ лѣсомъ, преимущественно сосною, которой болѣе половины; за ней слѣдуетъ береза, кедръ, ель и лиственница; осина и пихта встрѣчаются весьма рѣдко. Присутствіе строевой сосны замѣчается повсемѣстно,—на гривахъ въ чистыхъ насажденіяхъ, въ сплошныхъ смѣшанныхъ и разновозрастныхъ сосновыхъ насажденіяхъ, а также въ молоднякахъ, гдѣ множество сосновыхъ маяковъ. Средняя часть пути на протяженіи 16 верствъ пролегаетъ узкою чистою болотнаго характера трубою, на которой есть мѣста, пригодныя для покосовъ. По обѣимъ сторонамъ трубы идутъ увалы, у подошвы ихъ—березнякъ, на склонахъ—чащевой суковатый соснякъ съ березнякомъ, а на самомъ увалѣ-гребнѣ виденъ крупный рѣдкій строевой соснякъ.

Между зимовкой „Студеный“ и юр. Лорботъ, на протяженіи 25 верствъ, мѣстность ровная, безъ замѣтныхъ возвышенностей, пересѣченная болотами и покрытая мѣшанымъ лѣсомъ съ господствомъ березы. Возвышенный материкъ лежитъ западнѣе, а на открытомъ болотѣ онъ виденъ съ дороги, верстахъ въ 20 по правую сторону р. Хуготъ.

Въ февралѣ и мартѣ 1901 года я вторично прослѣдовалъ въ бассейнъ рѣки Сосвы и въ верховье рѣки Пелыма. Здѣсь мнѣ удалось побывать во всѣхъ населенныхъ пунктахъ, для чего пришлось проѣхать эту территорію вдоль и поперекъ. При этомъ выяснилось, что верховье рѣки Пелыма протекаетъ по Березовскому уѣзду слишкомъ на 150 вер., принимая въ себя, кромѣ трехъ болѣе значительныхъ притоковъ, Атымьи, Лямьи и Позорьи, до 20 мелкихъ рѣчекъ, имѣющихъ протяженіе отъ 7 до 20 верствъ. На рѣкѣ Пелымѣ 5 населенныхъ пунктовъ. На 10-верстномъ планшетѣ вершина рѣки Пелыма показана немного сѣвернѣе 61 параллели, почти на границѣ Туринскаго уѣзда съ Березовскимъ.

Рѣка Пелымъ беретъ начало въ предгоріяхъ Урала двумя истоками, протяженіе которыхъ до ихъ сліянія 15 верствъ. На 2 версты ниже сліянія этихъ истоковъ, на правомъ берегу Пелыма стоятъ юрты Полумъ-Вада-пауль. Здѣсь ширина Пелыма 4 сажени. Весною въ небольшой лодкѣ проѣздъ возможенъ до этихъ юртъ. Иностранцы этихъ юртъ сѣютъ рѣпу, морковь и картофель. Рѣпа родится величиною въ чайное блюдце, морковь средняя, а картофель мелкій. Ширина рѣки Пелыма близъ устья рѣчки Лямьи около 20 сажень.

Рѣчка Лямья при устьѣ имѣетъ ширину въ 10 саж.; ея устье ниже юртъ того же названія на 8 верствъ.

Рѣчка Позорья извилиста, по ней проходятъ лѣсные заломы. Изъ рыбы въ ней водятся язь, щука, налима и окунь. Эта рѣчка находится въ пользованіи вогула Николая Пеликова.

Въ помѣщенной ниже таблицѣ приведены данныя о притокахъ р. Пелыма.

Рѣка Пелымъ.

Наименованіе притоковъ и населенныхъ пунктовъ.	На какой стороне рѣки.	Разстояніе въ верстахъ.		Данныя о притокахъ.		
		Между отдѣльными пунктами.	Отъ вершины рѣки.	Ширина рѣки въ сажени.	Глубина рѣки въ аршинахъ.	Длина рѣки въ верстахъ.
Вершина	—	—	—	—	—	—
Сліяніе	—	15	—	—	—	—
Юрты Полумъ-Вода-пауль	п	2	17	—	—	—
Рѣчка Позорья	л	33	50	20	$\frac{3}{4}$	20
Р. Лямья	п	31	81	10	—	35
Ю. Мань-Педеръ-Сопуръ-пауль	л	22	103	—	—	—
Р. Сось-Я	п	4	107	$1\frac{1}{2}$	$\frac{1}{2}$	10
Р. Ены-Соимъ-Я	л	7	114	1	$\frac{1}{2}$	12
Р. Ены-Хоуть-Я	п	4	118	$1\frac{1}{2}$	$\frac{1}{2}$	7
Р. Соимъ-Я	л	4	122	1	$\frac{1}{2}$	10
Ю. Кируль-Сандеръ-пауль	л	6	128	—	—	—
Р. Мань-Хоуть-Я	п	4	132	$\frac{1}{2}$	$\frac{1}{4}$	7
Р. Портъ-Поль-Я	л	5	137	1	$\frac{1}{2}$	7
Р. Анъ-Я	л	4	141	1	$\frac{1}{2}$	25
Р. Пупынь-Я	п	6	147	1	$\frac{1}{2}$	10
Р. Ены-Паы	л	4	151	1	$\frac{1}{2}$	13
Р. Мань-Паы	л	4	155	1	$\frac{1}{2}$	10
Р. Люль-Я	п	1	156	1	$\frac{1}{4}$	10
Ю. Симись-пауль	л	3	159	—	—	—
Р. Симись-Я	л	4	163	1	$\frac{1}{4}$	10
Р. Кортъ-Я	п	15	178	1	$\frac{1}{2}$	15
Р. Толъ-Я	л	1	179	5	1	20
Р. Иръ-Я	п	7	186	1	$\frac{1}{2}$	10
Р. Атымья	л	4	190	—	—	—

На пути между р.р. Тапсуемъ и Пелымомъ отъ юрты Хулинъ-пауль до ю. Лямья-пауль мѣстность возвышенная; до р. Позорья она покрыта приспѣвающимъ мѣшанымъ лѣсомъ, а отъ р. Позорья до юр. Лямья-пауль идутъ сплошные сосновые бора, на которыхъ лѣсъ преимущественно строевой, кондовый и приспѣвающий.

Въ треугольникѣ между ю. Лямья-пауль, ю. Суй-Вада-пауль (на р. Пелымѣ), Люлинскимъ зимовьемъ (на р. Лозьвѣ) и ю. Лямья-пауль, мѣстность возвышенная, съ увалами, пересѣченная частыми логами;

расположена она въ бассейнѣ р. Пелыма и частью р. Лозьвы; на ней, кромѣ мѣшанаго хвойнаго лѣса, есть сосновые бора, на которыхъ встрѣчается чистый строевой лѣсъ, достигающій толщины до 10 вершковъ.

На всемъ протяженіи отъ ю. Тимка-пауль до ю. Атымьевскихъ, за исключеніемъ мѣстности на 10 версть передъ ю. Атымьевскими, покрытой приспѣвающимъ мѣшанымъ лѣсомъ, идутъ сплошные сосновые бора, въ которыхъ встрѣчаются насажденія кондовой строевой сосны, приспѣвающей и спѣлой. Между этими юртами лѣтомъ существуетъ пѣшеходная тропа и вполне возможенъ проѣздъ верхомъ на лошадяхъ.

На пути отъ юрты Тимка-пауль до вершины р. Конды лежитъ возвышенный материковый кряжъ, протянувшійся съ запада отъ р. Пелыма. На юго-востокъ этотъ кряжъ огибаетъ болота въ верховьяхъ р. Конды; на востокъ и сѣверо-востокъ онъ доходитъ до р. М. Сосвы, огибая ея правый берегъ, и продолжается до р. Нянынь-Ягана; вѣроятно, онъ обнимаетъ верховья р. Хуготь. Этотъ материковый кряжъ служитъ водораздѣломъ между рѣками, текущими на сѣверъ, въ Большую, Малую Сосву и Обь и текущими на югъ, въ рѣки Конду и Пелымъ.

Лѣсъ на описанномъ материковомъ кряжѣ состоитъ изъ чистой кондовой сосны, среди которой встрѣчается и спѣлая.

По словамъ мало-сосвинскихъ остяковъ изъ ю. Нерга, Василія Яковлева и Павла Иванова Лырьщиковыхъ, между р.р. Малой Сосвой и Кондой на протяженіи 3 дней хода съ нартой (50-60 вер.), отъ юр. Теусь-Куртъ до промысловой избушки на Кондѣ мѣстность материковая, ровная, съ небольшими, едва замѣтными холмами; она покрыта разновозрастной сосной, отъ 1 до 5 вершковъ толщиною; встрѣчаются изрѣдка экземпляры и толще. Сосновыя гривы простираются въ длину до одной версты. Лѣсъ не весь чистый,—есть и суковатый, но все-таки одно бревно изъ дерева выйдетъ. Болотъ, озеръ и рѣчекъ они не пересѣкали.

На самомъ западѣ, на протяженіи съ сѣвера на югъ, отъ устья М. Сосвы и ю. Туръ-Вада-пауль до Люлинскаго зимовья на Лозьвѣ, а въ ширину, съ запада на востокъ между рѣками Лозьвою и Пелымомъ лежитъ лѣсная равнина; часть ея, примыкающая къ долинѣ р. Лозьвы, низменная, болотнаго характера, а примыкающая къ р. Пелыму—материковая, боровая, возвышенная, покрытая преимущественно сосновымъ молоднякомъ по бывшей гари; встрѣчаются здѣсь и строевые сосновые бора, протяженіемъ на нѣсколько версть, а также острова дровяного лѣса изъ ели и сосны. Болотъ мало и тѣ внутреннія и незначительныя.

Сѣвернѣе описаннаго водораздѣльнаго материка находится равнина, на которой есть высокія мѣста, отчасти гористаго характера.

Г Л А В А II.

Р ѣ к а К о н д а.

1. Поѣздка на Конду.

Въ маѣ 1902 г. въ печати появилось сообщеніе, что возникло ходатайство о постройкѣ желѣзнодорожной линіи, долженствующей соединить Богословскіе заводы съ Пермь-Тюменской желѣзной дорогой. При осуществленіи этого проекта, рѣки Сосва и Кама были бы соединены рельсовымъ путемъ. Съ перваго взгляда на карту видно, что разстояніе между Филькинской пристанью (на Сосвѣ) и верхнимъ теченіемъ рѣки Конды съ небольшимъ 200 верстъ. Такое сравнительно незначительное разстояніе между двумя пунктами, которые могли бы быть соединены желѣзнодорожной линіей, дѣлаетъ возможнымъ установить въ будущемъ болѣе удобный транзитный путь.

Въ настоящее время правильное движеніе грузовъ по транзитному пути Обь-Кама тормозится усиливающимся годъ отъ году мелководіемъ р.р. Тобола и Туры. Чувствуется настоятельная нужда въ изысканіи другого, болѣе удобнаго пути. Поэтому, естественно, является мысль, что для такого пути могла бы послужить р. Конда, если бы соединить верхнее ея теченіе съ проектируемой желѣзнодорожной линіей. Но вотъ вопросъ: что изъ себя представляетъ р. Конда въ отношеніи судоходства? Сущестующій скудный печатный матеріалъ о р. Кондѣ не даетъ никакого отвѣта на поставленный вопросъ. Да и собранныя мною по этому вопросу предварительныя свѣдѣнія мало уяснили сущность дѣла. Оказалось, что судоходство по рѣкѣ Кондѣ возникло недавно. До 1896 г. для инородцевъ, живущихъ по р. Кондѣ, казенная мука въ количествѣ 7-8 тысячъ пудовъ ежегодно, доставлялась на баржѣ, приводимой въ движеніе рабочей тягой. Число рабочихъ, раздѣленныхъ на двѣ смѣны, доходило до 80 человекъ. Хлѣбъ доставлялся подъ непосредственнымъ наблюденіемъ 2 вахтеровъ, Самаровскаго и Демьянскаго, которые сопровождали баржу на всемъ пути отъ села Рѣполовскаго до села Нахрачинскаго.

Первый пароходъ, поднявшійся вверхъ по Кондѣ, былъ „Доброжелатель“ Обрубова, зафрахтованный купцомъ Сыромятниковымъ въ 1896 г. для доставки казенной муки. Затѣмъ, послѣдовательно поднимались вверхъ по р. Кондѣ слѣдующіе пароходы: „Три Святителя“ В. Я. Смороденникова въ 1899 г., „Александръ“ П. Я. Смороденникова и паровой катеръ Ширинкина „Коля“, перевозившій товаръ тавдинскаго торговца Зуева. „Коля“, имѣющій осадку на 5 четвертей, прошелъ по Кондѣ осенью до устья рѣки Тетера. Въ слѣдующемъ, 1900 году, „Доброжелатель“ былъ на Кондѣ во второй разъ, дойдя до с. Нахрачинскаго. Въ 1901 г. прошелъ до с. Болчаровскаго „Подарокъ“ Андреева. Весной того же, 1901 года пароходъ торговаго дома „М. Плотниковъ и С-я“

„Березовецъ“ съ грузомъ казенной муки поднялся выше всѣхъ, заходившихъ въ р. Конду пароходовъ, именно до с. Леушинскаго, лежащаго на границѣ Тобольскаго и Туринскаго уѣздовъ.

Въ июнѣ 1902 г. тотъ же пароходъ „Березовецъ“ долженъ былъ идти съ грузомъ казенной муки въ р. Конду до с. Леушинскаго. Крайне заинтересованный вопросомъ объ изысканіи болѣе удобнаго направленія транзитнаго пути, я воспользовался представившимся случаемъ, тѣмъ болѣе, что торговый домъ „М. Плотниковъ и С-я“ любезно предложилъ мнѣ, если не встрѣтятся никакихъ препятствій, подняться по р. Кондѣ далѣе с. Леушинскаго.

Отъѣздъ нашъ изъ Тобольска состоялся 14 іюня. „Березовецъ“ вель на буксирѣ двѣ баржи съ казенной мукой, для разгрузки которой дѣлались довольно продолжительныя остановки на нѣкоторыхъ попутныхъ пристаняхъ. Вслѣдствіе этого, мы прибыли къ устью р. Конды лишь 19 іюня. Въ с. Базьяновскомъ была оставлена одна изъ слѣдовавшихъ за пароходомъ баржъ. Въ ночь на 20 іюня „Березовецъ“, имѣя на буксирѣ баржу на 7 четв. осадки съ 25000 пуд. груза, двинулся по Усть-Кондинскому сору. Дуль попутный вѣтеръ, поэтому пароходъ шелъ со скоростью 8 верстъ въ часъ. Къ утру мы значительно подвинулись впередъ, но въ половинѣ шестого встрѣтилось непредвидѣнное затрудненіе. Дѣло въ томъ, что весенній подъемъ воды значительно увеличилъ ширину Усть-Кондинскаго сора (до 5 вер.), такъ что фарватеръ рѣки найти было довольно трудно. Плохо ориентировался въ мѣстности и взятый лоцманъ, болчаровскій остякъ. Вслѣдствіе этого, пароходъ подвигался впередъ неувѣренно, часто натыкаясь на гривы. Приходилось постоянно дѣлать остановки, бросать баржу и искать русло рѣки, которое, къ тому же, въ этой части, по словамъ лоцмана, извиристо. Положеніе ухудшалось усиливавшимся вѣтромъ, который поднялъ значительные валы, затруднявшіе движеніе парохода. Потративъ около шести часовъ на рекогносцировку и разысканіе фарватера и найдя, наконецъ, послѣдній, пароходъ въ полдень двинулся впередъ. Черезъ 1½ часа прошли мимо Камовскихъ юртъ, конечнаго пункта Усть-Кондинскаго сора, имѣющаго въ длину 45 вер. Ниже юртъ Камовскихъ на 1 версту въ р. Конду слѣва впадаетъ р. Кама. Ширина ея при устьѣ 30 саж., глубина 2 саж., проѣздъ на лодкѣ возможенъ до 30 верстъ. Камовскія юрты лежатъ на правомъ берегу р. Конды и окружены сосновымъ лѣсомъ. Начиная отъ этихъ юртъ было рѣшено производить систематическіе промѣры глубинъ противъ населенныхъ пунктовъ и болѣе замѣтныхъ мѣстъ. Промѣры противъ ю. Камовскихъ дали глубину 12-15 арш. За Камовскими юртами Конда мало-по-малу теряетъ характеръ сора, берега сдвигаются, острововъ, которыхъ въ сору множество, попадаетъ меньше. Приблизительно на половинѣ разстоянія отъ Камовскихъ до Алтаевскихъ юртъ теченіе Конды имѣетъ вполнѣ рѣчной характеръ,—берега довольно пло-

скіе, изрѣдка попадаются береговые увалы немного выше сажени. Съ обѣихъ сторонъ Конда окаймлена лѣсами; изъ лѣсныхъ породъ чаще всего встрѣчается сосна, рѣже береза и осина. Обиліе луговъ поразительно. Они встрѣчаются по обѣимъ сторонамъ рѣки и оживляютъ пейзажъ своей зеленью. Въ 3 ч. 30 м. пароходъ прошелъ мимо Алтаевскихъ юртъ, лежащихъ на лѣвомъ берегу р. Конды и расположенныхъ на невысокомъ береговомъ увалѣ (до 4 арш.); послѣдній покрытъ основнымъ лѣсомъ. Глубина рѣки достигаетъ здѣсь 12-14 арш. Въ 6 ч. 30 м. прошли Красноярскія юрты, которыя расположены на правомъ берегу р. Конды, на невысокомъ, до 4 арш., яру, отъ котораго онѣ и получили свое названіе. Ширина Конды составляетъ здѣсь 120 саж., а глубина 12-14 арш., какъ и противъ Алтаевскихъ юртъ. Кругомъ проходитъ небольшой боръ. Въ 6 ч. 50 м. пароходъ миновалъ наивысшую (до 2 сажень) точку Краснаго Яра. Въ 9 ч. 20 м. прошли мимо Байбалинскихъ юртъ, расположенныхъ съ правой стороны Конды, у начала протоки. Глубина рѣки равна здѣсь 12-15 арш. Черезъ 12 мин. подошли къ слѣдующимъ, Кельсинскимъ юртамъ, которыя расположены на лѣвомъ берегу р. Конды и стоятъ ниже с. Болчаровскаго на 60 вер., считая по теченію Конды. До 10 ч. 15 м. пароходъ нагружалъ дрова. Глубина на стоянкѣ равнялась 15 арш.; по спадѣ воды, глубина этого мѣста нѣсколько больше 3 сажень. Здѣсь же осенью городятъ запоръ глубиною около 3 сажень. Такимъ образомъ, весенній подъемъ воды составляетъ 6 арш. Пароходъ немного ниже Кельсинскихъ юртъ прошелъ протокой. Длина протоки 3 вер., ширина 20 саж., глубина 7 арш. Пароходъ вошелъ въ нее въ 10 ч. 30 м. вечера.

21 іюня въ 1 ч. 35 мин. пополуночи прошли мимо Сиклинскихъ юртъ, расположенныхъ на лѣвой сторонѣ р. Конды. На существующей картѣ отмѣчены зимнія и лѣтнія Сиклинскія юрты. Но въ настоящее время существуютъ только однѣ, бывшія лѣтнія, въ которыхъ инородцы живутъ круглый годъ. На 2 версты ниже этихъ юртъ, противъ мѣста бывшихъ зимнихъ Сиклинскихъ юртъ, въ р. Конду впадаетъ р. Мордъ-Ега. Ширина ея при устьѣ равна 30 саж., глубина 1½ саж., проѣздъ лодкою возможенъ на 40 верстъ. Глубина Конды противъ Сиклинскихъ юртъ достигаетъ 13 арш. Безостановочно подвигаясь впередъ, въ 3 ч. 35 м. утра пароходъ прослѣдовалъ мимо юр. Богодановскихъ, которыя лежатъ на 26 вер. ниже с. Болчаровскаго. Глубина рѣки здѣсь уменьшается до 12 арш. На этомъ мѣстѣ ставятъ осенью запоръ въ 2 саж. глубиною; значитъ, подъемъ воды бываетъ въ 6 арш. Въ 8 ч. 15 мин. прибыли въ с. Болчаровское. Оно расположено на сравнительно высокомъ яру, отъ 5½ до 7 арш., считая отъ уровня воды во время нашего прохода, т. е. въ 20 числахъ іюня 1902 года. На одну версту выше села Болчаровскаго въ Конду впадаетъ рѣчка Болчаровка; ширина ея 9 сажень, проѣздъ лодкой возможенъ по ней до 20 вер. Ширина р. Конды

у села Болчаровскаго составляетъ 100 саж. (быль произведенъ промѣръ 22 іюня 1902 года). Въ селѣ Болчаровскомъ всего 35 дворовъ,—25 изъ нихъ остяцкихъ и 10 русскихъ, въ томъ числѣ 2 двора принадлежать духовенству. Противъ села Болчаровскаго, въ 5 вер. отъ него, находится борь, принадлежащій остякамъ юр. Лѣтней Пушты. Борь этотъ тянется въ длину на 20 вер. и въ ширину на 10 вер. На немъ имѣется спѣлая, чистая, строевая сосна безъ примѣси.

23 іюня въ 11 ч. 30 м. пароходъ вышелъ изъ села Болчаровскаго. Въ 3 ч. 30 м. глубина Конды колебалась между 5, 6 и 4 саж. Въ 3 ч. 50 мин. пароходъ проходилъ мимо юр. Чесноковскихъ, расположенныхъ на яру, высотой въ 6-7 арш. Ширина Конды составляетъ 85 сажень; глубина 9-11 аршинъ. Здѣсь съ обѣихъ сторонъ рѣки лѣса проходятъ островами, возвышающимися надъ уровнемъ воды отъ 3 до 7 аршинъ. Лѣсъ на нихъ мѣшанный, хвойный. Въ 6 ч. 5 м. промѣръ глубины далъ 15-18 арш. Отсюда Конда поворачиваетъ на западъ; прибрежные увалы, высотой въ 2-3 арш., покрыты сосною. Въ 8 ч. 27 м. пароходъ остановился у юр. Пуштинскихъ, гдѣ глубина рѣки равняется 13 арш., а въ 8 ч. 36 м. онъ отправился далѣе. Въ 3 ч. 45 мин. пароходъ прошелъ мимо юр. Ермаковскихъ. Въ 8 ч. 5 м. глубина Конды достигла 21-24 арш. Въ 8 ч. 50 м. остановились у юр. Есаульскихъ, гдѣ глубина рѣки равна 16 арш., а въ 9 ч. 13 м. тронулись дальше.

24 іюня въ 1 ч. 50 м. пополудни пароходъ прибылъ въ с. Нахрачинское. Высота Нахрачинскаго яра колеблется между 5 и 8 арш.

25 іюня въ 9 ч. 45 м. пополудни „Березовецъ“ вышелъ изъ села Нахрачинскаго.

26 іюня въ 1 ч. 40 м. на правой сторонѣ показались юрты Мокревскія, противъ которыхъ глубина р. Конды равна 4 саж. Въ 3 час. 20 мин. пароходъ прошелъ мимо юртъ Никулкиныхъ, около которыхъ глубина рѣки достигаетъ 12 арш. Въ 5 ч. рѣка имѣла въ глубину 4-5 саж., а въ 5 ч. 45 м. „Березовецъ“ подходилъ къ юр. л. Панькинымъ. Въ 10 ч. 30 м. пароходъ сравнялся съ ю. з. Катышъ. Въ 10 ч. 40 м. подошли къ устью рѣки Кумы, расположенному съ лѣвой стороны; ширина этой рѣки составляетъ 20 саж., а берега, поднимающіеся ярами, покрыты разновозрастной сосной. На нижней сторонѣ устья расположенъ островъ, а на немъ стоитъ изба (лѣтняя юрта), гдѣ лѣтомъ проживаютъ инородцы ю. з. Катышъ. На одну версту выше ю. л. Катышъ находится переборъ, на которомъ наименьшая глубина осенью 2 арш. По верхнюю его сторону лежитъ устье р. Кумы; глубина рѣки Конды равняется здѣсь 7-10 арш. Остановка здѣсь продолжалась 15 мин., дальше пошли въ 10 час. 55 м. Въ 12 ч. 5 м. справа начался борь на яру высотой въ 3-4 саж.; въ 12 ч. 25 м. яръ кончился. Въ 12 ч. 40 мин. глубина Конды достигала 18 арш. Отсюда борь, на яру высотой въ 2-3 арш., начинается по лѣвой сторонѣ. Въ 2 ч. 40 м. пароходъ миновалъ

песокъ Турсупка на правомъ берегу; выше его на 1 версту находится осыпной яръ высотой въ 10 арш. Въ 3 час. 5 мин. справа показалось устье Старицы, по которой пароходъ и пошелъ. Ширина ея достигаетъ 40 саж., но осенью она пересыхаетъ. Въ 5 час. глубина рѣки равнялась 7 саж., а въ 5 ч. 15 м. пароходъ прошелъ мимо яра въ 3-4 саж. высотой. Яръ этотъ лежитъ на лѣвой сторонѣ и покрытъ сосною. Въ 5 ч. 35 м. справа показались 2 избушки. Въ 6 ч. справа начался яръ высотой въ 2-3 саж., покрытый мѣшанымъ лѣсомъ. Въ этомъ мѣстѣ Конда имѣетъ въ глубину 4 саж. Въ 6 час. 45 мин. пароходъ дѣлаетъ остановку въ юр. Юмасъ, расположенныхъ на яру высотой въ 7 арш.; здѣсь глубина Конды уменьшается до 11 арш. Переборъ у ю. л. Катышъ осенью имѣетъ въ глубину не менѣе 3 арш. Въ 8 ч. 28 м. тронулись дальше.

27 іюня въ 1 ч. 30 м. подошли къ юр. Сотниковскимъ, расположеннымъ слѣва, а въ 6 ч. 10 м. утра къ ю. Запорскимъ, расположеннымъ на яру высотой до 3 саж.; глубина рѣки достигаетъ въ этомъ мѣстѣ 13 арш. Въ 7 час. 5 м. подошли къ устью р. Ахъ; по правому берегу здѣсь проходятъ луга, а на лѣвомъ—возвышается урманъ до 4 саж. въ вышину. Въ 8 ч. 7 м. пароходъ прибылъ въ с. Леушинское. Послѣднее расположено на яру до 7 саж. высотой. Въ селѣ Леушинскомъ должна была производиться послѣдняя сдача казенной муки. Оставивъ здѣсь баржу для разгрузки, „Березовецъ“ въ 1 ч. 17 мин. пополудни отправился далѣе и поднялся по р. Кондѣ до села Шаимскаго, куда онъ прибылъ 28 іюня, въ 10 ч. 27 мин. утра. Такимъ образомъ, мнѣ удалось подняться на пароходѣ по р. Кондѣ всего на 705 вер. и достигнуть пункта, далѣе котораго правильная навигація невозможна. Разстояніе между селами Леушинскимъ и Шаимскимъ было пройдено въ 20 час. 23 м., за исключеніемъ остановокъ. Если принять, что пароходъ шелъ со скоростью 12 верстъ въ часъ, то получится протяженіе приблизительно въ 240 верстъ.

Пробывъ въ селѣ Шаимскомъ около 2 час., мы въ 12 ч. 25 м. пополудни отправились обратно внизъ по Кондѣ и въ 7 час. утра слѣдующаго, 29 іюня прибыли въ с. Леушинское, пройдя все разстояніе, за вычетомъ остановокъ, въ 15 ч. 28 м., что составляетъ скорость хода въ 16 вер. въ часъ. Баржа была почти разгружена, такъ что намъ не долго пришлось ждать конца работы, и въ 10 час. 40 м. „Березовецъ“ снялся съ якоря. Мы довольно быстро подвигались впередъ, такъ какъ шли съ пустой баржей и по теченію; въ 4 ч. 30 м. утра 29 іюня мы были уже въ с. Нахрачинскомъ, пройдя разстояніе отъ Леушей, за исключеніемъ остановокъ, въ 17 час. 50 мин. Въ 7 ч. 22 м. утра пароходъ вышелъ изъ с. Нахрачинскаго и въ 8 ч. 40 м. прибылъ въ с. Болчаровское. Это составляетъ 13 ч. 14 м. чистаго хода, за вычетомъ остановокъ. Здѣсь „Березовецъ“ сдѣлалъ запасъ дровъ и въ 11 ч. 10 мин. двинулся далѣе внизъ по Кондѣ.

1 июля въ 9 час. 37 мин. мы прошли Камовскія юрты и вступили въ Усть-Кондинскій сорь. До этихъ поръ, начиная отъ с. Леушинскаго, пароходъ шель со скоростью 10 вер. въ часъ, какъ и по пути вверхъ. Усть-Кондинскій сорь непривѣтливо встрѣтилъ насъ. Небо хмурилось; изрѣдка выглядывало солнце, прорывая пелену облаковъ. Дулъ сильный вѣтеръ, поднимая навстрѣчу нароходу широкія волны и задерживая его ходъ. Усть-Кондинскій сорь широкъ, поэтому въ сильную погоду волны на немъ довольно значительны, такъ что намъ пришлось закрыть окна въ каютахъ. На этотъ разъ мы благополучно подвигались впередъ, не натываясь на песчаные гривы и откосы. Лоцманъ, наученный опытомъ во время нашего пути впередъ, прекрасно ориентировался въ мѣстности, и производимые чрезъ каждыя 2 минуты промѣры показывали глубину не менѣе 3 саж. Въ 4 часа дня „Березовецъ“ вступилъ въ Иртышъ, и мы распростились съ Кондой.

Во время пути мною производилось описаніе р. Конды, опредѣлялась высота прибрежныхъ уваловъ, дѣлались систематическіе промѣры глубины фарватера, а мѣстами опредѣлялась и ширина рѣки. Всего мною произведено свыше 2500 промѣровъ отъ устья р. Конды до с. Шаимскаго, на протяженіи 705 вер., при чемъ съ достаточной точностью былъ опредѣленъ весенній подъемъ воды 1902 года.

2. Географическое описаніе бассейна р. Конды.

Протяженіе и направленіе, какъ самой р. Конды, такъ и ея притоковъ.—Характеръ долины рѣки Конды.—Луга, лѣса и мѣста, пригодныя для колонизаціи.

Рѣка Конда беретъ начало въ юго-западной части Березовскаго уѣзда (приблизительно подъ $61^{\circ} 30'$ с. ш.) и, протекая въ предѣлахъ этого уѣзда на 60 вер., вступаетъ въ Туринскій уѣздъ. Здѣсь въ своемъ теченіи она слѣдуетъ на югъ и юго-востокъ до р. Тапъ, на протяженіи, приблизительно, 360 вер. Отъ устья р. Тапъ Конда протекаетъ въ предѣлахъ Тобольскаго уѣзда, сначала въ юго-восточномъ направленіи, до ю. Сотниковскихъ, на протяженіи 110 вер., затѣмъ въ восточномъ, до устья р. Вай, на протяженіи 200 вер., и, наконецъ, въ сѣверо-восточномъ, до впаденія своего въ Иртышъ, на протяженіи 220 вер. Устье ея на 23 вер. ниже села Рѣполовскаго (приблизительно подъ $60^{\circ} 30'$ с. ш.).

Такимъ образомъ, длина теченія рѣки Конды приблизительно составляетъ 900 верстъ, а протяженіе по прямому направленію 540 вер. Рѣка течетъ дугообразно, изгибъ ея луки на югъ; самая южная точка рѣки находится у юртъ Сотниковскихъ, приблизительно, подъ $59^{\circ} 30'$ с. ш. Устье р. Конды южнѣе истока приблизительно на 100 вер., а самая южная точка луки южнѣе устья на 100 слишкомъ верстъ. Нижнее теченіе р. Конды отъ устья р. Вай идетъ параллельно теченію р. Иртыша. Разстояніе между этими двумя рѣками на указанномъ протяженіи

не болѣе 40-50 вер., такъ что отъ села Демьянскаго на р. Иртышѣ до с. Болчаровскаго на р. Кондѣ существуетъ лѣтняя пѣшая тропа.

Верховья р. Конды въ Березовскомъ уѣздѣ не заселены. Въ Туринскомъ уѣздѣ заселена не только р. Конда, но и ея притоки. Въ Тобольскомъ уѣздѣ населеніе группируется почти исключительно по берегамъ р. Конды и по рѣчкамъ, впадающимъ въ р. Конду.

Конду заселяютъ вогулы, за исключеніемъ нижняго ея теченія, гдѣ, приблизительно отъ устья р. Вая, проживаютъ остяки, составляя отдѣльную волость Меньше-Кондинскую. Въ административномъ отношеніи вогульское населеніе Конды дѣлится на три волости: Верхне-Кондинскую и Больше-Кондинскую въ Туринскомъ уѣздѣ и Кондинскую въ Тобольскомъ уѣздѣ.

Системы р.р. Конды и Сосвы въ своихъ верховьяхъ соединяются при посредствѣ небольшого озера, изъ котораго текутъ на сѣверо-западъ р. Тапсуй, притокъ Сосвы, а на юго-востокъ р. Нѣхъ-Сапоръ, притокъ р. Эсса, впадающаго въ р. Конду на 50 вер. ниже ея вершины, почти на границѣ Березовскаго и Туринскаго уѣздовъ. Вершина самой Конды находится восточиѣе этого озера, на довольно возвышенномъ водораздѣльномъ материкѣ, и вытекаетъ изъ болотъ. Ниже впаденія р. Эссы Конда течетъ въ южномъ направленіи на протяженіи 90 вер., до озера Больше-Турсунскаго, а затѣмъ, до впаденія р. Мулымьи протекаетъ въ юго-восточномъ направленіи на протяженіи 80 вер. (озеромъ 10 вер., до с. Шаимскаго 35 вер. и до устья р. Мулымьи 35 вер.). Часть Конды отъ р. Учиньи до озера Б.-Турсунскаго (Верхній Туманъ)*) называется Малой Кондой, а выше этого—Затуманской Кондой.

Рѣка Мулымья, лѣвый притокъ р. Конды, беретъ свое начало въ Березовскомъ уѣздѣ и вытекаетъ съ южнаго склона водораздѣльнаго материка, изъ болота, окружающаго небольшое озеро, расположенное приблизительно, на половинѣ дороги между с. Кондинскимъ (Березовскаго уѣзда) и дер. Супрой (Туринскаго уѣзда). По этой дорогѣ зимой торговцы изъ села Гарей возятъ рыбу съ рѣки Оби. Рѣка Мулымья принимаетъ въ себя слѣдующіе притоки: справа—Малый Мулымъ, Кортонью (въ Березовскомъ уѣздѣ), Кетловъ, Супру и Омунью (въ Туринскомъ уѣздѣ). Супра, въ свою очередь, принимаетъ въ себя слѣва р. Кандыръ. Длина теченія р. Мулымьи равна 215 вер. Изъ нихъ на 80 вер. рѣка течетъ по Березовскому уѣзду и на 135—по Туринскому.

На 7 вер. ниже устья р. Мулымьи Конда принимаетъ слѣва р. Большой-Тетеръ, а ниже послѣдняго на 25 вер., тоже слѣва, рѣчку Тетеръ-Усынахскій.

Слѣдующій лѣвый притокъ Конды—р. Тапъ, устье котораго на

*) „Тойманъ“ по вогульски—большое озеро, берега котораго виднѣются какъ бы въ туманѣ. Отсюда русское названіе этихъ озеръ „Туманы“. Русское „озеро“ по вогульски „торъ“.

35 вер. ниже Тетера-Усыпасаго; онъ беретъ начало на томъ же водораздѣльномъ материкѣ, что и р. Мулымья. Длина теченія р. Тапа 170 вер. (40 в. въ Березовскомъ, 90—въ Туринскомъ и 40 вер. въ Тобольскомъ уѣздѣ). На 70 вер. ниже устья р. Тапа Конда справа принимаетъ р. Ахъ (Ахва или Евра), служащую соединительнымъ звеномъ между Кондою и 3 значительными озерами: Нижнимъ, Среднимъ и Верхне-Сатыженскимъ. Выше устья Евры на 6 вер., при озерѣ Нижне-Сатыженскомъ, стоитъ село Леушинское, а выше послѣдняго на 64 версты, при озерѣ Верхне-Сатыженскомъ,—село Сатыженское (Сатыга). Слѣдующимъ лѣвымъ притокомъ Конды является р. Яква (Юконда или Япъ-Ягъ).

Справа въ Конду впадаютъ рѣчки Учинья, Евра, Кума и Катышъ съ Ваемъ. Устье р. Кумы на 1 версту выше лѣтнихъ юртъ Катышинскихъ; ширина ея равна 30 саж. Кума глубока и никогда не высыхаетъ; весло нигдѣ въ ней не достааетъ дна; на лодкѣ проѣздъ возможенъ далеко въ Тобольскій уѣздъ. Берега рѣки круты, такъ какъ она течетъ материкомъ. По самой Кумѣ покосовъ почти нѣтъ; они встрѣчаются по впадающимъ въ нее рѣчкамъ, въ буеракахъ, оврагахъ и балкахъ. Яры надъ уровнемъ воды въ *межень* отъ 1 до 3 саж.; они не круты и имѣютъ скатъ къ рѣкѣ. Кума мало извилиста и отличается пологими поворотами. По ней только одинъ непроходимый ломъ,—это при устьѣ. Русло у Кумы твердое, иловатое; суглинистое; грунтъ берега—темный, иловатый. Берега поросли черемухой и таломъ; встрѣчается и липа. Мѣстность по обѣимъ сторонамъ рѣки ровная, покрытая молоднякомъ березы и осины отъ 1 до 4 верш. толщиною. Подлѣсокъ состоитъ изъ тала, черемухи, липы и рябины. Попадаются уцѣлѣвшіе отъ пожара мысы и острова стараго лѣса: кедра, ели и пихты. Лиственницы и сосны здѣсь не встрѣчается. Прибрежные увалы имѣютъ отъ 1 до 4 верствъ въ ширину. Въ низкихъ мѣстахъ, падахъ, въ березовомъ лѣсу встрѣчается трава пырей. Рѣка эта богата рыбой, но ловятъ ее только во впадающихъ въ нее рѣчкахъ. Лѣтомъ мѣстное населеніе промышляетъ лося, а осенью соболя.

Рѣка Катышъ. Устье р. Катыша находится на половинѣ разстоянія между зимними юртами Пушта и юртами Ермаковскими. Ширина рѣки равна 20 саж., глубина 2 саж. Выше устья, верстахъ въ 20, слѣва въ р. Катышъ впадаетъ р. Вай. Ширина послѣдней 20 саж., глубина 2 саж., проѣздъ лодкой по ней возможенъ до самой вершины. Берега ея покрыты урманымъ лѣсомъ.

Долина р. Конды, простирающаяся мѣстами въ ширину до 5 вер., состоитъ изъ луговыхъ пространствъ, болотъ и лѣсныхъ гривъ. За долиной тянутся прибрежные увалы, мѣстами касающіеся рѣки; они постепенно повышаются отъ устья вверхъ по теченію. Отъ ю. Камовскихъ до с. Нахрачинскаго идетъ береговой уваль не выше 4 саж. Далѣе, къ

с. Леушинскому высота его доходить до 7 саж. и такъ идетъ до юртъ Усьинскихъ. На этихъ увалахъ по обѣимъ сторонамъ р. Конды непрерывной линіей тянутся лѣса. Особенно поражаетъ обиліе луговъ съ травой хорошаго качества на протяженіи отъ устья р. Конды до с. Нахрачинскаго и далѣе до ю. Мокровскихъ. Луга здѣсь часто идутъ по обѣимъ сторонамъ р. Конды. Отъ ю. Мокровскихъ до с. Леушинскаго луговъ много, но удобны изъ нихъ только прибрежные. Въ сторонѣ отъ берега луга бываютъ съ кочками, согряные и трава на нихъ плохого качества. Отъ с. Леушинскаго до ю. Учинскихъ начинается опять обиліе луговъ съ хорошею травою. Отъ ю. Учинскихъ до ю. Усьинскихъ, лежащихъ немного выше устья р. Мулымьи, долина р. Конды узка, всего до 2 вер. шириною; большая ея часть покрыта лѣсами, луговъ мало, и тѣ подвержены затопленію въ теченіе почти всего лѣта. Отъ ю. Усьинскихъ р. Конда развѣтвляется на протоки, рѣчная долина расширяется и, въ зависимости отъ этого, количество луговъ значительно увеличивается.

На всемъ протяженіи отъ устья до села Шаимскаго р. Конда изобилуетъ лѣсами. Сосновыхъ лѣсовъ по лѣвую сторону р. Конды болѣе, чѣмъ по правую. Хорошіе лѣса идутъ въ одной верстѣ отъ берега. Сосновые боровые острова по лѣвую сторону рѣки имѣютъ до 5-10 верстъ въ длину, а въ ширину до 1 версты и болѣе. По правую сторону рѣки Конды сосновые боровые острова разбросаны по болотамъ, заключеннымъ въ рѣчной долинѣ. Строевой матеріалъ можетъ получиться на мѣру въ 12 арш. 10 вершк. Отъ села Болчаровскаго до села Нахрачинскаго сосновые бора перемежаются съ отдѣльными островами кедровниковъ. Начиная отъ с. Нахрачинскаго характеръ лѣсовъ мѣняется. Съ правой стороны рѣки Конды лежитъ Мауринскій боръ, принадлежащій инородцамъ ю.ю. Чекаткиныхъ и Катышинскихъ. Онъ начинается у с. Нахрачинскаго, идетъ между протокой и Кондой мимо юртъ Чекаткиныхъ, Катышинскихъ, Панькиныхъ и упирается въ р. Конду. Длина его 50 верстъ, ширина отъ 2 до 6 верстъ. На немъ встрѣчается строевой лѣсъ. Южнѣе протоки, отъ юртъ Чекаткиныхъ до юртъ Катышинскихъ, въ длину на 10 верстъ, а въ ширину на 3-4 вер. идетъ кедровникъ, считающійся лучшимъ по всей Кондѣ.

Далѣе, съ правой же стороны р. Конды, идетъ урманъ шириною отъ 1 до 15 вер. Лѣсъ на немъ состоитъ изъ кедра, ели, пихты, сосны, березы и осины; встрѣчается и строевой лѣсъ. Подлѣскомъ являются липа, рябина и черемуха. Попадаются большіе гарники, поросшіе березнякомъ и осинникомъ толщиною въ оглоблю. Мѣста эти по качеству почвы пригодны для хлѣбопашества. Отъ села Леушинскаго урманъ тянется на западъ, по южную сторону Тумановъ до с. Сатыги и далѣе до средняго теченія р. Евры. Здѣсь также есть мѣста, пригодныя для хлѣбопашества. Кромѣ того, мѣста, удобныя для земледѣльческой

культуры, а, слѣдовательно, и для колонизаціи, встрѣчаются по правому притоку Конды—р. Кумѣ, на материковыхъ берегахъ которой много гарей, поросшихъ молодымъ березнякомъ и осинникомъ, а въ нѣкоторыхъ мѣстахъ—липой и черемухой.

Съ лѣвой стороны р. Конды, отъ с. Нахрачинскаго до с. Леушинскаго, идутъ бора строевого лѣса, шириной до 5 верстѣ.

Отъ с. Леушинскаго съ правой стороны идутъ сначала бора до ю. Тоскливыхъ, а затѣмъ до ю. Усынскихъ тянется урманъ. Съ лѣвой стороны до ю. Усынскихъ, на 3 вер. въ ширину лежитъ согра-болото, а за нею проходятъ бора.

Обитающіе по берегамъ р. Конды инородцы въ зимнее время проживаютъ въ пауляхъ (въ юртахъ), на разстояніи 25 вер. между отдѣльными селеніями. Лѣтомъ они разсѣяны небольшими группами-артелями при самой Кондѣ для производства рыбнаго промысла. На этомъ пространствѣ находятся три села съ русскимъ населеніемъ и два волостныхъ правленія.

3. Судоходность рѣки Конды.

Русло.—Характеръ береговъ и теченія.—Ширина р. Конды.—Вскрытіе и замерзаніе.—Весенняя прибыль и убыль воды.—Весенній подъемъ воды въ 1902 г.—Глубина р. Конды на основаніи промѣровъ.—Общее заключеніе о судоходности рѣки Конды.

Русло р. Конды песчаное. Песокъ постепенно переносится теченіемъ съ одного мѣста на другое, отчего фарватеръ рѣки мѣняется, хотя и очень медленно. Изрѣдка попадаются „середыши“-гольцы. Рѣка Конда мало извилиста; теченіе ея идетъ большею частью прямыми плесами, а встрѣчающіяся луки образуютъ пологіе завороты. Берега Конды не высоки; изрѣдка по ней попадаются береговые увалы высотой до 7 саж., считая отъ уровня воды во время нашего проѣзда, т. е. въ двадцатыхъ числахъ іюня 1902 г. Въ противоположность большинству рѣкъ Обь-Иртышскаго бассейна, имѣющихъ съ одной стороны берегъ—крутой-яръ, а съ другой—пологий-песокъ, у р. Конды, большею частью, по обѣимъ сторонамъ идутъ яры. Тамъ же, гдѣ противъ яра расположенъ песокъ, послѣдній бываетъ не такимъ пологимъ, какъ это наблюдается въ прочихъ рѣкахъ. Словомъ, р. Конда, что называется, течетъ въ трубу, начиная отъ юрты Камовскихъ до устья р. Мулымь. Въ зависимости отъ вышеуказанныхъ причинъ, во время весенняго подъема воды Конда почти не выходитъ изъ береговъ, а послѣ спада вода ширина ея уменьшается не болѣе, какъ на четвертую часть. Ширина р. Конды отъ устья на протяженіи 300 верстѣ колеблется между 70, 100 и болѣе саж., а далѣе, до устья р. Мулымь, наименьшая ея ширина равна 40 саженямъ.

Самый ранній рѣкоставъ въ р. Кондѣ наступаетъ въ половинѣ сентября (14), самый поздній въ концѣ октября (26). Самое раннѣе вскрытіе

наступаетъ въ половинѣ апрѣля (12), самое же позднее въ первыхъ числахъ мая (1-5). Хотя убыль воды въ р. Кондѣ начинается до Петрова дня (27 іюня, во время нашего проѣзда мимо села Леушинскаго вода была *на мърь*), но она происходитъ настолько медленно, что къ сѣнокосу представляется возможность приступить лишь около Ильина дня. Вода между с. Шаимскимъ и с. Леушинскимъ сбываетъ и прибываетъ не болѣе 2 верш. въ сутки. Въ р. Учиньѣ прибыль и убыль воды въ сутки не превышаетъ 2 вершковъ. Максимумъ суточной убыли не превышаетъ въ нижнемъ теченіи, отъ устья Конды до с. Леушинскаго (465 вер.) 2 верш., а въ верхнемъ теченіи, отъ с. Леушинскаго до устья р. Мулымь—4 верш. Вода сбываетъ медленно, какъ вслѣдствіе ненастья, дающаго прибыль сверху, такъ и отъ сѣверо-восточныхъ вѣтровъ, нагоняющихъ воду снизу, изъ Иртыша, собственно изъ Усть-Кондинскаго сора. Убыль воды въ р. Кондѣ задерживается также узкими протоками, такъ сказать, сжимающими воду въ крѣпкихъ материковыхъ берегахъ. Обыкновенно въ такихъ мѣстахъ съ одной стороны бываетъ мысъ, съ другой—грива. Одно изъ такихъ мѣсть находится на 11 верствъ ниже села Болчарь, а другое—на 3 версты выше того же села. Были года, когда высокая вода стояла въ рѣкѣ до заморозковъ. Въ общемъ, ко времени рѣкостава уровень воды падаетъ на 3-4 арш., а послѣ рѣкостава вода убываетъ до марта, при чемъ спадаетъ еще на 2 арш.

Послѣ рѣкостава не каждый годъ бываетъ убыль. Иногда вода стоитъ на той же высотѣ, иногда же прибываетъ, такъ что затопляетъ стоящіе по берегамъ рѣки стога сѣна. Подъемъ воды въ 1902 году въ нижнемъ теченіи Конды, между с. Болчаровскимъ и устьемъ, составлялъ 6 арш. Промѣръ, произведенный 24 іюня противъ села Нахрачинскаго, въ курьѣ, показалъ глубину въ 4½ арш., въ рѣкоставѣ же 1901 года здѣсь было 1 арш.; слѣдовательно, подъемъ воды въ среднемъ теченіи рѣки составлялъ въ 1902 году 3½ арш.

Подъемъ воды въ 1902 году нельзя считать максимальнымъ. Въ годы наивысшаго горизонта воды весенній подъемъ между с. Болчаровскимъ и устьемъ бываетъ выше, чѣмъ въ 1902 г., на 4 арш., а у села Леушинскаго на 2½ арш. Проживающій въ селѣ Леушинскомъ торговецъ Андрей Оеодоровичъ Филатовъ сообщилъ, что ему приходилось осенью, въ сентябрѣ, плыть отъ села Леушинскаго до с. Шаимскаго на каюкѣ, имѣвшемъ осадку въ 1 арш., и что глубина р. Конды на указанномъ протяженіи въ то время нигдѣ не была менѣе 2 аршинъ.

Болѣе точно глубина р. Конды отъ с. Шаимскаго до устья была опредѣлена на основаніи произведенныхъ мною систематическихъ промѣровъ ея фарватера. Но такъ какъ промѣры производились во время наивысшаго горизонта воды, въ межень, то изъ абсолютной цифры промѣровъ нужно вычесть высоту весенняго подъема воды. Высота подъема опредѣлена въ верхнемъ теченіи, отъ с. Шаимскаго до с. Леушин-

скаго, на протяженіи 240 вер., въ 3 арш. Въ среднемъ теченіи, отъ села Леушинскаго до с. Нахрачинскаго, на протяженіи 180 верстъ подъемъ равняется $3\frac{1}{2}$ арш.; отъ с. Нахрачинскаго до юртъ Ермаковскихъ, на протяженіи 53 вер.,—4 арш.; отъ юртъ Ермаковскихъ до юртъ Зимней Пушты, на протяженіи 38 вер.,— $4\frac{1}{2}$ арш.; отъ юртъ Зимней Пушты до ю. Чесноковскихъ, на протяженіи 25 вер.,—въ 5 арш.; наконецъ, отъ ю. Чесноковскихъ до с. Болчаровскаго, на протяженіи 24 вер., вода поднялась на $5\frac{1}{2}$ аршинъ. Въ нижнемъ теченіи, отъ с. Болчаровскаго до устья, на протяженіи 145 вер., подъемъ былъ въ 6 аршинъ.

Изъ таблицы промѣровъ, помѣщеныхъ въ особомъ приложеніи, видна наименьшая глубина р. Конды по спадѣ водъ въ разныхъ пунктахъ. Отъ с. Шаимскаго до ю. Усьинскихъ, на протяженіи 35 верстъ, глубина эта равна 2 арш.; отъ ю. Усьинскихъ до с. Леушинскаго, на протяженіи 205 вер.,—3 арш.; отъ с. Леушинскаго до с. Нахрачинскаго, на протяженіи 180 вер.,—3 арш.; отъ с. Нахрачинскаго до ю. Ермаковскихъ, на протяженіи 53 вер.,—4 арш.; отъ ю. Ермаковскихъ до юртъ Зимняя Пушта, на протяженіи 38 вер.,— $4\frac{1}{2}$ арш.; отъ ю. Зимняя Пушта до ю. Чесноковскихъ, на протяженіи 25 вер.,—4 арш.; отъ ю. Чесноковскихъ до с. Болчаровскаго, на протяженіи 24 вер.,— $3\frac{1}{2}$ арш.; отъ с. Болчаровскаго до ю. Красноярскихъ, на протяженіи 72 вер.,—3 арш.; отъ ю. Красноярскихъ до ю. Камовскихъ, на протяженіи 28 верстъ,—5 арш. Отъ Камовскихъ юртъ до устья рѣка протекаетъ соромъ, по которому въ половодье трудно отыскать фарватеръ. Во всякомъ случаѣ несомнѣнно, что глубина Конды на указанномъ протяженіи вполне достаточна для правильной навигаціи.

Такимъ образомъ, изъ вышесказаннаго слѣдуетъ, что въ періодъ навигаціи уровень воды въ Кондѣ не представляетъ рѣзкихъ колебаній въ высотѣ, вслѣдствіе чего, при минимальной глубинѣ фарватера въ 3 арш. и ширинѣ въ 40 саж., Конда на протяженіи 670 вер. отъ устья, до впаденія въ нее р. Мулымьи, вполне судоходна вплоть до осенняго рѣкостава.

4. Экономическое положеніе населяющихъ берега рѣки Конды русскихъ и инородцевъ Тобольскаго уѣзда.

Волость Меньше-Кондинская. Форма пользованія угодьями.—Характеръ экономическихъ отношеній русскихъ и инородцевъ.—Земледѣліе.—Скотоводство.—Рыболовный промыселъ.—Сборъ брусники.—Звѣроловство.—Птичій промыселъ.—Волость Кондинская. Формы пользованія угодьями.—Характеръ экономическихъ отношеній русскихъ и инородцевъ.—Земледѣліе.—Скотоводство.—Звѣроловный промыселъ.—Остатки язычества среди кондинскихъ инородцевъ.

Волость Меньше-Кондинская. У остяковъ низовьевъ Конды, въ Меньше-Кондинской волости земли подѣлены между отдѣльными селеніями, при чемъ владѣніе сѣнокосами подворное, а остальными угодьями—общинное. При каждахъ юртахъ множество боровъ (числомъ до 20).

Характерную особенность землевладѣнія у меньше-кондинскихъ инородцевъ представляетъ черезполосица. Такъ напр., часть вотчинъ остяковъ Лѣтней Пушты находится всего въ 5 вер. отъ села Болчаровскаго. У инородцевъ Меньше-Кондинской волости имѣется волостная дача Шейминская, представляющая выморочное имущество. Дача лежитъ въ 30 верстахъ отъ юр. Богодановскихъ, на сѣверъ. Протяженіе ея съ сѣвера на югъ—30 вер., съ востока на западъ—20 версть. Шейминская дача сдается въ аренду за 100-105 р. въ годъ, арендные деньги поступаютъ въ мірскія суммы Меньше-Кондинской волости.

Русскіе живутъ въ Меньше-Кондинской волости на правахъ арендаторовъ и платятъ кортомъ. Полный годовой арендный пай, состоящій въ правѣ пользованія наравнѣ съ вотчинниками сѣнокосными и рыболовными угодьями, звѣроловствомъ и сборомъ брусники (при чемъ бруснику могутъ собирать 2 человѣка) стоитъ 12 руб. При этомъ арендаторъ не имѣетъ права одинъ безъ вотчинниковъ производить промыселъ и только для сѣнокосенія избираетъ время самъ. Право на бесплатное пользованіе угодьями русскіе не получаютъ и въ томъ случаѣ, когда они живутъ въ извѣстной мѣстности цѣлые десятки лѣтъ. Даже псаломщику села Болчаровскаго приходится платить аренду за право сбора брусники членами его семьи (отцомъ, матерью и братомъ)—15 рублей. Самъ онъ съ женой пользуется правомъ сбора брусники бесплатно, но и за это приходится угощать остяковъ виномъ. Что касается до сѣнокоса, которымъ онъ пользуется, то по закону онъ имѣетъ право получить его и помимо инородцевъ.

Жители этой волости земледѣліемъ почти не занимаются,—они разводятъ только нѣкоторыя овощи. Впрочемъ, лѣтъ 10 тому назадъ была сдѣлана первая попытка хлѣбопашества въ селѣ Болчаровскомъ остякомъ Василюмъ Мироновымъ Енинымъ въ сообществѣ съ другимъ, уже умершимъ инородцемъ. Хлѣбъ вызрѣлъ вполнѣ, но опытъ посѣва не возобновлялся. Въ 1902 г. отецъ болчаровскаго псаломщика Иванъ Васильевъ Котовъ засѣялъ овсомъ небольшую полосу въ 9 верстахъ отъ села Болчаровскаго.

Обыватели села Болчаровскаго, остяки и русскіе сажаютъ въ огородахъ картофель, рѣпу, лукъ, капусту и огурцы, но въ незначительномъ количествѣ. Овощи вызрѣваютъ вполнѣ. Въ другихъ поселеніяхъ (юртахъ) изрѣдка сажаютъ только картофель.

Скотоводство здѣсь развито мало; водятъ лошадей, коровъ, изрѣдка овецъ. Скотоводству въ данной мѣстности благопріятствуетъ обиліе луговъ, часть которыхъ нерѣдко остается неиспользованной. Луга здѣсь ровные, безъ кочекъ; изъ травъ на нихъ растутъ пырей и осока. Лошадей остяки держатъ до 10, коровъ до 12 головъ. Безлошадные представляютъ изъ себя рѣдкое исключеніе. Еще рѣже можно встрѣтить остяка, не имѣющаго коровы. Овецъ держать отъ 2 до 10 головъ только

въ с. Болчаровскомъ и въ юр. Лѣтняя Пушта. Разведено овецъ препятствуютъ охотничьи собаки, которыхъ обыкновенно держать безъ привязи. Собакъ у каждаго домохозяина имѣется по 2-3 штуки. Домашней птицы остяки не держатъ. Свины есть только у нѣкоторыхъ домохозяевъ въ селѣ Болчаровскомъ и то не болѣе, чѣмъ по 2-3 шт. Свиного мяса многіе остяки совсѣмъ не ѣдятъ. Продукты скотоводства, молоко, масло и мясо, они потребляютъ сами. Лошадьми остяки также не торгуютъ.

Кромѣ двухъ русскихъ торговцевъ, изъ Меньше-Копдинской волости возятъ товары для сбыта въ Тобольскъ и болѣе зажиточные остяки, прикупая иногда часть продуктовъ у однообщественниковъ.

Главный контингентъ ямщиковъ, вывозящихъ кладъ съ Конды, составляютъ русскіе съ береговъ Иртыша. Они приѣзжаютъ зимой по дорогѣ отъ деревни Варлымовской на ю. Чесноковскія, а отъ послѣднихъ отправляются вверхъ въ с. Нахрачинское и внизъ въ с. Болчаровское. Въ незначительной степени въ перевозкѣ кладей участвуютъ и мѣстные инородцы. Изъ промысловъ главную роль играетъ рыболовство, затѣмъ сборъ брусники и, наконецъ, звѣроловство.

На первомъ мѣстѣ по значенію для мѣстныхъ инородцевъ стоятъ изъ рыбъ щука и язъ, затѣмъ слѣдуетъ окунь, ершь, чебакъ, сорога. Изрѣдка здѣсь попадаетъ нельма, еще рѣже налимъ. Зимой въ *чердакахъ* попадаетъ мелкая стерлядь и лобарь (мелкій осетръ). Здѣсь много озеръ, изобилующихъ рыбой (щука, окунь, карась). Есть даже озера, въ которыхъ водится сырокъ. Рыбу ловятъ по вскрытіи рѣки сѣтями и *рѣжесками*, а съ наступленія убыли воды, до рѣкостава—неводами у запоровъ, которые устраиваются послѣ Петрова дня. Запоръ городятъ не черезъ всю рѣку, а только до фарватера, который остается свободнымъ. Зимой по рѣкоставу инородцы городятъ запоръ, устраиваютъ чердакъ и добываютъ рыбу саипомъ; этотъ ловъ производится до замора рѣки, который наступаетъ, приблизительно, въ первой половинѣ декабря. Во время замора рыба добывается у живуновъ-ключей мордами. Брусничный промыселъ здѣсь довольно значителенъ. Брусника въ описываемой мѣстности собирается въ борахъ. Населеніе каждаго юрта имѣетъ свои боры острова, число которыхъ достигаетъ при нѣкоторыхъ юртахъ 20. Такъ какъ брусничникъ по истеченіи 5-6 лѣтъ старѣетъ и даетъ мелкую и рѣдкую ягоду, то для поднятія производительности ягодника бора весной черезъ 7-8 лѣтъ выжигаютъ. Хотя новый брусничникъ появляется въ ту же весну, но ягоду даетъ только черезъ 3 года. При богатствѣ края брусничкой, мѣстное населеніе не въ состояніи использовать всѣ брусничники. Поэтому право сбора брусники у копдинскихъ инородцевъ арендуютъ крестьяне волостей: Демьянской, Юровской и Уватской (Тобольскаго уѣзда). Въ каждыя юрты русскихъ приходитъ отъ 2 до 10 человекъ. Сборъ брусники начинается съ 1 сентября и продолжается

недѣли 2, а иногда затягивается до Покрова. Въ сборѣ принимаютъ участіе мужчины, женщины и малые ребята. Въ хорошій урожай взрослый человѣкъ набираетъ до 5 пудовъ въ день, а во всю осень среднимъ числомъ до 30 пуд. Сборъ семьи колеблется отъ 100 до 150 пудовъ. Собранную бруснику оставляютъ въ лѣсу, въ срубкахъ до зимняго пути. Въ урожайные годы всю бруснику не выбираютъ. Цѣна брусники въ зависимости отъ урожая колеблется между 50 коп. и 2 руб. за пудъ. Брусника продается на мѣстѣ прїѣзжающимъ торговцамъ.

Изъ пушного звѣря въ послѣднее время стали добывать куницу, появившуюся въ здѣшной мѣстности около 1900 года. Соболя здѣсь не водится. Лисицы добываютъ обыкновенно 1-2 шт. на хозяина, рѣдко штукъ по 5. Бѣлки въ осень бьютъ по 100-200 шт. на ружье; росомаху, выдру и медвѣдя добываютъ рѣдко. Здѣсь часто бьютъ лося, а еще чаще оленя; послѣдняго добываетъ почти всякій. Сторожевой лукъ, какъ орудіе охоты, здѣсь совсѣмъ не употребляется.

Утку добываютъ въ плохахъ перевѣсами, на водѣ плѣнками, а въ періодъ линянія ея не добываютъ. Гагара и бѣлая куропатка въ этихъ мѣстахъ встрѣчаются. Глухаря и тетерева добываютъ слопцами шт. по 100 на хозяина, но его не продаютъ. Рябчика бьютъ мало и продаютъ въ незначительномъ количествѣ.

Волость Кондинская. У инородцевъ Кондинской волости замѣчается разнообразіе въ формахъ пользованія угодьями. Такъ, въ с. Нахрачинскомъ и остальныхъ юртахъ Кондинской волости, за исключеніемъ юр. Есаульскихъ, владѣніе сѣнокосами подворное, а рыболовными и звѣроловными угодьями, брусничниками и кедровниками (послѣднихъ въ с. Нахрачинскомъ нѣтъ)—общинное. Въ юртахъ Есаульскихъ владѣніе сѣнокосами, звѣроловными и рыболовными угодьями, кромѣ двухъ озеръ, подворное, а пользованіе брусничникомъ (онъ одинъ въ этихъ юртахъ) и упомянутыми озерами общинное. Въ с. Леушинскомъ владѣніе пахотными, луговыми и звѣроловными угодьями—подворное, а остальными угодьями—общинное.

У кондинскихъ инородцевъ есть двѣ волостныя дачи, т. е. выморочныя угодія, плата за аренду съ которыхъ поступаетъ въ мірскія суммы.

Первая дача, Карпья состоитъ изъ кедровника, брусничника, рыбнаго озера и сѣнокоса. Она принадлежала роду Кислаго изъ юр. Есаульскихъ. Длина ея 7 вер., ширина до 2 вер., въ аренду она сдается за 153 руб. въ 3 года.

Вторая дача, Турсунка расположена по р. Турсункѣ (къ дачѣ принадлежитъ устье послѣдней); она больше предыдущей по размѣру, состоитъ изъ рыболовныхъ и ягодныхъ угодій (брусничники) и принадлежала вымершему роду Кальчатовыхъ изъ Сотниковскихъ юртъ. Владѣнія пауль-Тохлованы должны вскорѣ обратиться также въ волостную

338
дачу, такъ какъ въ указанномъ паулѣ въ настоящее время нѣтъ жителей мужского пола.

Русскіе, проживающіе въ с. Нахрачинскомъ, платятъ инородцамъ за право жительства 3 рубля съ души, при чемъ имъ разрѣшается бесплатная пастьба скота и рубка дровъ. Право на бесплатное пользованіе остальными угодьями русскіе не приобрѣтаютъ и въ томъ случаѣ, когда они платятъ аренду уже болѣе ста лѣтъ. Такъ напримѣръ, не пользуются никакими угодьями платящіе по 3 рубля съ души мѣщане Поповы, предки которыхъ около 150 лѣтъ тому назадъ поселились въ с. Нахрачинскомъ. Между тѣмъ, они участвуютъ въ исправленіи дорогъ и несутъ междудворную подводную повинность. Русское населеніе с. Нахрачинскаго арендуетъ угодья въ другихъ вотчинахъ. Годовая арендная плата на промыслы слѣдующая: за рыболовный (арендуютъ пески) до 20 руб.; за сѣнокосъ по 1 руб. за 100 копень; за сборъ брусники по 3-4 руб. съ души, за сборъ кедроваго орѣха по 4-5 руб. съ души. За право охоты русскіе не платятъ, но должны давать пай изъ добычи, если инородцы замѣтятъ убитаго звѣря.

Жители этой волости такъ же, какъ и населеніе Меньше-Кондинской, земледѣліемъ не занимаются. Первую попытку въ этой области сдѣлалъ крестьянинъ Николай Евграфовъ Поповъ, который сѣетъ хлѣбъ (рожь, овесъ, ячмень) въ вотчинѣ инородцевъ юртъ Вячкуровскихъ. Хлѣбъ у него вызрѣваетъ вполне.

Въ с. Леушинскомъ нѣсколько домохозяевъ сѣютъ хлѣбъ,—рожь, ячмень и овесъ. Урожай овса бываетъ самъ 6, ячменя—самъ 7, ржи—самъ 9-10.

Жители Кондинской волости разводятъ нѣкоторые овощи. Обитатели с. Нахрачинскаго, русскіе и вогулы, садятъ въ огородахъ картофель, рѣпу и огурцы. Въ остальныхъ поселеніяхъ этой волости всѣ инородцы сѣютъ только картофель.

Въ Кондинской волости овецъ держатъ всѣ хозяева всѣхъ юртъ, исключая юртъ Панькиныхъ. Продукты скотоводства они потребляютъ сами.

Ямщики съ Иртыша ѣдутъ по дорогѣ черезъ деревню Зольникову (Македонову) въ юрты Зимній Катышъ, откуда одни ѣдутъ вверхъ въ с. Леушинское, а другіе—въ с. Нахрачинское. Нѣкоторые ѣздятъ и черезъ юрты Чесноковскія. Выше с. Леушинскаго большая часть клади идетъ черезъ Пелымъ.

Соболя и куницы здѣсь немного. Лося бьютъ мало, а оленя довольно много. Лука сторожевого, какъ орудія охоты, мѣстные жители не употребляютъ.

Въ верховьяхъ р. Конды у нея есть притокъ, небольшая рѣчка Нѣрехъ; въ послѣдней водятся бобры. Инородецъ ю. пауль-Орентуръ, Савелій Петровъ добылъ весною 1902 г. двухъ бобровъ, шкуры которыхъ были куплены мною.

Вышеозначенный очеркъ экономического положенія населяющихъ берега р. Конды русскихъ и инородцевъ относится къ 1902 году. Въ особомъ приложеніи приведены изъ изслѣдованія г. Патканова данныя, рисующія экономическое состояніе этого края въ концѣ восьмидесятихъ годовъ.

Остатки язычества среди кондинскихъ инородцевъ сохранились до настоящаго времени. Въ каждахъ юртахъ отдѣльно отъ прочихъ строеній имѣется амбарчикъ, гдѣ лежатъ дары божкамъ, лоскуты матерій, одежда, кости и проч. Предъ промысломъ остякъ приносить сюда лоскутъ какой-нибудь матеріи, а при удачѣ въ охотѣ, часть убитаго звѣря. Славится особенно нахрачинскій идолъ. Жрецъ его, Василій Касьяновичъ Пакинъ, сидѣлъ уже въ тюрьмѣ за свою ревность къ идолопоклонству.

Лѣтъ 17 назадъ, на почвѣ религіознаго фанатизма, было совершено преступленіе: былъ убитъ священникъ с. Болчаровскаго Поповъ, какъ говорятъ, имѣвшій намѣреніе помѣшать общественному жертвоприношенію остяковъ.

5. Рѣка Конда, какъ связующее звено новаго кратчайшаго транзитнаго пути съ Оби на Каму*).

Въ настоящее время наиболѣе дешевымъ транзитнымъ путемъ между Сибирью и Европой служить пока водная система рѣкъ Обь-Иртышскаго бассейна и Пермь-Тюменская желѣзная дорога. Грузы изъ Томска безпрепятственно проходятъ по р. Оби до села Самаровскаго (1268 вер.), а оттуда по Иртышу до г. Тобольска (566 в.). Что касается дальнѣйшаго пути по р.р. Тоболу и Турѣ отъ г. Тобольска до г. Тюмени (412 в.), то правильности транспортированія грузовъ здѣсь препятствуетъ сильное мелководье рѣкъ, въ особенности Туры. Общее протяженіе этого пути слѣдующее: водою отъ с. Самаровскаго до г. Тюмени—978 вер. и далѣе по желѣзной дорогѣ до г. Перми—771 вер., а всего 1749 верстъ.

Цѣлямъ вывоза издѣлій горной промышленности съ Урала въ Сибирь служить пока водный путь по р. Сосьвѣ, которая съ р. Лозьвой образуетъ одну изъ рѣкъ Обь-Иртышской системы,—р. Тавду. Общее протяженіе этого воднаго, кстати сказать, весьма неудобнаго и опаснаго пути, которымъ пока пользуются лишь одни Богословскіе заводы, составляетъ отъ Филькинской пристани до с. Самаровскаго 1568 вер. (По р. Сосьвѣ до слиянія ея съ р. Лозьвой—230 вер., по р. Тавдѣ до впаденія ея въ р. Тоболь—664 вер., отъ устья р. Тавды по р. Тоболу до

*) См. докладъ Дунивъ-Горкавича, читанный 10 мая 1903 г. въ Императорскомъ Обществѣ Судоходства: „Кратчайшій транзитный путь Обь—Камы“, напечатанный въ іюльской книжкѣ журнала „Русское Судоходство“ за 1903 годъ и въ № 21 „Извѣстій Министерства Земледѣлія и Государственныхъ Имуществъ“ за тотъ же годъ.

г. Тобольска—108 вер. и отъ послѣдняго пункта по р. Иртышу до села Самаровскаго—566 версть).

Съ осуществленіемъ проекта новой желѣзнодорожной линіи (Невьянскъ—Алапаевскъ—Ирбитъ—Туринскъ—Табары), одна изъ рѣкъ Обь-Иртышскаго бассейна, именно р. Тавда, будетъ связана съ Пермь-Тюменской желѣзной дорогой; протяженіе этой дороги равно 330 вер.; грузы изъ Тобольска можно будетъ направлять сначала по р. Тоболу до впаденія въ него р. Тавды (108 вер.) и затѣмъ по р. Тавдѣ до с. Табаринскаго. Это составитъ въ общемъ 1048 версть воднаго пути отъ села Самаровскаго до с. Табаринскаго и 712 версть желѣзнодорожнаго—отъ с. Табаринскаго до г. Перми, т. е. всего 1760 версть. Разстояніе это почти равно протяженію существующаго пути.

Въ настоящее время Богословскому горнозаводскому обществу правительствомъ разрѣшена концессія на постройку желѣзнодорожной линіи отъ Сосьвы на Кушву. Общее протяженіе новой Сосьво-Кушвинской, линіи отъ Филькинской пристани до станціи Кушвы, составитъ приблизительно 225 версть.

О превосходствѣ указаннаго мною пути по р. Кондѣ предъ нынѣ существующимъ по р.р. Тоболу и Турѣ говорить нечего. Что касается воднаго пути, имѣющаго связь съ проектированной желѣзнодорожной линіей Невьянскъ-Табары и идущаго по р. Тавдѣ, то по пригодности для цѣлей судоходства онъ уступаетъ предлагаемому мною. Между тѣмъ какъ у р. Конды берега мягкіе и песчаные, у р. Тавды они смѣшанные, —глинистые и песчаные. Полой водой песокъ по Тавдѣ несетъ отъ яра, отлагая его ниже на противоположномъ берегу и обнажая глинистыя части берега, которыя вдаются въ рѣку длинными мысами, называемыми „опечками“. Эти то „опечки“ составляютъ большое препятствіе и опасность для судоходства, заставляя пароходъ идти большею частью песками.

Кромѣ того, не говоря о мелководіи р. Тобола, по р. Тавдѣ до села Табаринскаго насчитывается до десяти опасныхъ перекатовъ. Въ засушливое лѣто 1901 г. глубина на этихъ перекатахъ падала до $\frac{3}{4}$ арш.

Такъ, въ августѣ 1901 года у деревни Сайтковой, расположенной на 135 вер. ниже с. Табаринскаго, и у села Антроповскаго, лежащаго на 68 версть ниже дер. Сайтковой, Тавду переѣзжали вбродъ съ возами сѣна.

Кромѣ того, вслѣдствіе чрезвычайно рѣзкихъ колебаній уровня воды, пароходъ съ баржей, сидящей, допустимъ, на 8 четвертей, вступая въ устьѣ Тавды, не можетъ быть увѣреннымъ, что во время всего пути до с. Табаринскаго высота воды будетъ достаточной для безпрепятственнаго слѣдованія его вмѣстѣ съ баржей на 8 четвертей осадки.

Между тѣмъ, глубина Конды, даже въ лѣто 1901 года, въ самыхъ мелкихъ мѣстахъ была не менѣе 2 аршинъ.

Такимъ образомъ, Тавда далеко не гарантируетъ правильнаго судоходства въ теченіе всей навигаціи, а, слѣдовательно, и Невьянскъ-Тавдинская желѣзная дорога не можетъ регулярно обслуживать интересы транзита.

Мнѣ остается сказать нѣсколько словъ о проведеніи желѣзнодорожной линіи отъ верхняго теченія р. Конды до Филькинской пристани на р. Сосъвѣ. Едва ли встрѣтятся на указанномъ протяженіи непреодолимые техническія препятствія. Въ крайнемъ случаѣ, путь можно вести отъ кратчайшей прямой, проходящей отъ устья р. Мулымьи черезъ с. Спасское (Верхне-Пелымское) дугообразно въ южномъ или сѣверномъ направленіи. Эти обходы не удлинитъ пути болѣе, чѣмъ на 50 вер., и въ общемъ составитъ протяженіе въ 250 вер. Путь этотъ, между прочимъ, послужитъ базой, куда должны будутъ стекаться необходимые для нужд Уральской горной промышленности лѣсные матеріалы изъ района верхняго теченія р.р. Конды, Мулымьи и Пелыма; обильные лѣса, покрывающіе берега этихъ рѣкъ въ настоящее время, за отсутствіемъ сбыта и путей, совершенно не эксплуатируются.

Общее протяженіе проектируемаго мною новаго кратчайшаго транзитнаго пути приблизительно составляетъ 1521 версту, въ томъ числѣ 755 вер. водою (отъ с. Самаровскаго до устья р. Конды—85 вер. и Кондою до устья р. Мулымьи—670 вер.) и по желѣзной дорогѣ 766 вер. (отъ рѣки Конды до ст. Филькинской—250 вер. и отъ послѣдняго пункта до гор. Перми—516 вер.).

Сопоставляя соотвѣтствующія цифровыя данныя по предлагаемому мною пути съ данными существующаго, можно видѣть, что предлагаемый мною путь короче на 228 версть (водою 223 вер. и по желѣзной дорогѣ—5).

Если принять въ расчетъ только самый минимальный тарифъ для перевозки хлѣбныхъ грузовъ водою въ $\frac{1}{200}$ коп. и по желѣзной дорогѣ въ $\frac{1}{50}$ коп. съ пудо-версты, то и въ такомъ случаѣ получимъ экономію стоимости провоза въ 1,22 коп. на каждый пудъ. Слѣдовательно, при перевозкѣ, положимъ, одного милліона пудовъ груза, даже при самомъ минимальномъ тарифѣ, новый путь дастъ сбереженія около 12200 руб., не говоря о значительной экономіи во времени отъ общаго сокращенія пути на 228 версть. Этимъ еще не исчерпываются выгоды предлагаемаго пути: каждая перегрузка на перекатахъ по р.р. Тоболу и Турѣ ложится расходомъ въ 1 коп. на пудъ груза, не считая потеряннаго времени, какъ благодаря перегрузкѣ, такъ и благодаря замедленію хода вслѣдствіе мелководья.

Подводя итоги всему сказанному, я нахожу, что осуществленіе предлагаемаго мною проекта новаго транзитнаго пути, создавъ правильное судоходство, ускорить, удешевить, а вслѣдствіе этого и усилить грузовое движеніе между Сибирью и Европой; это, во-первыхъ. Во-вто-

рыхъ, оно дастъ ближайшій и наиболѣе дешевый выходъ издѣліямъ уральской горной промышленности въ предѣлы Сибири, сокращая разстояніе отъ Филькинской пристани до с. Самаровскаго на 563 вер. и въ то же время избѣгая крайне неудобнаго и опаснаго плаванія по р.р. Сосьвѣ и Тавдѣ. Въ-третьихъ, новая желѣзная дорога сдѣлаетъ возможною эксплуатацію въ бассейнахъ р.р. Конды, Пелыма, Тавды и Лозьвы почти нетронутыхъ лѣсныхъ богатствъ, часть которыхъ, между прочимъ, можетъ послужить нуждамъ уральской горной промышленности. Въ-четвертыхъ, она дастъ могучій толчекъ развитію обь-иртышскаго рыболовства, такъ какъ, съ приближеніемъ пути транспорта, рыбные запасы могутъ быть использованы надлежащимъ образомъ даже въ отдаленнѣйшихъ мѣстностяхъ низоваго края, въ настоящее время совсѣмъ не эксплуатирующихся. Въ-пятыхъ, наконецъ, открытіе болѣе удобнаго доступа къ колоссальнымъ богатствамъ края вызоветъ, благодаря колонизаціи, притокъ свѣжихъ силъ и призоветъ Тобольскій сѣверъ къ новой экономической жизни, сдѣлавъ возможнымъ выгодное приложеніе труда и капитала къ эксплуатаціи естественныхъ богатствъ этого обширнаго района.

Приложеніе I.

ЛѢТНІЙ ПѢШІЙ ХОДЪ ОТЪ СЕЛА БОЛЧАРОВСКАГО НА РѢКѢ КОНДѢ ДО СЕЛА ДЕМЬЯНСКАГО НА РѢКѢ ИРТЫШѢ.

Отъ села Болчаровскаго путь идетъ по рѣчкѣ Болчаровкѣ на протяженіи 10 вер. въ лодкѣ. Далѣе проходитъ пѣшая тропа по Лебяжьему бору, который тянется на 5 верствъ. Затѣмъ, путь идетъ черезъ озеро Лебяжій Соръ на протяженіи 3 верствъ. Какъ черезъ это озеро, такъ и черезъ другія, попадающіяся на пути озера, приходится переѣзжать на небольшихъ лодкахъ-однодеревкахъ, которыя для этой цѣли привозятся сюда зимой. Небольшой перешеекъ отдѣляетъ озеро Лебяжій Соръ отъ озера Турунда, путь черезъ которое лежитъ на протяженіи 7 верствъ. На противоположной сторонѣ этого озера есть избушка, служащая пріютомъ для отдыха, для котораго здѣсь обыкновенно останавливаются. Отъ озера Турунда на протяженіи 1 версты путь идетъ по болоту, а затѣмъ черезъ озеро, имѣющее въ ширину около $\frac{1}{2}$ вер. Отсюда пѣшій ходъ лежитъ на 1 версту по болоту, а далѣе путь идетъ опять по озеру, шириною около $\frac{1}{2}$ вер. Затѣмъ, путь пересѣкаетъ болото на протяженіи $1\frac{1}{2}$ вер. За этимъ болотомъ расположено озеро Катлякъ, путь черезъ которое лежитъ на протяженіи 5 верствъ. Далѣе, путь идетъ черезъ небольшой перешеекъ до озера Черненькій Соръ и затѣмъ на протяженіи $\frac{1}{2}$ версты, черезъ это озеро. Затѣмъ, 6 верствъ путь идетъ по болоту до р. Кондинки; послѣдняя пересѣкаетъ путь поперекъ. За р. Кондинкой путь идетъ опять черезъ болото на протяженіи 6 вер., а затѣмъ на протяженіи 2 вер., до рѣчки Малой Кондинки онъ проходитъ боромъ и на $1\frac{1}{2}$

версты—березнякомъ. Эта рѣчка также пересѣкаетъ путь поперекъ. За рѣчкой Малой Кондинкой пѣшій ходъ идетъ по лугу на протяженіи 5 верстъ. Далѣе, путь проходитъ на $\frac{1}{2}$ вер. черезъ озеро Алей и на $\frac{1}{2}$ версты черезъ пашни до дер. Островной, расположенной на р. Иртышѣ. Все разстояніе отъ села Болчаровскаго до дер. Островной проходится въ теченіе 15 часовъ. Отъ дер. Островной до села Демьянскаго путь лежитъ по рѣкѣ Иртышу. Разстояніе это составляетъ приблизительно 13 верстъ.

Кромѣ вышеописаннаго пути отъ с. Болчаровскаго до с. Демьянскаго, съ рѣки Конды на р. Иртышѣ лѣтомъ существуетъ еще пѣшій ходъ,—отъ юртъ Чесноковскихъ при р. Кондѣ до дер. Варлымовской, лежащей на р. Иртышѣ, повыше села Юрового. Путь этотъ идетъ черезъ болото и рѣчку Кондинскую; все разстояніе проходится въ лѣтній день.

Приложеніе II.

ЛѢТНЯЯ ПѢШАЯ ТРОПА ОТЪ С. ЛЕУШИНСКАГО НА Р. АХЪ, ПРИТОКЪ Р. КОНДЫ, ДО ВЕРШИНЫ Р. ЧЕРНОЙ.

Отъ с. Леушинскаго до вершины р. Черной существуетъ лѣтомъ пѣшій ходъ по зимнику. Длина его равняется около 70 верстамъ. Первыя 15 верстъ путь идетъ на западъ, затѣмъ прямо на югъ до самой р. Черной. Мѣстность, по которой лежитъ путь, представляетъ изъ себя материкъ, покрытый преимущественно молоднякомъ березы и ели, и твердыя моховыя болота, которыхъ наберется до 7 вер. Первое болото находится въ 35 вер. отъ села Леушинскаго; оно имѣетъ въ ширину до 2 верстъ; обойти его можно съ лѣвой стороны. Точно также возможенъ обходъ и второго болота, имѣющаго въ ширину около 2 верстъ; это болото отстоитъ отъ перваго на 16 вер. Третье болото, шириною до 3 верстъ, лежитъ въ 6 верстахъ отъ второго и тянется поперекъ дороги на все видимое разстояніе, такъ что обойти его нельзя.

По словамъ вогуль, проходившихъ этой тропой, устройство по ней колесной дороги вполне возможно.

Приложеніе III.

ИЗВЛЕЧЕНІЕ ИЗЪ ИЗСЛѢДОВАНІЯ Г. ПАТКАНОВА ОБЪ ЭКОНОМИЧЕСКОМЪ ПОЛОЖЕНІИ НАСЕЛЯЮЩИХЪ БЕРЕГА РѢКИ КОНДЫ ИНОРОДЦЕВЪ ТОВОЛЬСКАГО УѢЗДА, ВЪ 80 ГОДАХЪ XIX В.

Волость Меньше-Кондинская. Свѣдѣнія о сѣнокосныхъ угодьяхъ инородцевъ Меньше-Кондинской волости имѣются относительно нѣсколькихъ населенныхъ пунктовъ.

Въ Чиликановскихъ юртахъ съ хорошаго покоса сѣна приходится по 25-30 копенъ на душу. Дальніе и кочковатыя покосы, которыхъ зна-

чительное количество, инородцы косятъ лишь въ засушливые года. Въ года же съ среднимъ урожаемъ травъ, они для пополненія недостатка въ сѣнѣ, арендуютъ покосы у ячинскихъ остяковъ.

Въ Пущинскихъ юртахъ каждый домохозяинъ ставитъ по 100-400 копенъ для себя, смотря по количеству имѣющагося скота, полагая на 1 голову крупнаго скота около 50 ручныхъ копенъ (около 6 пудовъ).

Остяки села Болчаровскаго и Сиглинскихъ юртъ ставятъ 100-200 копенъ каждый.

Красноярскіе остяки ставятъ на душу всего 200-300 копенъ съ ближняго и дальняго покосовъ вмѣстѣ. Торгующіе остяки этихъ юртъ, имѣющіе много скота, запасаютъ по 800-1000 копенъ, для чего кортомятъ покосы у инородцевъ юртъ Алтаевскихъ и Байбалинскихъ; платятъ они за сотню копенъ 1-1½ руб.

Въ Нюркоевскихъ юртахъ весь покосъ раздѣленъ приблизительно по 200-300 копенъ на душу.

Въ Дальне-Согомскихъ юртахъ раздѣлены ближніе покосы, а имѣющіе нужду въ значительномъ количествѣ сѣна косятъ въ отдаленныхъ, гдѣ покосы находятся въ вольномъ пользованіи.

Въ Каменскихъ юртахъ раздѣленъ лишь ближній покосъ.

Степень развитія скотоводства въ Меньше-Кондинской волости характеризуетъ тотъ фактъ, что на каждый остяцкій дворъ здѣсь приходится по 2,9 рабочей лошади.

Меньше-Кондинскую волость, кромѣ самой Конды, орошаютъ впадающія въ нее рѣки, изъ которыхъ наиболѣе важны: Кама, Мордъ-Ега и Катышь, отличающіяся изобиліемъ рыбы. Въ этой мѣстности множество озеръ и соровъ. Изъ нихъ самыя крупныя: Чесноково озеро, Вигельскій Соръ, Катлякъ, Черное, Нагорвань, Хатынь-Шай, Моконгъ-Торъ, Эне-Торъ, Іемынгъ-Торъ, Пухтынгъ-Торъ и многіе другіе. Всѣ они весной соединяются съ рѣчками посредствомъ протоковъ и ручьевъ и этимъ путемъ въ нихъ заходитъ рыба.

Главное рыболовное угодье инородцевъ юр. Чагиныхъ—р. Согомъ, въ которой промышляютъ неводами въ 40-60 сажень при 3-4 ловцахъ. Весной для промысла рыбы по сорамамъ ставятъ рѣжевки. Въ озерахъ чигиновскіе инородцы ловятъ окуня.

Инородцы Чиликановскихъ юртъ неводятъ осенью въ р. Кондинкѣ у запоровъ. Зимой они неводятъ въ сорахъ и выручаютъ въ средній годъ 30-50 рублей.

Вскорѣ послѣ замора рѣкъ и озеръ инородцы этихъ юртъ добываютъ *ключевую* рыбу. Лѣтомъ же запоры обходятъ изрѣдка, чтобы только убѣдиться, въ цѣлости ли они, и въ противномъ случаѣ, привести ихъ въ порядокъ. Средній доходъ чиликановскаго инородца отъ рыболовства можно считать въ 100-200 руб. въ годъ; напр., въ 1886 году онъ былъ равенъ, приблизительно, 200 руб., въ 1887 году—150 р.

Рыболовные угодья юртъ Пуштинскихъ состоятъ изъ прилегающей части Конды и изъ рѣкъ: Катышъ, Хешма, Сага и друг., а также изъ соровъ. Лучшій изъ нихъ—Вигельскій соръ. Весной по Кондѣ, въ ея курьяхъ и заводяхъ ловятъ рыбу *кривдами* и *рукавами*. Лѣтомъ рыбу *мучатъ* и добываютъ въ Кондѣ при помощи неводовъ въ 200 сажень. Всю зиму пуштинскіе остяки неводятъ въ рыбномъ Вигельскомъ сору, который горитъ очень рѣдко и въ которомъ водится мѣрная щука и крупный окунь. Зимой ставятъ морды у ключей. Годовая выручка здѣшняго остяка отъ рыболовства равняется, приблизительно, 100 рублямъ.

Годовой доходъ инородцевъ юр. Дальне-Согомскихъ отъ рыболовства не менѣе 120-180 руб. на хозяйство, а въ хорошіе года и болѣе.

Волость Кондинская. Въ Кондинской волости земледѣліемъ занимаются 4 селенія, изъ которыхъ село Леушинское обладаетъ большимъ количествомъ пашень. Почва здѣсь состоитъ изъ рыхлой сѣрой супеси въ 5-8 вершковъ толщиною и имѣетъ подпочвой супесь или песокъ желтоватаго цвѣта.

Въ селѣ Нахрачинскомъ и нѣкоторыхъ смежныхъ юртахъ косятъ около 200 копень на душу съ ближнихъ покосовъ, которые раздѣлены.

Въ селѣ Леушинскомъ запасаютъ много сѣна для ямщиковъ, причемъ со знакомыхъ не берутъ денегъ, пользуясь лишь угощеніемъ, а съ незнакомыхъ берутъ по 10-15 коп. за охапку. Окортомить участокъ въ 100 копень на годъ стоитъ 50 коп.

Въ Ландинскихъ юртахъ съ ближнихъ сѣнокосныхъ мѣстъ по р. Кумѣ косятъ на душу, приблизительно, 200 копень. Отдѣльные лица ставятъ 200-400 копень, а нѣкоторые—800.

Покосы юртъ Катышевскихъ и другихъ находятся въ вольномъ пользованіи.

На каждый изъ переписанныхъ Паткановымъ 102 дворовъ вогульской Кондинской волости приходится 1,78 рабочихъ лошадей, 2,15 лошади разныхъ возрастовъ. Рогатаго скота вообще у вогуловъ Кондинской волости на каждый дворъ приходится 2,00 головы, въ числѣ ихъ 0,96 дойныхъ коровъ.

Инородцы села Леушинскаго зимой добываютъ ключевой рыбы на 30-50 рублей каждый.

Инородцы Никулкиныхъ юртъ добываютъ за зиму ключевой рыбы на 20-40 руб., а лѣтомъ же и осенью—на 25-35 руб. садовой. Въ средній годъ въ зимнее время налавливаютъ карасей около 20 пудовъ, на сумму, приблизительно, въ 20 руб. Годовой доходъ никулкинскаго вогула отъ рыболовства равенъ 80-130 руб.

Въ Меньше-Кондинской и Кондинской волостяхъ изъ птицъ, служащихъ предметомъ охоты, водятся лебеди, особенно въ низменной мѣстности западной части этого района, изобилующей озерами и рѣчками. Лебедей бьютъ здѣсь ради шкуры, мясо же обыкновенно не ѣдятъ.

Въ этой мѣстности водятся также дикіе гуси разныхъ породъ. Особенно много бываетъ ихъ весной, во время полета на сѣверъ.

Приложеніе IV.

ТАБЛИЦА ПРОМѢРОВЪ ГЛУБИНЫ ФАРВАТЕРА РѢКИ КОНДЫ.

Высота подъема опредѣлена въ слѣдующихъ цифрахъ:

Въ верхнемъ теченіи:

отъ с. Шаимскаго до с. Леушинскаго, на протяженіи 240 в.—3 арш.

Въ среднемъ теченіи:

отъ с. Леушинскаго до с. Нахрачинскаго на протяженіи 180 в.—3½ арш.

отъ с. Нахрачинскаго до ю. Ермаковскихъ „ 53 „ —4 „

отъ ю. Ермаковскихъ до ю. Зимняя Пушта „ 38 „ —4½ „

отъ ю. Зимняя Пушта до ю. Чесноковскихъ „ 25 „ —5 „

отъ ю. Чесноковскихъ до с. Болчаровскаго „ 24 „ —5½ „

Въ нижнемъ теченіи:

отъ с. Болчаровскаго до устья Конды на протяженіи 145 в.—6 арш.

Наименьшая глубина Конды по спадѣ водъ опредѣлилась въ слѣдующихъ цифрахъ:

отъ с. Шаимскаго до юр. Усьинскихъ на протяженіи 35 в.—2 арш.

отъ юр. Усьинскихъ до с. Нахрачинскаго „ 385 „ —3 „

отъ с. Нахрачинскаго до ю. Ермаковскихъ „ 53 „ —4 „

отъ ю. Ермаковскихъ до ю. Зимняя Пушта „ 38 „ —4½ „

отъ ю. Зимняя Пушта до ю. Чесноковскихъ „ 25 „ —4 „

отъ ю. Чесноковскихъ до с. Болчаровскаго „ 24 „ —3½ „

отъ с. Болчаровскаго до ю. Красноярскихъ „ 72 „ —3 „

отъ ю. Красноярскихъ до ю. Камовскихъ „ 28 „ —5 „

Отъ Камовскихъ юртъ до устья рѣка протекаетъ соромъ, по которому въ половодье трудно отыскать фарватеръ. Но, во всякомъ случаѣ, несомнѣнно, что глубина Конды на указанномъ протяженіи вполне достаточна для правильной навигаціи.

Изъ сказаннаго видно, что въ періодъ навигаціи уровень воды въ Кондѣ не представляетъ рѣзкихъ колебаній въ высотѣ. Такимъ образомъ, при минимальной глубинѣ фарватера въ 3 арш. и ширинѣ въ 40 сажень, Конда на протяженіи 670 верстъ отъ устья, до впаденія въ нее р. Мулымь—вполнѣ судоходна вплоть до осенняго рѣкостава.

Г л а в а III.

Р ѣ к а С о г о м ѣ .

Общій обзоръ рѣки Согома.—Притоки Шубная и Ярлина.—Подробное описаніе береговъ р. Согома.—Притоки р. Согома: рѣчки Ергинская и Енгулова.—Населеніе.

Устье р. Согома лежитъ съ лѣвой стороны Иргыша, противъ села Базьяновскаго. Протяженіе Согома водою 250 верстъ, а прямо не болѣе 100 вер. Ширина на протяженіи 50 верстъ отъ устья 50 саж., а далѣе

вверхъ рѣка постепенно суживается, такъ что у юртъ Дальне-Согомскихъ, на 200 верстъ выше устья, ширина ея равна 10-15 сажнямъ. Глубина рѣки въ разливъ воды бываетъ отъ 3 до 6 саж., а осенью встрѣчаются переборы до 1 аршина и омута до 2 сажень. Лодкою проѣздъ по Согому возможенъ до юртъ Дальне-Согомскихъ и на этомъ разстоянїи свободно можно выплавлять лѣсъ плотами.

Р. Согомъ протекаетъ болотистой мѣстностью. Берега ея низменны, подвержены затопленїю и окаймлены березой, осиною, таломъ и ракишникомъ. Изрѣдка къ берегу подходятъ боровые острова. Берега и русло рѣки чистые, безъ валежника и заломовъ; поэтому рѣка удобна для сплава.

Низовье Согома соединяется съ Иртышемъ двумя протоками,—Шубной и Ярлиной. Верхнее устье протоки Шубной лежитъ на Иртышѣ у д. Тюлинской, а нижнее—на Согомѣ, на 4 версты выше его устья. Длина этой протоки 14 вер., ширина 30 саж., глубина въ разливъ воды 2 саж. Осенью она высыхаетъ. Протока эта лежитъ въ соровой мѣстности. Верхнее устье протоки Ярлиной находится на Иртышѣ, на 1 вер. ниже д. Боровской, а нижнее—на р. Согомѣ, на 2 версты выше устья протоки Шубной. Противъ нижняго устья протоки Ярлиной, на лѣвомъ берегу Согома стоятъ ю. Чагинскія. Длина протоки Ярлиной 25 верстъ, ширина 20 саж.; осенью она высыхаетъ. На всемъ протяженїи этой протоки справа мѣстность соровая, а слѣва есть небольшїе боровые острова дровяной сосны. Въ этихъ борахъ производятъ сборъ брусники.

Въ 5 верстахъ отъ ю. Чагинскихъ есть островъ „Осиповъ“ длиною въ 2 и шириною въ $\frac{1}{2}$ версты. Лѣсъ на этомъ островѣ состоитъ изъ кедра, частью горѣлаго, частью сырого и плодороднаго.

Въ низовьѣ рѣки Согома находится соръ на протяженїи 25 верстъ въ длину и 3-4 вер. въ ширину; по этому сору тянутся луговья покосныя гривы, затопляемыя въ половодье на одинъ аршинъ глубины. По обѣ стороны сора, всего на ширину слишкомъ 20 вер., проходятъ болота и согры съ узкими гривами корявой сосны и березы. На этихъ болотахъ есть нѣсколько небольшихъ острововъ сухостойной сосны, а за ними на сѣверо-западъ расположены 4 острова строевой сосны (5-9 верш. въ толщ.); эти острова имѣютъ по 2 версты въ длину и до $\frac{1}{2}$ версты въ ширину; кромѣ того, здѣсь есть еще нѣсколько мелкихъ острововъ по 200-300 саж. длиною и по 30-50 саж. шириною, покрытыхъ большею частью молоднякомъ сосны въ 2-3 вершка толщиною; встрѣчаются, впрочемъ, и строевыя деревья въ 6-7 верш. толщиною.

Далѣе, на протяженїи до р. Енгуловой по болотамъ встрѣчаются поперечныя луговья гривы длиною до 1-2 верстъ и лѣсныя острова, покрытые сосною. Эти острова достигаютъ 3 верстъ въ длину и $\frac{1}{2}$ вер. въ ширину. На островахъ, находящихся вблизи рѣки Согома, крупный лѣсъ вырубленъ крестьянами и остяками Самаровской волости, такъ что

въ настоящее время крупнаго строеваго лѣса здѣсь очень мало, остался только 4-5 вершковый. Въ сторонѣ отъ р. Согома, въ разстояніи 5-15 верствъ расположено нѣсколько острововъ строевой сосны (6-8 вершковъ толщиною) въ смѣси съ приспѣвающимъ и сухостойнымъ дровянымъ лѣсомъ. Эти острова имѣютъ 2-3 вер. въ длину.

Выше р. Енгуловой по Согому покосныхъ соровыхъ луговъ очень мало, такъ что остяки ю. Дальне-Согомскихъ отпускаютъ своихъ лошадей на лѣто въ ю. Ахтинскія.

Отъ р. Енгуловой до юр. Дальне-Согомскихъ прямо считаютъ 40 верствъ. На этомъ протяженіи по болотамъ разбросано до 12 острововъ въ 2-3 версты длиною и въ $\frac{1}{2}$ версты шириною. Лѣсъ на нихъ состоитъ изъ кондовой строевой сосны, изъ которой третья часть спѣлой, на мѣру въ 6-8 вершковъ.

На 3 версты южнѣе ю. Дальне-Согомскихъ есть одинъ островъ до 6 верствъ въ длину и до 1 версты въ ширину. Лѣсъ на немъ проходитъ гривами и состоитъ изъ строевой сосны въ 6-8 вершковъ.

Отъ ю. Дальне-Согомскихъ до вершины р. Согома мѣстность болотистая; по ней расположены лѣсные острова. На этихъ островахъ произрастаетъ преимущественно кондовая строевая сосна въ 6-9 верш. и толще, съ примѣсью приспѣвающего лѣса. Величина этихъ острововъ достигаетъ 2-3 верствъ. Здѣсь лучшіе строевые лѣса идутъ по р. Согому; они начинаются на 10 верствъ ниже ю. Дальне-Согомскихъ.

Далѣе, до вершины Согома, вся мѣстность болотиста. На ней есть нѣсколько большихъ рыбныхъ озеръ, величиною въ длину до 5 и въ ширину до 1 версты. Въ нихъ водятся щука, окунь, язь, чебакъ и сырокъ. Ловъ рыбы производится неводами.

Въ Согомѣ впадаютъ съ лѣвой стороны двѣ рѣчки,—Ергинская и Енгулова. Устье *р. Ергинской* находится на 10 вер. выше ю. Чагинскихъ. Длина рѣчки равна 50 вер., считая прямо, ширина—10 саженьямъ; лодкою проѣзда по ней нѣтъ, такъ какъ на всемъ протяженіи этой рѣчки встрѣчаются большіе заломы. Берега ея окаймлены гривами березняка и сухостойной дровяной сосны. За опушкой вправо тянутся болота и согры, на которыхъ встрѣчается нѣсколько небольшихъ острововъ кондовой сосны въ 4-5 вершковъ. Влѣво отъ рѣчки Ергинской, въ 10 и болѣе верстахъ отъ нея, среди болотъ есть 6 острововъ кондовой строевой сосны отъ 4 до 9 верш. и толще. Эти острова имѣютъ до 3 верствъ въ длину и до $\frac{1}{2}$ версты въ ширину. Близъ устья этой рѣчки, съ лѣвой ея стороны есть островъ „Черный Боръ“, длина котораго $2\frac{1}{2}$ версты, а ширина до 150 саж.; въ немъ идетъ гривами кондовая сосна 4-5 вершковъ толщиною.

Устье *р. Енгуловой* на 30 вер. выше р. Ергинской, считая прямо. Длина ея 60 верствъ, ширина 9 саж., глубина 2 саж.; осенью отъ нея остается лишь ручей; лодкою проѣздъ по рѣчкѣ возможенъ до 40 вер.

Рѣчка отличается весьма крутыми поворотами плесъ, а потому и выплавка лѣса плотами по ней невозможна. Протекает она болотистою мѣстностью, по которой разбросано до 10 острововъ копдовой сосны въ 4-6-8 верш. и толще; тутъ же встрѣчаются гари сосны. Эти острова достигаютъ 2 верстѣ въ длину и отъ 100 саж. до 1 версты въ ширину. Они расположены отъ рѣчки въ разстояніи отъ 1 до 10 вер. Въ опушкѣ рѣдко встрѣчаются небольшія гривы березы и сухостойной сосны, а къ вершинѣ ея идутъ сплошныя согры.

Отъ устья р. Енгуловой до р. Конды по прямому разстоянію 15 верстѣ.

Въ лѣсахъ бассейна р. Согома почва состоитъ изъ песка и супеска; покровъ изъ зеленаго мха и ягодниковъ,—брусники, черники и голубицы; на болотахъ попадаются клюква и морошка. Подлѣсокъ,—рябина, черемуха и ракета,—встрѣчается рѣдко.

Изъ звѣрей здѣсь водятся медвѣдь, волкъ, лисица, лось, олень, бѣлка, бурундукъ и заяць.

Изъ птицъ встрѣчаются глухарь, тетеревъ и рябчикъ.

По Согому 2 населенныхъ пункта: юрты Чагинскія, отстоящія отъ с. Базьяновскаго въ 12 верстахъ и ю. Дальне-Согомскія—въ 85 верст. отъ юртъ Чагинскихъ. Въ ю. Чагинскихъ 18 домохозяевъ, у которыхъ имѣется 69 лошадей, 30 коровъ и 40 собакъ. Въ ю. Дальне-Согомскихъ 17 домохозяевъ, у которыхъ имѣется 35 лошадей, 15 коровъ и 45 собакъ. (По свѣдѣніямъ 1901 года).

Часть VI.

Рѣка Обь, ея низовья, рѣка Надымъ, Обская губа и Тазовская губа.

Бассейнъ Оби.—Рѣка Обь.—Обская дельта.—Хаманельская Обь.—Надымская Обь.—Материкъ низовьевъ Оби.—Рыболовство.—Скотоводство и огородничество.—Климатъ низоваго края.—Обская губа.—Бухта Находка.—Рѣка Надымъ.—Природа въ дельтѣ Надыма.—Число пришлаго населенія въ Надымскомъ краѣ.—Верховья Надыма.—Притоки Надыма.—Рѣка Ныда.—Тазовская губа.—Рѣка Пуръ съ притоками Ехту-Шыримъ, Малый Шуръ и Ешту Пюль.—Озеро Глазковское.—Пуровской материкъ.—Путь съ Малаго Пура до гор. Сургута.

Рѣка Обь.

Одна изъ величайшихъ сибирскихъ рѣкъ, Обь со своими притоками является главнымъ воднымъ путемъ Западной Сибири, такъ какъ проходитъ чрезъ плодородныя части ея и служить звеномъ, соединяющимъ ее съ Европейской Россіей, Китайской Имперіей и берегами Ледовитаго океана.

Обской бассейнъ занимаетъ площадь около трехъ милліоновъ кв. верстъ (2.953.299), составляющую около 25% площади всей Сибири. Онъ обнимаетъ собой губерніи Тобольскую и Томскую и области Акмолинскую и Семипалатинскую. На этой территоріи проживаетъ приблизительно до 6.000.000 душъ обоого пола (къ 1 января 1907 г.), что составляетъ свыше 66% населенія всей Сибири.

Главными артеріями бассейна являются: рѣка Обь и ея главный притокъ съ правой стороны,—Иртышъ.

Обь протекаетъ по Бійскому, Барнаульскому, Томскому и Нарымскому уѣздамъ Томской губерніи и по Сургутскому, Березовскому и, отчасти, Тобольскому уѣздамъ Тобольской губерніи. Все протяженіе Оби съ притокомъ Катунью составляетъ 4000 верстъ. Обь судоходна отъ г. Бійска на протяженіи 3600 вер. Ширина Оби у г. Барнаула 350 саж., у г. Колывани 800 саж., въ Нарымскомъ краѣ, гдѣ рѣка разбивается многочисленными островами, до 3 верстъ, въ Тобольской губерніи отъ 1½-2½ до 3½ верстъ. Ниже села Самаровскаго Обь течетъ на протяженіи 341 вер. однимъ рукавомъ до юртъ Перегребныхъ, расположенныхъ на 7 верстъ выше села Чемашевскаго. Отсюда Обь идетъ двумя рукавами: восточнымъ—Большая Обь, и западнымъ—Малая Обь, до



юртъ Вандіазскихъ (на 55 вер. выше Обдорска) на протяженіи 441 вер. Далѣе, рѣка Обь, до начала своей дельты у Большихъ Яровъ, протекаетъ на разстояніи 204 верстъ снова однимъ рукавомъ.

Глубина Оби въ верховьяхъ незначительна—до 2 сажень; ниже Иртыша она достигаетъ отъ 10 до 15 саж.; въ низовьяхъ, ниже Обдорска глубина Оби равна 4-8 саж. и болѣе. Ниже Большихъ Яровъ глубина лѣваго, Хаманельскаго рукава Оби колеблется отъ 4 до 7 саж.; мѣстами она еще значительнѣе. При впаденіи Хаманельской Оби въ Обскую губу, глубина падаетъ до 11 и даже до 9 футовъ.

Выше было указано, что Обь отъ юртъ Вандіазскихъ до Большихъ Яровъ, на протяженіи 204 верстъ протекаетъ однимъ рукавомъ, достигающимъ въ ширину 5 верстъ. Фарватеръ ея ясенъ, достаточно глубокъ и удобенъ для судоходства. На этомъ пространствѣ Обь имѣетъ съ лѣвой стороны двѣ судоходныя протоки: „Вульпосль“ и „Малую Обь“.

Отъ Большихъ Яровъ начинается Обская дельта; здѣсь Обь расширяется на десятки верстъ и представляетъ изъ себя массу покрытыхъ травою, тальникомъ и ольховникомъ низменныхъ острововъ, изрѣзанныхъ рукавами-протоками.

Часть Оби, идущая вдоль лѣваго берега, является главнымъ морскимъ фарватеромъ рѣки, ведущимъ къ западному берегу губы, и называется Хаманельской Обью. Этотъ фарватеръ лежитъ между многочисленными островами. Другая часть рѣки, идущая отъ Большихъ Яровъ вдоль праваго материковаго берега, называется Надымской Обью.

На всемъ пространствѣ между Хаманельской и Надымской Обью расположено множество острововъ; между послѣдними изъ Хаманельской Оби въ Надымскую проходитъ нѣсколько болѣе или менѣе судоходныхъ протоковъ-рукавовъ, называющихся здѣсь также Обями. Таковы: Кривая Обь, Индейская, Худобинская, Больше-Наречинская, Мало-Наречинская, Малый Хаманель и Муринская Обь. Изъ этихъ протоковъ Муринская и Худобинская не судоходны на всемъ своемъ протяженіи.

Мысь Нижній Ямсалэ, лежащій на выходѣ изъ Хаманельской Оби въ Обскую губу, является конечнымъ пунктомъ дельты рѣки Оби по лѣвому ея берегу.

При впаденіи Хаманельской Оби въ Обскую губу расположенъ песчаный баръ. Надымская Обь простирается до селенія Хэ, откуда собственно и начинается южная часть Обской губы.

По всему теченію Оби, отъ Обдорска до самой дельты, материкъ подходитъ съ правой стороны къ самой рѣкѣ и фарватеру, съ лѣвой же—онъ удаленъ отъ рѣки на весьма значительное разстояніе.

Отъ Обдорска до раздѣленія Оби на Хаманельскую и Надымскую

правый берег материка, возвышенный и волнистый, состоит из цѣлаго ряда отдѣльных куполообразных холмовъ. Въ общемъ, впечатлѣніе такое, будто передъ глазами проходитъ безконечная цѣпь холмовъ, покрытыхъ мхомъ и рѣдкимъ невысокимъ лѣсомъ, въ которомъ изрѣдка встрѣчается лиственница и ель до трехъ саженъ высоты, а также береза, осина и ольха; кое-гдѣ попадаются холмы совсѣмъ безъ лѣса. Правый берегъ Оби, песчаный и твердый, усѣянъ валунами, камнемъ и галькой; мѣстами поверхность подернута иломъ. Высота праваго берега достигаетъ 15-20 саженъ.

Съ лѣвой стороны материкъ подходитъ къ рѣкѣ только въ 2 мѣстахъ: 1) по протоку Вульпосль, выше Карантурскаго острова, у юртъ Ендырскихъ, противъ устья протоки Чулпосль и 2) по протоку Малая Обь, на 80 верстъ ниже Обдорска, противъ заведенія Сонгомы, самой сѣверной точки русла этой протоки.

По протоку Вульпосль материковый возвышенный берегъ тянется вдоль протоки на разстояніи 11 верстъ, то подходя къ ней, то удаляясь отъ нея, но не болѣе, чѣмъ на одну версту. Къ протоку Малая Обь материкъ подходитъ мысомъ, круто спускающимся къ рѣкѣ, и тянется на разстояніи только около 2 верстъ. Затѣмъ, материкъ лѣваго берега снова отдаляется къ сѣверу и между нимъ и Обью простирается на нѣсколько десятковъ верстъ ровная, тундристая наносная низменность, изрѣзанная массой протоковъ, ручьевъ и соровъ. Въ эту низменность вливается съ сѣверо-запада рѣка Щучья, берущая начало въ сѣверныхъ отрогахъ Урала, близкихъ къ Югорскому Шару. Въ низкой равнинѣ между материкомъ и Обью рѣка Щучья вливается въ Обь пятью устьями, изъ которыхъ главнымъ слѣдуетъ считать устье, выходящее противъ верхняго конца Ямбуринаго острова.

Въ дельтѣ Оби материкъ также удаленъ съ лѣвой стороны на болѣе или менѣе значительное разстояніе, подходя къ Хаманельской Оби въ видѣ отдѣльных мысовъ. Такъ, на 190 верстъ ниже начала дельты (остр. Б. Яры), на пути между промысловыми заведеніями Халепугоръ и Комарій, съ фарватера виденъ Верхній Хаманельскій мысъ, который является выступомъ этого материка, протянувшася съ сѣверо-запада къ Оби, откуда онъ постепенно уклоняется на востокъ. На материкѣ этомъ, выше мыса, мѣстами виденъ осыпной песчаный яръ. Почва материка покрыта мхомъ и мелкою лѣсною растительностью. Затѣмъ, противъ устья М. Наречинской Оби материкъ снова приближается къ рѣкѣ, образуя на меридіанѣ устья протоки М. Хаманель значительную выдающуюся мысъ Ниж. Хаманельскій. Послѣдній возвышается до 10 саж. и имѣетъ мѣстами песчаный осыпной яръ. Наконецъ, еще разъ описавъ дугу къ сѣверу, материкъ лѣваго берега заканчивается на Хаманельской Оби мысомъ Ямсалэ и, сдѣлавъ поворотъ къ сѣверу, образуетъ собою лѣвый берегъ Обской губы.

Юго-восточная часть Обской дельты, между островами и правым материковым берегомъ, носить названіе „Надымской Оби“.

Правый материковый берегъ Надымской Оби до самаго Святого мыса (мыса Жертвъ) возвышенный, мѣстами обрывистый, съ песчаными осыпями. Ближе всего материкъ подходитъ къ рѣкѣ въ трехъ мѣстахъ: на пути отъ Вануйты до Ваданги, на пути отъ Котопъ-Югана до Ярцинги и на пути отъ Шуги до устья рѣки Надыма. Въ этихъ мѣстахъ материкъ отстоитъ отъ фарватера на 1-3 версты. По склонамъ берега произрастаетъ ольха. Мѣстами берегъ разрывается довольно глубокими логами (оврагами); въ нѣкоторыхъ логахъ, постоянно закрытыхъ отъ солнечныхъ лучей, ледъ не растаиваетъ въ продолженіи всего лѣта. Изъ лѣсныхъ породъ на материкѣ встрѣчаются: лиственница, ель, ольха, рябина и береза, при чемъ ольха и рябина здѣсь низкорослы и по своему виду напоминаютъ скорѣе кустарникъ; береза тоже низкоросла и встрѣчается рѣдко, но зато тамъ много кустарной березы и богульника. Изъ ягодъ почти повсюду видна брусника, водяника, голубика, княжника, морошка и даже мѣстами красная смородина. Всѣ эти ягоды вызрѣваютъ не раньше конца іюля. Трава растетъ только по берегу и по логамъ. Если удалиться въ глубь материка, то глазамъ представляется открытая холмистая площадь, покрытая мхомъ и лишаями, на которой мѣстами разбросана низкорослая лиственница и ель; мѣстами встрѣчаются площади и совершенно лишенные покрова,—голые пески и глина. Почва на материкѣ песчано-глинистая; встрѣчается и чистая глина. Въ нѣкоторыхъ мѣстахъ, какъ на примѣръ, въ Хэ и Котопъ-Юганѣ, мѣстные обитатели готовятъ кирпичъ.

Ниже материковога берега, до урѣза воды тянется твердая, песчаная, усѣянная галькой полоса, уходящая далеко въ глубь рѣки, отчего берега Надымской Оби отмелье и большія суда не могутъ приблизиться къ берегу на разстояніи ближе 150-250 сажень. Нагрузка и выгрузка клади, а также посадка и высадка людей на суда, производится при помощи небольшихъ лодокъ. Послѣднія тоже не могутъ приблизиться къ берегу на десятки сажень; къ нимъ подаютъ съ берега лошадь, впряженную въ двуколку, по своему виду похожую на ящикъ, къ которому придѣлана пара колесъ; на нее забираютъ людей или грузъ и перевозятъ на берегъ. На неширокой незатопляемой части прибрежной полосы, подъ горою расположены обыкновенно промысловыя заведенія.

Рѣки Вануйта, Варкута, Котопъ-Юганъ, Ярцинга, Цибай и Шуга, которыя при своемъ впаденіи въ Надымскую Обь наносятъ во время весенняго разлива множество песку, способствуютъ образованію въ ней мелей и еще болѣе измѣняютъ ежегодно ея фарватеръ. При сѣверномъ вѣтрѣ вода обыкновенно прибываетъ; тоже самое замѣчается и при сѣверо-западномъ вѣтрѣ. Вода, какъ прибываетъ, такъ и убываетъ

очень быстро. Такъ на примѣръ, судно, стоящее въ данный моментъ на водѣ, черезъ сутки и даже меньше можетъ оказаться на сушѣ и наоборотъ. Прибыль воды достигаетъ иногда до двухъ сажень.

Объ съ цѣлой системой впадающихъ въ нее притоковъ и боковыхъ протоковъ для обитателя здѣшняго сѣвера тоже, что для жителя земледѣльской страны земля-нива. Рыболовство въ этомъ краѣ замѣняетъ земледѣліе и служитъ основнымъ источникомъ существованія для большей части населенія.

На Tobольскомъ сѣверѣ почти вся жизнь сосредоточена по рѣкамъ: поселенія расположены по берегамъ рѣкъ; главный промыселъ, рыболовство, даетъ рѣка; сообщеніе и транспортъ производятся по рѣкамъ же, лѣтомъ—водою, а зимой—по льду; луга расположены также въ долинѣ рѣкъ.

Хотя рыболовство составляетъ главное занятіе жителей низоваго края, однако здѣсь возможно также скотоводство и огородничество.

На островахъ Обской дельты и въ долинахъ рѣкъ, впадающихъ въ Обь, имѣются довольно хорошіе луга. Нѣкоторые рыбопромышленники и зыряне имѣютъ въ низовомъ краѣ лошадей, коровъ, даже овецъ и свиней. Имѣющееся здѣсь количество скота можетъ быть значительно увеличено, такъ какъ въ настоящее время эксплуатируется только небольшая часть луговъ.

Занятіе скотоводствомъ возможно даже въ такихъ сѣверныхъ пунктахъ, какъ Ярсолэ, гдѣ рыбопромышленникъ Трофимовъ имѣетъ нѣсколько коровъ, лошадей и овецъ. У него есть даже домашняя птица (куры и гуси).

Огородничество въ низовомъ краѣ также возможно, конечно, не въ особенно большихъ размѣрахъ. Упомянутый Трофимовъ нашелъ возможнымъ даже въ Ярсолэ разводить картофель и получаетъ урожай отъ самъ 10 до самъ 20.

Въ 1908 г. мною были розданы бесплатно по населеннымъ пунктамъ Березовскаго уѣзда огородныя сѣмена (фирмы Лобанова въ Екатеринбургѣ) съ вопросными бланками о результатахъ посѣва. По даннымъ вопросныхъ бланковъ оказалось, что въ Обдорскѣ къ 1 іюня вполнѣ оттаяла почва; посѣвъ сѣмянъ былъ произведенъ 10 іюня, а уборка въ первыхъ числахъ сентября мѣсяца. Результаты были слѣдующіе: картофель уродился весьма хорошо, рѣпа и свекла выросли толщиною въ чайный стаканъ, рѣдька длиною до 5 вершковъ и толщиною въ чайный стаканъ, морковь—неудовлетворительно, толщиною въ палецъ и длиною около 1½ верш. Капуста не удалась: ранней совсѣмъ не было, поздняя же выросла съ чайную чашку и начала завиваться только къ концу августа.

По словамъ практиканта Tobольской сельско-хозяйственной школы Семенова, командированнаго мною въ Березовскій уѣздъ для подачи

сельско-хозяйственныхъ совѣтовъ мѣстному населенію, послѣднее совершенно не знакомо съ веденіемъ огородной культуры. Это обстоятельство указываетъ, что неудачные результаты посѣва того или другого вида овощей не разрѣшаютъ еще окончательно вопроса о ихъ пригодности или непригодности по климатическимъ условіямъ для Обдорска.

Климатъ дельты рѣки Надыма еще мягче, чѣмъ климатъ Обдорска. По словамъ Батманова, жителя Надымской дельты, онъ пробовалъ съ успѣхомъ сѣять картофель, рѣдьку и другія овощи.

Огородныя овощи съ каждымъ годомъ все болѣе и болѣе акклиматизируются на сѣверѣ. Естественно, сѣмена, выписанныя съ юга, не вызрѣваютъ. Но сѣмена растений изъ мѣстностей, близкихъ по климатическимъ условіямъ, по большей части даютъ благопріятные результаты.

Съ теченіемъ времени въ низовьяхъ Оби могутъ быть выгнаны такіе сорта огородныхъ овощей, которые будутъ вполне пригодны для мѣстнаго суроваго климата, довольствуясь для своего произрастанія и созрѣванія сѣвернымъ лѣтомъ, хотя и короткимъ, но зато такимъ, во время котораго солнце почти не сходитъ съ горизонта.

Климатъ низоваго края въ общемъ весьма суровъ. Зима продолжается здѣсь пять мѣсяцевъ. Мѣсяцы іюнь, іюль и августъ составляютъ лѣто, средняя температура котораго равняется, по даннымъ за семилѣтіе съ 1897 по 1903 г.г., въ Обдорскѣ 10,9°. Въ Тобольскѣ, лежащемъ почти на 8° 30' южнѣе Обдорска, средняя температура лѣта за эти года не превышала 17,1°. На весну и на осень выпадаетъ, такимъ образомъ, только по два мѣсяца. Строго говоря, вторая половина октября и первая апрѣля, по обилію снѣга и низкой температурѣ, должны быть отнесены къ зимѣ, почему, полагаю, правильнѣе считать, что зима продолжается не пять мѣсяцевъ въ году, а 6, а весна и осень не по два, а по 1½ мѣсяца.

Въ первой половинѣ іюня (по новому стилю) въ низовомъ краѣ бываютъ весенніе утренники, а во второй половинѣ августа—осенніе заморозки. Послѣдніе, впрочемъ, за семилѣтній періодъ имѣли мѣсто въ Обдорскѣ только въ теченіе трехъ лѣтъ.

Объ покрывается льдомъ въ верхней части своего теченія обыкновенно въ ноябрѣ мѣсяцѣ, въ средней—во второй половинѣ октября, а ниже, въ Березовскомъ уѣздѣ—въ первой половинѣ октября. Вскрывается она въ верхней части теченія въ половинѣ апрѣля, въ средней—въ первой половинѣ мая, а въ нижней части теченія—во второй половинѣ мая. За 10-лѣтіе съ 1891 по 1901 г.г. въ Обдорскѣ наблюдалось наиболѣе раннее вскрытіе рѣки 16/29 мая, а наиболѣе позднее—6/19 іюня.

Объ свободна ото льда: въ Барнаулѣ до 198 дней въ году, въ Сур-

гуть—отъ 147 до 190 дней (за 12 лѣтъ съ 1892 по 1904 г.) и въ Обдорскѣ отъ 132 до 172 дней (за 10-лѣтіе съ 1891 по 1901 г.). За тотъ же періодъ времени въ Обдорскѣ наблюдалось наиболѣе раннее замерзаніе—18/31 октября, а наиболѣе позднѣе—19 ноября/1 декабря.

Въ этомъ краѣ въ теченіе лѣта температура возрастаетъ весьма быстро и, кромѣ того, въ періодъ солнцестоянія, солнце свѣтитъ въ продолженіи слишкомъ 20 часовъ въ сутки, при чемъ ночи совершенно не бываетъ. На крайнемъ сѣверѣ въ извѣстное время лѣта оно почти совсѣмъ не заходитъ. Періодъ роста, цвѣтенія и созрѣванія растений на сѣверѣ сильно сокращается благодаря такой продолжительности дня.

Для произрастанія растений не столь большое значеніе имѣетъ средняя температура лѣта, какъ общая сумма градусо-часовъ тепла. Въ виду того, что на сѣверѣ солнце свѣтитъ дольше, чѣмъ въ болѣе южныхъ мѣстностяхъ, низкая средняя температура лѣта почти уравнивается большой продолжительностью инсоляціи.

По даннымъ за семилѣтіе съ 1897 по 1903 г., общая сумма градусо-часовъ за 3-мѣсячный лѣтній періодъ (іюнь, іюль, августъ) въ Тобольскѣ равна 25.776, а въ Березовѣ—22.581, т. е. сумма градусо-часовъ Березова въ теченіе лѣта составляетъ 89,27% или почти 9/10 относительно Тобольска.

Въ Обдорскѣ продолжительность лѣтняго дня еще больше, чѣмъ въ Березовѣ, а температура лѣта немного ниже. Въ общемъ, сумма градусо-часовъ за лѣтній періодъ почти та же и въ Березовѣ и въ Обдорскѣ. Это обстоятельство подтверждаетъ наши предположенія о возможности развитія огородничества въ низовомъ краѣ.

Средняя годовая температура низового края за періодъ съ 1899 по 1903 годъ равна 7°.

Что касается температуры почвы, то подобныя наблюденія еще не производились. Можно привести только результаты геогностическихъ испытаній Эрмана, произведенныхъ имъ въ гор. Березовѣ и селѣ Обдорскомъ въ его поѣздку туда еще въ 1828 году. Эти испытанія дали слѣдующіе результаты.

9-12 декабря 1828 года въ селѣ Обдорскомъ была вырыта шахта, глубиною въ 19 футовъ и 3 дюйма. Спущенный въ шахту термометръ далъ показаніе только на 1° противъ внѣшней температуры, которая равнялась 25°. Въ томъ же году въ г. Березовѣ была вырыта шахта противъ большой церкви, подлѣ кладбища, на сѣверномъ концѣ города. Работа происходила въ ноябрѣ. На глубинѣ 4 футовъ 7 дюймовъ, дошли до мягкой и немерзлой земли; при дальнѣйшемъ углубленіи до 21 фута 8 дюйм. встрѣчена была желтая земля, „проникнутая жидкой водой“. Термометръ на поверхности земли стоявшій при 8°, поднялся на днѣ ямы послѣ $\frac{3}{4}$ часа до 1°.

По собраннымъ мною даннымъ оказалось, что въ зонѣ высоко-

ствольныхъ лѣсовъ земля все время остается талой, промерзая лишь зимою на глубину отъ 6 до 12 четв. и глубже. Сѣвернѣе этой зоны, въ зонѣ полярнаго сѣвера, т. е. въ области полярнаго моря, въ области полярной тундры и въ смѣшанной области тундръ и лѣсовъ, земля остается все время мерзлой, оттаивая лишь лѣтомъ на незначительную глубину отъ 2 до 6 четвертей. Послѣднее во всей совокупности не можетъ быть примѣнимо только для смѣшанной области тундръ и лѣсовъ, лежащей на югѣ зоны, такъ какъ здѣсь въ лѣсахъ земля остается талой, замерзая только зимою на извѣстную глубину. Затѣмъ, мѣстности, гдѣ расположены водныя пространства и такъ называемые зыбуны, эти послѣдніе не могутъ уже въ силу присутствія воды промерзнуть такъ, какъ промерзала тундра, ибо небольшой пластъ земли, или скорѣе торфа, лежащій на ихъ поверхности, сплошь промерзающій зимою, лѣтомъ обыкновенно совершенно оттаиваетъ, дѣлая болота въ эту пору непроходимыми или трудно проходимыми. Отъ этого, собственно, и произошло самое названіе ихъ.

Ко всему сказанному можно добавить, что на степень промерзанія и оттаиванія почвы вліяетъ еще и то, какъ расположена данная мѣстность, высоко или низко надъ поверхностью моря, защищена лѣсами или открыта для сѣверныхъ холодныхъ вѣтровъ. Имѣетъ безусловно значеніе и грунтъ.

Что касается влажности или количества атмосферныхъ осадковъ, выпадающихъ за годъ и въ лѣтніе мѣсяцы, то ихъ выпадаетъ повсемѣстно въ низовомъ краѣ достаточное количество.

Засухъ въ этихъ мѣстахъ совершенно не бываетъ, благодаря обилію водныхъ пространствъ, болотъ и лѣсовъ, которые способствуютъ поддержанію большей влажности воздуха. При всемъ этомъ замѣчается, что чѣмъ сѣвернѣе, тѣмъ рѣже и рѣже случаются короткіе грозовые ливни и чаще бываютъ обложные дожди.

Въ Обдорскѣ число грозъ по даннымъ съ 1888 по 1895 г.г. не превышало 11 въ годъ, въ Ярсолѣ (на 230 верстъ ниже Обдорска), по словамъ рыбопромышленника Трофимова, гроза бываетъ не болѣе трехъ разъ въ годъ, тогда какъ въ Березовѣ число ихъ доходило до 26. Самыми дождливыми мѣсяцами оказываются въ Обдорскѣ августъ и іюнь.

Въ Обдорскѣ преобладаютъ вообще сѣверо-восточные вѣтры (16% всѣхъ вѣтровъ). Что же касается преобладанія вѣтровъ отдѣльно по временамъ года, то въ Березовскомъ уѣздѣ (въ Обдорскѣ и Березовѣ) весной и лѣтомъ дуютъ больше холодные сѣверо-восточные и сѣверные вѣтры, а осенью и зимой теплые—юго-западные и южные.

По даннымъ съ 1897 по 1903 г. небо въ Обдорскѣ было покрыто сплошь тучами, въ среднемъ выводѣ за семилѣтіе въ теченіе 196 дней, при чемъ на 4 теплыхъ мѣсяца (май, іюнь, іюль и августъ) приходилось въ Обдорскѣ 74 дня, когда горизонтъ былъ сплошь покрытъ тучами.

Сѣверныя сіянія всего чаще наблюдаются въ ноябрѣ, рѣдко—въ апрѣлѣ и сентябрѣ; съ мая по августъ ихъ совсѣмъ не бываетъ. Количество случаевъ сѣверныхъ сіяній по отдѣльнымъ годамъ весьма неравномѣрно; меньше всего сѣверныя сіянія наблюдались въ 1884 году (6 случаевъ), а больше всего въ 1888 году (37 случаевъ); въ среднемъ на годъ приходится 15,6 случаевъ сіяній.

Въ общемъ, пригодное для огородничества время въ низовомъ краѣ составляетъ около 90 дней, при средней температурѣ около 11 градусо́въ.

Возможность огородничества въ низовомъ краѣ доказываютъ успѣхи земледѣлія въ Якутскѣ. Тамъ при постоянно мерзлой почвѣ, на глубинѣ около одного аршина, прекрасно вырѣваются не только рожь и ячмень, но яровая пшеница, огородныя овощи и даже арбузы.

Климатическія условія низоваго края даютъ увѣренность, что и тамъ могутъ получаться вполне удовлетворительные урожаи. Конечно, въ настоящее время мѣстному населенію нѣтъ особенной нужды заниматься огородничествомъ и скотоводствомъ, такъ какъ рыбный промыселъ даетъ полную возможность къ существованію. Но въ будущемъ, когда населеніе увеличится, скотоводству и огородничеству на Тобольскомъ сѣверѣ будетъ несомнѣнно отведено подобающее имъ мѣсто.

Мнѣ лично не удалось обследовать пространство, лежащее сѣвернѣе р.р. Тромъ-Югана и Агана до Обской и Тазовской губы. Поэтому, при описаніи этой мѣстности пришлось пользоваться данными, собранными только распроснымъ путемъ. При описаніи же Обской, Тазовской губы и р. Надыма я, кромѣ распросныхъ данныхъ, пользовался и существующимъ литературнымъ матеріаломъ (Вилькицкій, Латкинъ, Поляковъ и Хондаржевскій). Для обследования Глазковского озера, лежащаго на пути проѣзда самоѣдовъ съ побережья Тазовской губы въ гор. Сургутъ, мною осенью 1903 г. (въ октябрѣ и ноябрѣ) былъ командированъ лѣсной объѣздчикъ.

Обская губа.

Работами гидрографической экспедиціи г. Вилькицкаго установлено, что Обская губа не такъ широка, какъ это показано на существующихъ картахъ, и не имѣетъ прямого направленія съ сѣвера на югъ. Ея восточный берегъ, въ дѣйствительности, далеко западнѣе, чѣмъ показано на картахъ, а устье Тазовской губы много южнѣе, такъ что положеніе входнаго мыса въ Тазовскую губу невѣрно на 55 миль.

Наименьшая ширина Обской губы у верхняго входа въ Тазовскую губу, между мысомъ Круглымъ и Каменнымъ равна 35 верстамъ.

Наибольшей ширины (90 вер.) губа достигаетъ въ нижней своей части, верстъ на 50 выше мыса Дровяного. Ширина Обской губы у

Ямсолэ 50 вер., у Находки 65 вер., у мыса Трехбуторнаго отъ 50 до 60 версть.

Ширина устья Тазовской губы 45 версть. Глубина Обской губы до бухты Находка, если не держаться близко къ берегу, а имѣть его только въ виду, всего 6-12 саж.; далѣе, въ южной части ея глубина еще меньше: въ Хаманельской Оби на барѣ наименьшая глубина равна 9 фут.

Волна въ Обской губѣ очень крутая, короткая и неправильная.

Въ морѣ, противъ Обской губы, соленость воды быстро падаетъ, а на глубинѣ вода совершенно прѣсная.

Грунтъ въ Обской губѣ на фарватерахъ—вязкій синій иль, береговья же отмели песчанья.

Берега губы совершенно безлѣсны, однообразны и болотисты; плавника почти нѣтъ.

Первый лѣсной кустарникъ встрѣчается лишь подъ 67° сѣв. широты.

Въ 63 верстахъ отъ мыса Нижняго Ямсолэ, на лѣвомъ берегу Обской губы находится далеко вдавшаяся въ материкъ бухта „Находка“, представляющая значительный интересъ въ судоходномъ отношеніи. Здѣсь останавливаются океанскіе пароходы, приходящіе изъ Западной Европы, и производится перегрузка товаровъ на рѣчные пароходы.

Берегъ здѣсь настолько отмелый, что при слѣдованіи нашимъ въ 1907 году на пароходѣ „Чулымъ“ пришлось остановиться въ разстояніи приблизительно съ версту отъ берега, а лодка не могла дойти до берега сажень на 50, такъ что до него добрались вбродъ.

Общій характеръ мѣстности—пустынный, непривѣтливый. Древесная растительность здѣсь слаба; встрѣчается только очень мелкая кустарная береза и ракета. Кое-гдѣ растетъ богульникъ. Несмотря на полное почти отсутствіе древесной растительности, повсюду виднѣется много ягодъ: княжника, морошка, черника, голубика, клюква и, что весьма странно, также много грибовъ. Изъ съѣдобныхъ породъ встрѣчаются: обабки, сыроѣжки и волнушки. Травы тамъ нѣтъ, почва покрыта мхомъ и оттаиваетъ вглубь на два аршина.

Рѣка Надымъ.

Южная часть Обской губы, между Святымъ мысомъ*) (Емань Гніель—мысь Жертвъ) и мысомъ Линзиты соединяется съ дельтой рѣки Надыма, состоящей изъ множества низменныхъ песчаныхъ острововъ, раздѣленныхъ узкими мелководными протоками. Изъ послѣднихъ судо-

*) Святой мысъ очень высокъ и имѣетъ рѣзко очерченную береговую линію. Во время непогоды здѣсь замѣчается сильный прибой волнъ, дѣлающій этотъ мысъ очень опаснымъ, но рядомъ съ нимъ есть и убѣжище для судовъ въ видѣ небольшой рѣчки съ тихой водой.

ходны только двѣ,—западная—Хоровинская и восточная, менѣе глубокая—Паулинская. При впаденіи въ губу западнаго рукава Надымской дельты, „Хорова“, образовалась масса отмелей, и въ 1908 году пароходу „Тобольскъ“ съ трудомъ удалось найти фарватеръ, по которому можно было проникнуть въ рѣку. Лѣвый берегъ дельты, около котораго течетъ „Хорова“, возвышается до 2 сажень. Отъ этого берега до горы, приблизительно на 10 верстъ, простирается материкъ.

Замѣчательна природа въ дельтѣ Надыма. Начиная отъ Хоровинскаго рыбопромышленнаго заведенія Шумиловой, берега становятся низкими. Долина рѣки представляетъ собою превосходные луга съ высокою травой; по лугамъ разбросаны многочисленныя мелкія озера. Берега протока поросли березнякомъ, таломъ, ольховникомъ, рябиной; кое-гдѣ встрѣчается калина и жимолость, ягоды на которыхъ дозрѣваютъ. Луга совсѣмъ не имѣютъ болотистаго характера, а въ нѣкоторыхъ мѣстахъ встрѣчаются дубровныя луговины. Общее впечатлѣніе таково, что находишься какъ бы не на крайнемъ сѣверѣ, а гдѣ-либо по близости отъ Тобольска или Тюмени.

Дельта Надыма и рѣка Надымъ по своимъ природнымъ богатствамъ представляетъ край, вполне пригодный для колонизаціи. Климатическія условія Надымскаго края, несмотря на высокія широты, довольно благопріятны. Здѣсь уже начинается полоса высокоствольныхъ лѣсовъ и произрастаетъ кедръ, котораго нѣтъ въ низовьяхъ Оби. По словамъ жителей Паули, тамъ есть кедры, дающіе до 200 шишекъ съ дерева. Опыты зырянина Батманова, живущаго по Хоровинской протоку, даютъ основаніе предполагать возможность веденія здѣсь культуры картофеля, ячменя и нѣкоторыхъ огородныхъ овощей, а обиліе луговъ позволяетъ заниматься скотоводствомъ. Благодаря своимъ климатическимъ условіямъ и природнымъ богатствамъ, край, несмотря на свою отдаленность, привлекъ уже довольно значительную группу населенія, какъ русскаго, такъ и зырянскаго. Однако, колонизаціонная емкость надымскаго края настолько значительна, что здѣсь найдется мѣсто и для новыхъ пришельцевъ. Главнымъ колонизаціоннымъ элементомъ Надыма являются зыряне. Благодаря своей предприимчивости и трудолюбію, они постепенно, шагъ за шагомъ, заселяютъ пустынный сѣверъ, не взирая на множество самыхъ неблагопріятныхъ условій и преградъ. Эта народность съ теченіемъ времени создастъ на безлюдномъ нынѣ сѣверѣ населенные пункты, разовьетъ здѣсь рыболовство, скотоводство и, быть можетъ, огородничество.

Приводимъ данныя о количествѣ пришлого населенія въ Надымскомъ краѣ, русскаго и зырянскаго (зыряне числятся крестьянами Архангельской губерніи). Оказывается, что въ 7 населенныхъ пунктахъ проживаетъ 21 домохозяинъ, въ составѣ 113 душъ обоюга пола; изъ нихъ 56 мужчинъ и 57 женщинъ.

По возрастамъ они распредѣляются слѣдующимъ образомъ.

Преклонныхъ лѣтъ.		Зрѣлаго возраста.		Молодыхъ.		Малолѣтнихъ (моложе 12 л.).	
Муж.	Жен.	Муж.	Жен.	Муж.	Жен.	Муж.	Жен.
1	2	21	21	14	12	20	22

Широкое устье Надыма открыто доступу сѣверныхъ и сѣверо-западныхъ вѣтровъ. Эти вѣтры нагоняютъ воду изъ сѣверныхъ частей Обской губы къ южному ея берегу и, вмѣстѣ съ тѣмъ, къ устью Надыма. Потокъ воды, гонимый вѣтромъ въ нредѣлахъ дельты р. Надыма, сильно повышаетъ уровень воды въ этой рѣкѣ. Обычнаго морского прилива здѣсь не наблюдается, но за 8-10 часовъ до наступленія сѣвернаго или сѣверо-западнаго вѣтра замѣчается прибыль воды; послѣдняя, постепенно усиливаясь, поднимается до 6 четвертей. По прекращеніи вѣтра, вода падаетъ весьма быстро. Самый большой приливъ (18 четвертей) наблюдался въ 1899 году.

Версть на 7-8 выше устья р. Надыма, на лѣвомъ берегу протоки Хорова находится становище русскихъ рыбопромышленниковъ, проживающихъ здѣсь только лѣтомъ. Здѣсь же лѣтомъ проживаетъ до 20 чумовъ мѣстныхъ вотчинниковъ. Одно зырянское семейство проживаетъ здѣсь постоянно, круглый годъ.

По свѣдѣніямъ г. Хондажевскаго, выше становища впадаетъ въ Надымъ р. „Ампъ-Юганъ“, а выше послѣдней р. Ерубей*). Выше Ерубей, съ лѣвой стороны впадаетъ безымянная рѣчка, а съ правой—р. Ануиъ-Долу. Начиная отъ впаденія этой послѣдней, Надымъ до своего устья имѣетъ обширные луговые острова, поросшіе ивой и березой. Выше р. Ануиъ-Долу впадаютъ въ Надымъ съ правой стороны рѣчки: Тыдынь-Отта, Ходытты и еще двѣ безымянныя рѣчки. Ниже р. Ануиъ-Долу въ Надымъ впадаетъ одна лишь рѣчка Ерудей съ притокомъ Сады. При устьѣ р. Ерудея находится изба Федорова-Карякина, а при устьѣ Сады стоятъ юрты Нарѣ.

Что касается данныхъ относительно верхняго теченія рѣки Надыма, то послѣднія, по добытымъ мною свѣдѣніямъ, таковы:

Во время своихъ зимнихъ обслѣдованій 1901 и 1902 г.г. мнѣ удалось опредѣлить водораздѣлъ четырехъ рѣкъ: Казыма съ Надымомъ, съ одной стороны, и Пима съ Тромъ-Юганомъ, съ другой, а также лежащее сѣвернѣе этого водораздѣла самоѣдское озеро „Нумъ-То“.

*) Приблизительно противъ устья Ерудей, на противоположной, правой сторонѣ Надыма расположены поселенія зырянъ,—чумы и избы. По Надыму постоянно проживающихъ зырянъ насчитывается до пяти семействъ; они промышляютъ лѣтомъ рыбу (щокура, ныжьяна), а зимою преимущественно куронатку.

Коренная Надымская вершина находится вблизи Пимской вершины (озера), съ сѣверной стороны ея, въ зыбунахъ, между громаднхъ сопокъ. Протяженіе Надыма, не считая изгибовъ, составляетъ 400 верстъ.

Съ восточной стороны озера „Нумъ-То“ вытекаетъ рѣчка, имѣющая ширину 10 сажень и глубину до 1 сажени и впадающая слѣва въ р. Надымъ. Эта рѣчка имѣетъ протяженіе, которое можно проѣхать въ одинъ день на оленяхъ. Ниже этой рѣчки впадаетъ въ Надымъ съ той же лѣвой стороны р. Хотты-Яга, шириною въ 6 сажень. Въ этомъ мѣстѣ рѣчка Надымъ равна 25 саж.

Съ правой стороны впадаютъ въ Надымъ слѣдующія рѣчки: Котчей-Яга, Тарягá-Яга (съ притокомъ Нюти-Яга), Ваторма-Яга (съ притокомъ Симю-Яга), Сюдыпу-Яга, Эды-Яга и р. Танлова. Въ мѣстахъ пересѣченія нѣкоторыхъ изъ этихъ рѣчекъ дорогой, отъ Божьяго озера на Глазковское, они имѣютъ ширину: Котчей, Нюти, Таряга и Симю-Яга по 5 сажень, а р. Ваторма-Яга 8 сажень.

При устьѣ р. Ваторма-Яга, по обѣ ея стороны расположенъ материкъ, который проходитъ съ правой стороны Надыма вверхъ до вершины и на низъ до р. Хотты-Яга, на ширину до 1 версты. Лѣсъ на материкѣ,—кедръ, сосна, лиственница и береза толщиною до 4-6 вершк. Далѣе же на низъ, до р. Эды-Яга, по обоимъ берегамъ Надыма идутъ материковыя гривы, шириною до 1 версты. Лѣсъ на нихъ состоитъ изъ кедра, ели; лиственницы, березы 3 и рѣдко 4-6 верш. толщиною.

Ниже р. Ваторма-Яга — р. Эды-Яга, ширина которой 10 саж.; ширина Надыма въ этомъ мѣстѣ 40 саж., теченіе тихое. (Въ нижней части этой рѣчки по замерзаніи ставятъ сѣти). Р. Эды-Яга течетъ сначала на сѣверо-западъ, а затѣмъ на сѣверъ. Берега ея невысоки, окаймлены неширокою, до 20-40 саж., опушкою кедра, сосны, ели, лиственницы, березы. Лѣсъ чащевой до 4-6 верш. толщины. За опушкой до Надыма и Танловой идутъ болота. По обѣ стороны опушки, невдалекѣ отъ рѣчки, разбросаны материковыя острова, на которыхъ произрастаетъ чащевой лѣсъ,—кедръ, ель, лиственница, береза до 4-6 верш. толщиною. Въ стрѣлкѣ между Надымомъ и Эды-Ягой материковый островъ протянулся на 5 верстъ въ длину и въ ширину. На немъ лѣсъ состоитъ изъ чащевыхъ кедра, ели, лиственницы и березы до 4-6 вершк. толщины. Въ низовьяхъ этой рѣчки, на правомъ ея берегу, на протяженіи 7 вер., въ пяти пунктахъ расположены чумы самоѣдовъ.

Ниже р. Эды-Яга находится р. Танлова; при устьѣ она имѣетъ ширину въ 25 саж., ширина же Надыма здѣсь 60 саж. Сначала р. Танлова течетъ съ сѣвера на югъ на протяженіи 5 осеннихъ дней пути на оленяхъ; затѣмъ, ее пересѣкаетъ три раза самоѣдская дорога; далѣе, до устья, на протяженіи одного весенняго дня ѣзды на оленяхъ, она течетъ въ западномъ направленіи.

Скорость теченія р. Танловой средняя. Берега ея невысоки, до 2

аршинъ и окаймлены неширокою, до 40 саж. лѣсною опушкою. Съ лѣвой стороны рѣчки на значительномъ протяженіи тянется материковая лѣсная грива, шириною до 5 верстъ. Такія же гривы расположены при устьѣ рѣчки, по обѣ стороны ея, на протяженіи 3 верстъ и по обѣ стороны Надыма, на протяженіи 5 верстъ, а шириною отъ 3 до 10 верстъ. Лѣсъ на этихъ гривахъ—чащевой кедръ, ель, лиственница до 8 верш. и береза до 4 вершковъ толщиною.

Рѣка Ныда.

На 30 верстъ ниже р. Надыма, собственно ниже мыса Линзиты, въ Обскую губу впадаетъ р. Ныда. Она при своемъ слияніи съ Обской губой образуетъ мелководную, мѣстами только до 1 сажени глубины, дельту, которая достигаетъ 9 верстъ въ ширину; на 3 версты выше она значительно суживается, имѣя ширины только 200 саж., при глубинѣ до 4½ саж. Справа, близъ устья Ныды впадаетъ въ Обскую губу небольшая рѣчка Наумъ-Гы, ширина которой 100 саж., глубина 2-3 саж., при протяженіи въ ½ дня пути. Это нижнее теченіе Ныды представляетъ озерообразныя разливы и имѣетъ вообще сѣверо-западное направленіе, только немного не доходя до устья отклоняющееся къ сѣверу. По рѣкѣ Ныдѣ съ устья на 30 верстъ, т. е., до зимнихъ становищъ, лѣсовъ нѣтъ. Правый берегъ у нея холмистый, а лѣвый—низменный. Берега состоятъ изъ тундры, покрытой бѣлымъ мхомъ. Изрѣдка на кочкахъ попадается растительность,—шиповникъ, ползучая береза, морошка, желтый лютикъ, лиловые колокольчики, бѣлая ромашка, разныя зонтичныя, метелковыя и стручковыя травы, осока, хвощъ и пр. Затѣмъ, отъ зимнихъ становищъ уже идетъ лѣсъ: ель, пихта, береза и осина; здѣсь водятся волкъ, медвѣдь, песецъ, лисица; бѣлки нѣтъ совершенно. Въ двухъ дняхъ пути на оленяхъ, выше зимняго становища, справа въ Ныду впадаетъ р. Идеяга; ширина которой равна 3 сажениамъ. Ширина р. Ныды тамъ 100 саж., но она мелка; вообще, проѣздъ по Ныдѣ лѣтомъ затруднителенъ. Вскрытіе р. Ныды наступаетъ въ концѣ мая, а замерзаніе—въ концѣ сентября. Самоѣды, въ числѣ 30 чумовъ, лѣтомъ проживаютъ при устьѣ, на лѣвомъ берегу р. Ныды; тутъ же и временное становище русскихъ рыбопромышленниковъ.

Тазовская губа

Тазовская губа (Мангазейское море) образуется изъ слиянія рѣкъ Пура и Таза, раздѣленныхъ далеко вдающимся въ губу полуостровомъ; послѣдній оканчивается мысомъ „Пурсунголь“ (Голубой). Обѣ рѣки вливаются въ губу многочисленными рукавами. Кромѣ этихъ рѣкъ, съ восточной стороны въ губу впадаетъ значительная р. Мяца, а съ западной—р.р. Подерата и Юрубей. Берега губы тундристы, пустынны, покрыты мхомъ и нигдѣ не видно почти никакой растительности; изрѣдка лишь встрѣчается кустарная береза и ива; волнистые холмы и песцовы

норы довершаютъ убогую картину. Лѣвый берегъ губы возвышенный, правый—низменный. Фарватеръ отъ 7 до 15 футовъ глубиною. Въ губѣ много острововъ, не мало также отмелыхъ мѣстъ и подводныхъ банокъ. Раннѣ вскрытіе Тазовской губы наступаетъ 15 іюня, а раннее замерзаніе—1 октября. Зимой при сильныхъ вѣтрахъ ледъ ломается даже при толщинѣ въ $\frac{3}{4}$ аршина. Въ Тазовской губѣ наблюдается приливъ и отливъ. Во время сѣверныхъ вѣтровъ нагоняется вода къ южной части губы, затопляя низкія мѣста; съ прекращеніемъ вѣтра вода быстро скатывается.

Рѣка Пуръ.

Рѣка Пуръ, впадая въ Тазовскую губу нѣсколькими рукавами, образуетъ при устьѣ семь острововъ. Въ нижнемъ своемъ теченіи она принимаетъ притоки: справа—Тагетту, а слѣва—р.р. Яловую, Яды, Нижний-Топъ-Юганъ и Верхній-Топъ-Юганъ.

Путемъ разспросовъ ближайшихъ лѣсныхъ самоѣдовъ (пянь-хазово), кочующихъ въ бассейнѣ р. Пура, выяснено мало объ этой рѣкѣ и лишь проживающій на р. Пуръ остякъ Казамкинъ далъ о ней нѣкоторыя свѣдѣнія.

Остякъ Локосовской инородной управы Александръ Даниловъ Казамкинъ жилъ ранѣе въ верхнемъ теченіи р. Агана, между рѣчками Агарни-еганомъ и Лолна-еганомъ. Выше его по Агану поселеній не было. Лѣтъ около 25 тому назадъ по неосторожности сосѣднихъ лѣсныхъ самоѣдовъ въ вотчинѣ Казамкина по Агану выгорѣли олени пастбища. Олений ягель возобновляется чрезвычайно медленно, чуть ли не въ теченіе 40-лѣтняго періода. Въ вознагражденіе за причиненные убытки самоѣды пустили жить Казамкина на свою вотчину безвозмездно и разрѣшили ему пасти оленей.

Итакъ, съ разрѣшенія самоѣдовъ, Казамкинъ поселился на лѣвомъ берегу р. Пура, при устьѣ ея притока, р. Ехту-Пыримъ.

Р. Ехту-Пыримъ вытекаетъ изъ озера, находящагося по сосѣдству съ вершиной р. Мохтокъ-егана (притока Агана). Между озеромъ и вершиной Мохтокъ-егана—чистое болото, такъ что съ одной вершины видно другую. Ширина р. Ехту-Пыримъ 10 саж.; ширина р. Пура при устьѣ р. Ехту-Пыримъ тоже 10 сажень.

По р. Ехту-Пыримъ встрѣчаются сосновые бора. Положеніе ихъ замѣтно возвышенное надъ окружающею мѣстностью. Лѣсъ на борахъ рѣдкій, низкій, вѣтвистый. По этой рѣкѣ проживаютъ пять самоѣдскихъ семей.

Выше Казамкина по Пуру, по обѣимъ сторонамъ рѣки,—сосновые бора, а подлѣ самыхъ береговъ встрѣчается лиственница, кедръ, ель и береза. Сначала бора идутъ далеко въ глубь отъ рѣки, а выше они окаймляютъ лишь берега р. Пура. Почва на этихъ борахъ состоитъ изъ плотнаго песка.

Въ р. Пурѣ подъемъ воды весною бываетъ до 2 саж., не доходя до береговъ тоже на 2 саж.; глубина рѣки осенью колеблется отъ 1¹/₂ арш. до 1 сажени.

Между р.р. Пуромъ и Котчеемъ (притокомъ Пура) находятся сосновые бора. Отъ вершины р. Котчая до юрты ваховскихъ остяковъ, проживающихъ при притока Таза, рѣчекъ Толька, день ѣзды; на этомъ пути встрѣчаются бора. Остяки, слѣдуя изъ своихъ юртъ съ р. Тольки въ с. Ларьятское на Вахѣ, на третій день пути пересѣкаютъ одну изъ вершинъ р. Пура, а на четвертый день—другую вершину. Далѣе, путь ихъ лежитъ между притоками Ваха, Сабуномъ и Коликъ-еганомъ. Такимъ образомъ, оказывается, что вершина р. Пура находится сѣвернѣе вершинъ р.р. Коликъ-егана и Сабуна, приблизительно между этими рѣками.

Рыба въ р.р. Ехту-Пыримъ и Пуръ состоитъ преимущественно изъ язя и щуки; кромѣ того, встрѣчается въ незначительномъ количествѣ щокуръ, сырокъ и пыжьянъ. Въ сосѣднихъ озерахъ водится окунь и щука, встрѣчается и сырокъ; карася въ нихъ совершенно нѣтъ.

Въ лѣсахъ водятся звѣри,—бѣлка, лисица, медвѣдь, росомаха, песецъ и дикій олень; изъ лѣсныхъ птицъ встрѣчается глухарь, тетеревъ и куропатка, а по рѣчкамъ—выдра.

Болѣе или менѣе опредѣленныхъ свѣдѣнй о среднемъ теченіи Пура нѣтъ. Большинство самоѣдовъ отзываются, что они кочуютъ по притокамъ Пура, а на Пурѣ не бываютъ.

При обслѣдованіи Глазковского озера выяснилось, что въ Пуръ слѣва вливается значительная рѣка Малый Пуръ.

Рѣка Малый Пуръ („Екума-Пюръ“—Сосновый Пуръ) беретъ начало по сосѣдству съ вершинами притоковъ Тромъ-Югана, рѣчекъ Няланка-еганъ и Име-Яхъ-еганъ, приблизительно на 30 верстъ западнѣе Самоѣдской дороги, а въ пунктѣ своего пересѣченія этой дорогою имѣетъ ширину въ 6 саж., а высоту береговъ до 3 сажень. Слева она принимаетъ два незначительные притока „Хамъ-Тягу-Яга“ и „Лана-Кута-Яга“, которые въ пунктѣ пересѣченія ихъ Самоѣдской дорогой имѣютъ ширину 4 саж. Впадаютъ они въ р. М. Пуръ, восточнѣе дороги на 2 версты. Притоки эти имѣютъ протяженіе въ 15-20 верстъ и такъ же, какъ и Пуръ, текутъ съ запада. Пуръ сначала, до впаденія въ него р. Ешту-Пюль, гдѣ онъ имѣетъ ширину 25 сажень, течетъ въ восточномъ направленіи, а далѣе, до впаденія въ него р. Пяконъ-То-Яга—въ сѣверномъ.

Р. Ешту-Пюль впадаетъ въ р. М. Пуръ съ правой стороны, выше р. Пяконъ-То-Яга на 10 верстъ. Ширина р. Ешту-Пюль при устьѣ равна 10 саж.

Ниже устья р. Пяконъ-То-Яга до впаденія справа въ Пуръ р. Колмы-Тумъ-Пюръ (Еушита Пуръ) по берегамъ Малаго Пура встрѣчаются неширокія материковыя гривы, на которыхъ лѣсъ такой же, какъ

и при устьѣ р. Пяконъ-То-Яга. Ширина Пура на половинѣ разстоянія между устьями рѣкъ Пяконъ-То-Яга и Еушита-Пуръ равна 30 саж.

Опушку лѣваго берега составляютъ узкія, до 1 версты, материковыя гривы, на которыхъ лѣсъ состоитъ изъ кедра, ели, лиственницы и березы до 4-5 и рѣдко до 8 верш. толщиною. За опушкой лежатъ болота. Съ правой стороны Пура на югъ, до р. Ляче-Яга, на болотахъ расположены небольшіе острова мѣшанаго лѣса. При устьѣ р. Ешту-Пуль материковыя гривы окаймляютъ оба берега рѣкъ на ширину болѣе одной версты. Отъ вершины Ешту-Пуль до Самоѣдской дороги плотнаго материка не встрѣчается, а по болоту расположены острова величиною до одной версты. Въ мѣстности отъ вершины Ешту-Пуль на югъ, на разстояніи одного дня хода, и затѣмъ по направленію къ Самоѣдской дорогѣ, къ тому мѣсту, гдѣ протекаетъ р. Ляче-Яга, расположены острова. Далѣе на югъ острововъ нѣтъ,—видно лишь чистое болото.

Озеро Глазковское (Пяконъ-То).

Озеро это имѣетъ, приблизительно, круглую форму (6 версть въ діаметрѣ); оно соединяется узкимъ горломъ съ имѣющимся съ юго-западной стороны придаткомъ, состоящимъ изъ двухъ отростковъ, западнаго и южнаго, площадью свыше 6 квадратныхъ версть. Все озеро занимаетъ пространство около 35 квадратныхъ версть. Берега у него отмелые, песчаные (бѣлый песокъ), усѣянные галькой. Западный берегъ возвышается едва на 1½ арш., а восточный мѣстами до 3 сажень. По берегамъ проходитъ неширокая, до 10 саж., опушка чащевого дровяного лѣса 4-5 вершковъ, состоящая изъ сосны, кедра и березы; за опушкой тянется болото, на которомъ рѣдко расположены небольшіе островки такого же чащевого лѣса. Озеро имѣетъ глубину въ восточной части до 8-9 саж., въ сѣверной—отъ 2 до 8 саж. и въ западной—отъ 2 до 5 саж. Вода въ озерѣ поднимается весною до 5 четвертей и стоитъ почти до іюля, а затѣмъ постепенно сбываетъ. Дно озера илистое, глинистое (черная глина). Въ озерѣ водится рыба: пыжьянь, щокуръ, сырокъ, щука, налимъ, язь, окунь и сорога. Добывается преимущественно пыжьянь.

На сѣверо-восточномъ берегу озера стоитъ изба Земцова. Въ озеро впадаютъ четыре рѣчки. Первая рѣчка западнѣ избы Земцова на 3 вер.; она имѣетъ ширину въ 5 саж. при протяженіи безъ изгибовъ въ 2 версты. Берега рѣчки низменные, окаймленные узкой 10-саженной опушкой изъ кедра и березы до 3-5 вершк. толщиною. Рыбы въ этой рѣчкѣ нѣтъ. Вторая рѣчка впадаетъ западнѣ первой на 2 вер.; она имѣетъ въ ширину 10 саж. и въ глубину осенью 1 арш.; протяженіе ея безъ изгибовъ равно 3 верстамъ. Берега ея невысоки и окаймлены узкой опушкой березняка до 3 верш. толщиною. Русло рѣчки песчаное, теченіе тихое. Весной, по окончаніи ледохода, въ этой рѣчкѣ ловится щука, а въ осталь-

ное время рыбы не бываетъ. Третья рѣчка впадаетъ въ западный отро-
стокъ озера, въ 8 вер. отъ второй рѣчки. Осенью, по спадѣ воды ши-
рина рѣчки равна 6 саж. и глубина 2 арш. Протяженіе ея безъ изги-
бовъ составляетъ около 15 верстъ. Вытекаетъ она изъ маленькаго озе-
ра и затѣмъ проходитъ черезъ болѣе значительное, длиною въ 2 и ши-
риною въ 1 версту. Русло у нея песчаное, скорость теченія средняя.
Берега, возвышающіеся до 1 сажени, окаймлены узкой 5-10 саженною
опушкою березняка и изрѣдка кедра и сосны, толщиною до 4 вершк.
Съ лѣвой стороны рѣчки находится болото, на которомъ расположены
небольшіе острова ели и кедра до 4 верш. толщиною. На этихъ остро-
вахъ изрѣдка промышляютъ бѣлку. Съ правой стороны рѣчки располо-
жено на западъ до вершинъ рѣкъ Эды-Яга, М. Пура и Надыма чистое
болото. На этомъ пространствѣ изрѣдка встрѣчаются острова березы.
Самоѣдинъ Кузелима, проживающій у Глазковского озера, въ этой мѣст-
ности промышляетъ дикаго оленя. (Какъ то одинъ годъ онъ промыш-
лялъ бѣлку по Надыму и его притокамъ Танловой, Эды-Яга и Хотты-
Яга). Четвертая рѣчка, впадающая въ Глазковское озеро, находится отъ
третьей въ $\frac{1}{2}$ верстѣ; она имѣетъ осенью въ ширину 5 саж., а протя-
женіе въ 3 вер. Берега рѣчки низки и окаймлены узкою опушкою изъ
кедра, ели, лиственницы и березы толщиною до 4-6 верш. За опушкой
лежатъ болота. Въ вершинѣ этой рѣчки, по правую ея сторону нахо-
дятся два острова, на которыхъ произрастаетъ молоднякъ кедра, ели и
березы до 3 верш. толщиною. При устьѣ рѣчки, на правомъ берегу,
расположенъ самоѣдскій лабазъ (амбаръ).

Глазковское озеро соединяется съ рѣкою Малый Пуръ (Пюра-Маль-
Яга). Южнѣе избы Земцова на $3\frac{1}{2}$ версты, изъ озера вытекаетъ рѣчка
„Пяконъ-То-Яга“. Течетъ она въ юго-восточномъ направленіи. Протяже-
ніе ея безъ изгибовъ равно 11 верстамъ. Осенью она имѣетъ въ ши-
рину при истокѣ изъ озера 3, а при впаденіи въ Пуръ 6 саж. Глубина
ея при истокѣ колеблется отъ 4 до 6 четвертей, а при устьѣ равняется
1 саж. Скорость теченія рѣчки средняя. Русло у нея песчаное, берега
невысокіе, до $1\frac{1}{2}$ арш., мѣстами окаймленные узкою опушкою березы,
кедра, ели и лиственницы. За опушкой на сѣверъ и югъ идутъ болота.
При устьѣ рѣчки, по обѣ стороны ея, на протяженіи 1 версты, и по
обѣ стороны Пура, на протяженіи 3 верстѣ, а въ ширину всего до 1
версты, расположены материковыя лѣсныя гривы, состоящія изъ молод-
няка лиственницы, кедра, ели, березы; изрѣдка встрѣчаются экземпляры
до 6-10 верш. толщиною. М. Пуръ при устьѣ этой рѣчки имѣетъ въ
ширину 25 сажень.

Глазковское озеро находится во владѣннн лѣсныхъ самоѣдовъ,
братьевъ Пякъ (Вэта, Алева и наслѣдники третьяго брата Лопса. У
Вэта Пякъ 4 сына: Хыля, Кузелима, Пинека и Ламти).

Вотчинники лѣтомъ промышляютъ рыбу въ Глазковскомъ озерѣ

50 саженымъ неводомъ; добываютъ пыжьяна и мелкаго сырка. Затѣмъ, они запираютъ (городятъ) 3-ю рѣчку, впадающую съ западной стороны въ Глазковское озеро, а въ этомъ запорѣ мордами добываютъ въ незначительномъ количествѣ пыжьяна, сырка и щуку.

По замерзаніи рѣкъ и наступленіи зимняго пути, они уѣзжаютъ на р. Надымъ, гдѣ въ низовьѣ ея притока р. Эды-Яга промышляютъ подо льдомъ рыбу сѣтями, которыхъ у нихъ отъ 4 до 6 на промышленника; добываютъ они 30-50 пудовъ пыжьяна,—изрѣдка попадается сырокъ. Промыселъ этотъ длится не болѣе 2 недѣль.

Въ это же время въ опушкѣ р. Эды-Яга они промышляютъ бѣлку, которой добываютъ 40-60 штукъ на промышленника. Весной въ вершинѣ р. Надыма они промышляютъ дикихъ оленей, по 5-6 шт. на охотника. Выдры добываютъ по 1-2 штуки. Лисицъ они не промышляютъ, а весной вынимаютъ изъ гнѣздъ лисятъ и выкармливаютъ ихъ.

Медвѣдя добываютъ случайно, не болѣе одного въ годъ.

Вотчинники озеро Глазковское сдаютъ въ аренду русскому промышленнику Земцову. Послѣдній лѣтомъ промышлялъ рыбу неводомъ, а по заморозу сѣтями, подледно.

Пуровскій материкъ.

По обѣ стороны Самоѣдской дороги отъ р. Име-Яхъ-еганъ (Нярсаль-еганъ) до р. Малаго Пура, на протяженіи десятковъ верстъ, тянутся лѣса въ разстояніи отъ дороги отъ 1 до 10 верстъ. Издали они кажутся непрерывными, въ дѣйствительности же они состоятъ изъ цѣлаго ряда острововъ, отдѣляющихся перелѣсками. Острова достигаютъ до 1 версты въ длину и $\frac{1}{2}$ вер. въ ширину. Они возвышаются надъ окружающею мѣстностью до 1 сажени. Всѣ эти острова болотнаго характера, покрыты они мхомъ и богульникомъ. Лѣсъ на нихъ чащевоу: кедра 0,7, ели 0,2 и березы 0,1 деревьевъ. Послѣднія достигаютъ до 10 верш. толщины и до 25 арш. высоты. Изъ дерева можетъ выйти 6-аршинное бревно. Кедръ плода не приноситъ.

Вышеописанные лѣса у тромъ-юганскихъ остояковъ извѣстны подъ названіемъ „Пуровскаго материка“, который составляетъ водораздѣлъ между рѣчками, впадающими въ два значительные обскіе притока—Тромъ-Юганъ и Аганъ, съ одной стороны, и въ Обскую и Тазовскую губу, съ другой. Этотъ водораздѣльный материкъ, начинаясь у верховьевъ рѣкъ Тромъ-Югана и Надыма, простирается до верховьевъ р.р. Агана и Пура.

ПУТЬ СЪ МАЛАГО ПУРА ДО СУРГУТА, МЕЖДУ Р.Р. ОРТЬ-ЕГАНОМЪ
И ИНКЪ-ЕГАНОМЪ.

Крещеный самоѣдинъ (пьянь-хазово) Василій Еушита живетъ при устьѣ р. Катута, впадающей въ р. Колмы-Тумъ-Пюръ или Еушита-Пюръ,

369

притокъ Малаго Шура, въ разстояніи 3 дней ѣзды на оленяхъ отъ Александра Казамкина, проживающаго при устьѣ р. Ехту-Пыримъ.

Р. Катута, по спадѣ водъ, при устьѣ имѣетъ въ ширину 3 саж. и въ глубину $1\frac{1}{2}$ арш., при протяженіи въ $\frac{1}{2}$ дня ѣзды на оленяхъ. Рѣчка быстрая, такъ что проѣздъ въ обласу невозможенъ. Вытекаетъ она изъ болота и по обѣ свои стороны окаймлена неширокою лѣсною опушкою изъ кедра, ели и березы.

Дорога отъ мѣстожителства Василія Еушита до Сургута пролегаетъ слѣдующими мѣстами. Съ р. Катуты до материка, который проходитъ отъ вершинъ р.р. Тромъ-Югана и Надыма до вершинъ р.р. Ехту-Пыримъ и Агана, она идетъ на протяженіи 1 дня ѣзды на оленяхъ болотомъ. Ширина этого материка по дорогѣ 2 версты; лѣсъ на немъ состоитъ изъ сосны до 4 вершковъ и лиственницы до 9 вершковъ толщиною. Далѣе, на протяженіи 2 дней дорога идетъ до материка, который подходитъ къ ней съ правой стороны чистымъ болотомъ. Этотъ материкъ соединяется съ указаннымъ выше материкомъ, протянувшимся отъ вершины Тромъ-Югана до вершины Ехту-Пырима. Здѣсь онъ идетъ островами, на которыхъ лѣсъ состоитъ изъ березы и лиственницы до 3 вершковъ толщины; изрѣдка встрѣчается сосна до 4 вершковъ. Материкъ этотъ тянется съ правой стороны дороги на протяженіи $\frac{1}{2}$ дня ѣзды. Затѣмъ, отъ этого послѣдняго материка до вершины р. Вать-егана (притока Агана) дорога на протяженіи одного дня идетъ болотомъ. На болотѣ встрѣчается дровяная сосна до 4 вершковъ толщины и молоднякъ березы. При вершинѣ р. Вать-еганъ, съ лѣвой ея стороны находится лѣсная грива, на которой произрастаетъ кондовый кедръ до 8 вершковъ толщины и березнякъ. Невдалекѣ отъ дороги, съ правой ея стороны находится вершина р. Инкъ-егана, окаймленная съ обѣихъ сторонъ незначительными борами сосны 3 вершковъ толщиною и березы. Отъ вершины р. Инкъ-егана болотомъ 5 дней до юрты Игнатія Павлова Сопочина, расположенной въ бору, на правомъ берегу р. Ортъ-егана; лѣсъ въ этомъ бору состоитъ изъ кондовой низкорослой строевой сосны до 6 вершковъ толщиною. Далѣе, отъ юрты Сопочина болотомъ 1 день пути до р. Инкъ-еганъ; здѣсь ширина этой рѣчки равна 20 саж. По обѣимъ сторонамъ она окаймлена небольшими сосновыми борами, на которыхъ лѣсъ высокій, кондовый, до 8 вершковъ толщины. Отъ р. Инкъ-егана до ю. Ермаковыхъ на р. Тромъ-Юганъ болотомъ 1 день пути. Здѣсь ширина Тромъ-Югана составляетъ 40 саж. Наконецъ, отъ ю. Ермаковыхъ до гор. Сургута $1\frac{1}{2}$ дня пути.

24
of 20

341

Приложенія
КО ВТОРОМУ ТОМУ ТРУДА
„Тобольскій Сѣверъ“

А. А. Дунинъ-Горкавича.

Таблицы, показывающія по каждому отдѣльному бассейну рѣки разстояніе между населенными пунктами и притоками водою и по зимнему пути съ добавленіемъ статистическихъ свѣдѣній объ инородцахъ, населяющихъ бассейны этихъ рѣкъ.

Рѣка Обь.

(Вверхъ отъ устья Иртыша).

Разстояніе водою.

Наименованіе пунктовъ. ¹⁾	На какой сторонѣ рѣки. ²⁾	Разстояніе въ верстахъ.			Наименованіе пунктовъ.	На какой сторонѣ рѣки.	Разстояніе въ верстахъ.		
		Между отдѣльными пунктами.	Отъ с. Самаровскаго.	Отъ ю. Вескова Яра.			Между отдѣльными пунктами.	Отъ с. Самаровскаго.	Отъ ю. Вескова Яра.
Самарово с. (на р. Иртышѣ)	—	—	869		Прот. Кирьясь (н. у.)	л	30	470	399
Неулева прот. (н. у.)		12	12	857	Маіюискія ю.	п	33	503	366
Обь р.		7	19	850	Прот. Чехланей (н. у.)	л	32	535	334
Зеньковское с.	л	77	96	773	Вартовскій яръ прист.	п	9	544	325
Салымъ прот. (н. у.) .	л	15	111	758	Устье р. Ваха	п	22	566	303
Селіарово с.	п	15	126	743	Прот. Свѣтлая (н.у.)	л	21	587	282
Сахалинскія ю.	п	30	156	713	Прот. Логъ-Варъ (н. у.)	л	28	615	254
Чимкины ю.	п	25	181	688	Прот. Полуимка (н. у.)	л	49	664	205
Кушникова д.	п	15	196	673	Н.-Лумпокольское с. .	л	4	668	201
Устье р. Лямина . . .	п	14	210	659	Нахрачевъ яръ прист.	п	35	703	166
Тундринское с.	л	14	224	645	Мегинугольскій яръ .				
Пилюгина д.	л	40	264	605	прист.	п	20	723	146
Бѣлый яръ прист. . . .	п	31	295	574	В.-Лумпокольское с. .	п	19	742	127
Сургутъ г.	п	9	304	565	Прот. Старица (н. у.) .	п	14	756	113
Широкова д.	п	30	334	535	Калымс. амбары прис.	п	26	782	87
Прот. Пенькова (н. у.)	л	34	368	501	Пирчины ю.	л	20	802	67
Прот. Лаграмъ (н. у.)	п	17	385	484	Прохоркины ю.	п	42	844	25
Локосово с.	л	21	406	463	Мурасовы ю.	л	6	850	19
Прот. Покурская (н.у.)	л	34	440	429	Весковъ яръ ю.				
					(Томск. губ.)	п	19	869	—

¹⁾ Буквы, стоящія послѣ собственныхъ именъ означаютъ: г.—городъ, с.—село, д.—деревня, ю.—юрты, прист.—пристань, р.—рѣка, прот.—протока, у.—устье, н. у.—нижнее устье, в. у.—верхнее устье.

²⁾ Противъ селеній, лежащихъ на правой сторонѣ рѣки, стоитъ буква п., противъ лежащихъ на лѣвой сторонѣ—буква л.

Разстояніе по зимнему пути между населенными пунктами, расположенными по берегамъ рѣки Оби вверхъ отъ устья Иртыша.

Самарово с. (на р. Иртышѣ)	—	—	820	Мыгановскія ю. . . .	п	17	583	237	
Шапшинское с. . . .	л	28	28	792	Киселевы ю. . . .	п	7	590	230
Коневское с. . . .	л	14	42	778	Ларинскія ю. . . .	л	8	598	222
Зенковское с. . . .	л	14	56	764	Ярковы ю. . . .	л	6	604	216
Селяровское с. . . .	п	29	85	735	Кычанскія ю. . . .	л	5	609	211
Балинскія ю. . . .	п	9	94	726	Н.-Лумпокольское с. (Александрово) . . .	л	10	619	201
Сахалинскія ю. . . .	п	21	115	705	Панковы ю. . . .	л	14	633	187
Чимкинскія ю. . . .	п	25	140	680	Тоболдины ю. . . .	л	8	641	179
Кушникова д. . . .	п	14	154	666	Трайгородскія ю. . .	л	6	647	173
Тундринское с. . . .	л	27	181	639	М.-Вачпугольскія ю. .	л	3	650	170
Сормановская д. . . .	л	18	199	621	Б.-Вачпугольскія ю. .	л	7	657	163
Пилюгина д. . . .	л	18	217	603	Нахрачевы ю. (Лу- кашк. яръ)	п	4	661	159
Сургутъ г. . . .	и	37	254	566	Лохпухольскія ю. . .	п	7	668	152
Широкова д. . . .	п	28	282	538	Мегипугольскія ю. . .	п	6	674	146
Станція Голецъ	л	23	305	515	Акасомскія ю. . . .	п	7	681	139
Бардаковы ю. . . .	л	21	326	494	Зарѣчныя ю. . . .	л	7	688	132
Локосово с. . . .	л	18	344	476	В.-Лумпокольское с. (Криволуцкое) . . .	п	3	691	129
Ивашкины ю. . . .	л	25	369	451	Ерганкины ю. . . .	п	8	699	121
Покурскія ю. . . .	л	30	399	421	Назины ю. . . .	л	6	705	115
Ватинская д. . . .	п	30	429	391	В.-Вартовскія ю. . . .	п	16	721	99
Маіонскія ю. . . .	п	25	454	366	Чегаскины ю. . . .	п	6	727	93
Ермаковы ю. . . .	л	22	476	344	Калымскія ю. . . .	л	10	737	83
Нижне-Вартовскія ю. .	л	18	494	326	Н.-Панины ю. . . .	л	6	743	77
Велимскія ю. . . .	л	7	501	319	Кіевскія ю. . . .	л	8	751	69
Кабины ю. . . .	л	9	510	310	Пеховскія ю. . . .	л	3	754	66
Вахъ-пугольскія ю. . .	п	5	515	305	Пирчины ю. . . .	л	4	758	62
Когоимскія ю. . . .	л	8	523	297	В.-Панины ю. . . .	л	8	766	54
Калымскія ю. (Нижн.-Калым.)	и	10	533	287	Лымчины ю. . . .	л	15	781	39
Свѣтлая прот. ю. . . .	л	9	542	278	Прохоркины ю. . . .	п	16	797	23
(Сред.-Калым.)	л	9	542	278	Мурасовы ю. . . .	л	6	803	17
Поталкины ю. . . .	л	7	549	271	Весковъ Яръ ю. (Томск. губ.) . . .	п	17	820	—
(Верх.-Калым.)	л	7	549	271					
Колтогорскія ю. . . .	п	17	566	254					

375

Статистическія свѣдѣнія объ остякахъ, населяющихъ берега Оби въ предѣлахъ Сургутскаго уѣзда, на пространствѣ отъ Нарымской границы до города Сургута. *)

(По даннымъ 1896—1897 г.г.).

*) Въ виду того, что въ нѣкоторыхъ населенныхъ пунктахъ совмѣстно съ остяками проживаютъ и русскіе, противъ такихъ пунктовъ въ графѣ „число хозяевъ“ въ числитель показано общее число хозяевъ, а въ знаменателѣ—число хозяевъ русскихъ.

Наименованіе населен- ныхъ пунктовъ.	Количество населенія.			Чи- сло. хозяевъ.	У нихъ имѣется.						Количество заго- товляемыхъ дровъ для пароходовъ.
	мужчинъ.	женщинъ.	общее ко- личество.		коровъ.	овецъ.	лошадей.	олений.	собакъ.	количество загот. сѣна въ копнахъ.	
По Лумпокольской управѣ.											
Юрты Мурасовы	28	17	45	$10/3$	6	15	„	13	760	50—70	
„ Прохоркины	24	22	46	$9/2$	15	„	34	„	1300	170—300	
„ Лымчины	4	9	13	2	3	„	9	„	320	40—60	
„ В. Панины	8	9	17	4	12	„	18	„	720	50—100	
„ Пирчины	44	50	94	18	18	„	60	„	2360	150—200	
„ Пеховскія	24	29	53	$8/2$	22	„	37	„	1200	50—70	
„ Кіевскія	20	21	41	9	18	„	36	„	1570	50—100	
„ Н. Панины	12	15	27	4	37	„	31	„	1670	50—100	
„ Калымскія	34	36	70	14	24	„	37	„	1720	200—300	
„ Чегаскины	29	22	51	$10/5$	31	„	60	„	3700	300—500	
„ Вартовскія	29	29	58	$13/10$	49	„	46	18	13	2670	150—250
„ Назины	28	32	60	11	„	„	30	6	20	930	100—150
„ Ерганкины	33	36	69	15	34	„	47	„	23	2470	150—200
Село Верх. Лумпокольское	37	33	70	$12/10$	79	„	91	„	21	4900	230—300
Юрты Зарѣчныя	28	23	51	$10/1$	„	„	„	„	„	„	„
„ Акасомскія	28	25	53	10	15	„	43	„	22	1860	200—400
„ Мегипугольскія и Мегип. яръ	19	12	31	$6/3$	5	„	29	„	6	1320	40—50
„ Лохпугольскія	9	14	23	5	3	„	11	„	7	450	30—60
„ Нахрачевы	27	24	51	$12/9$	25	„	47	„	8	3135	100—250
„ Б. Вачпугольскія	23	18	41	$8/1$	3	„	21	„	16	910	50—100
„ М. Вачпугольскія	10	13	23	5	„	„	20	„	18	710	100—150
„ Тройгородскія	9	10	19	5	„	„	6	„	8	290	70—100
„ Тоболдины	6	6	12	3	„	„	„	„	„	„	„
„ Панковы	18	18	36	$6/1$	7	„	37	„	24	1865	250—500
Село Н. Лумпокольское	65	59	124	$25/18$	99	10	90	„	26	6250	150—250
Юрты Кычанскія	20	20	40	6	„	„	14	„	8	490	50—100
„ Ярковы	14	9	23	5	„	„	20	„	8	520	50—100
„ Ларинскія	12	13	25	7	„	„	23	„	9	910	50—100
„ Киселевы	31	23	54	10	„	„	41	„	21	1100	50—100
„ Мыгановскія	3	5	8	2	„	„	11	„	2	500	20—30
„ Колтогорскія	28	28	56	12	„	„	37	„	23	1550	100—200
„ Поталкины (В. Калымскія).	25	20	45	13	„	„	42	„	23	1090	200—270
„ Свѣтлая протока (Ср. Калым.)	17	10	27	$7/2$	„	„	17	„	11	510	40—50
„ Н. Калымскія	15	17	32	9	„	„	32	„	14	835	40—100
„ Когоимскія	8	8	16	4	„	„	17	„	17	480	30—50
„ Вахпугольскія	13	10	23	6	„	„	9	„	7	250	50—70
„ Кабины	24	32	56	8	„	„	17	„	11	590	150—200
И Т О Г О											
	806	777	1583	$\frac{323}{66}$	505	10	1135	24	544	51905	3560—5930

377

Количество добываемой рыбы.							
весной.		л ъ т о м ъ.			з и м о й.		
сухой.	соленой.	язь и щука.	сырокъ.	муксунъ.	осетръ.*)	налимъ.	прочая. рыба.
п у д о в ъ.		пудовъ.	г о л о в ъ.		п у д о в ъ.		
10—15	30—50	„	2—3 тыс.	100—150	10—15	100—150	70—130
30—50	„	100—200	2—5 тыс.	200—300	20—30	100—200	200—300
5—10	„	30—50	300—1000	30	5—10	20—30	100—150
25—40	„	150—200	9—17 тыс.	430—1000	5—10	20—30	100—150
100—150	„	„	10—15 тыс.	300—500	20—50	200—400	300—400
15—20	„	50—100	1—3 тыс.	10—30	3—5	20—50	100—200
30—50	100—120	„	500—1000	„	„	„	1000—1200
40—60	50—100	„	1—2 тыс.	30—50	„	„	100—200
65—110	130—300	„	3—5 тыс.	30—50	„	„	50—100
10—15	„	30—50	500—1000	„	„	„	50—100
10—15	30—50	„	2—3 тыс.	50—100	3—5	20—30	100—150
10—25	„	100—150	1—2½ тыс.	10—30	10—30	100—150	200—300
50—70	„	200—300	15—20 тыс.	1—2 т.	10—30	100—250	200—300
15—30	„	150—200	3—6 тыс.	100—200	5—15	40—60	300—500
20—40	„	„	1—3 тыс.	50—100	н. 10—15	„	300—500
5—10	„	20—30	100—150	20—30	„	„	30—50
15—25	„	„	500—1000	„	н. 15—25	40—50	„
5—20	20—50	„	5—7 тыс.	200—300	с. 15—30	„	30—70
15—30	50—100	„	1—1½ тыс.	50—100	с. 100—150	„	50—100
15—20	„	„	500—1000	10—30	с. 15—25	„	100—150
15—25	„	„	1—1½ тыс.	10—30	с. 10—15	„	30—60
15—40	150—200	„	1—2 тыс.	15—30	„	„	50—100
5—15	30—50	„	3—8 тыс.	30—50	„	„	30—50
30—50	„	50—100	300—500	10—20	„	„	30—50
50—100	100—150	30—50	200—500	10—20	„	„	50—70
50—100	100—150	30—50	„	„	„	„	„
30—50	50—100	50—100	„	„	„	„	40—60
25—40	50—100	„	„	„	н. 3—5	„	150—350
30—70	„	100—300	„	„	„	„	200—300
10—25	„	20—30	„	„	н. 5—10	„	25—50
5—15	20—50	30—50	„	„	„	„	„
20—30	„	50—100	„	„	„	„	„
10—15	„	„	„	„	„	„	30—50
50—70	„	„	„	„	„	„	30—50
20—40	„	„	„	„	„	„	30—50
855—1490	910—1570	1190—2060	63900—110650	2685—5150	91—200 н. 33—55 с. 140—220	760—1400	4075—6290

*) Буква н. означает нельму, а буква с.—стерлядь.

Наименованіе населен- ныхъ пунктовъ.	Количество населенія.			Чи- сло. хозяевъ.	У нихъ имѣется.						Количество заго- товляемыхъ дровъ для пароходовъ.
	мужчинъ.	женщинъ.	общее ко- личество.		коровъ.	овецъ.	лошадей.	олений.	собакъ.	количество загот. сѣна въ копнахъ.	
По приобской части Лоносовской управы.											
Юрты Велимскія	16	15	31	7	„	„	20	„	13	800	200
„ Вартовскія	67	43	110	$\frac{23}{6}$	11	„	72	„	31	3100	400
„ Вонъ-пугольскія	9	5	14	4	„	„	3	„	2	120	„
„ Ермаковы	23	19	42	$\frac{12}{1}$	„	„	22	„	37	1000	25—100
„ Лскрысовы	11	10	21	$\frac{6}{2}$	„	„	7	„	12	300	55—100
„ Маѳонскія	12	16	28	$\frac{4}{1}$	9	„	34	„	14	1450	85—400
Выселокъ Ватинскій (русское сел.)	17	16	33	$\frac{6}{6}$	24	„	23	„	5	1750	100
Юрты Комаровы	19	11	30	$\frac{8}{5}$	„	„	10	„	9	800	30
„ Куль-еганскія	12	12	24	5	„	„	4	„	7	120	„
„ Покурскія	31	28	59	$\frac{16}{10}$	31	„	40	„	15	3700	400
„ Ивашкины	23	15	38	9	„	„	25	„	10	150	110
„ Лобановы	13	7	20	4	„	„	19	„	8	950	70
„ Урьевскія	37	35	72	13	„	„	61	„	31	3000	500—800
Село Локоново	42	43	85	$\frac{16}{16}$	67	„	59	„	12	3960	230
Юрты Пеньковы	10	12	22	$\frac{4}{1}$	„	„	3	„	2	120	„
„ Бардаковы	2	3	5	$\frac{2}{1}$	„	„	8	„	5	450	„
„ Качесовы	7	7	14	4	„	„	1	„	3	60	„
„ Путолины	3	3	6	2	„	„	1	„	4	60	„
„ Чалтомовы	17	13	30	8	„	„	20	„	12	1200	„
Станція Голецъ (русское селеніе)	4	2	6	$\frac{1}{1}$	„	„	10	„	2	750	„
Поселокъ Широковскій (рус. сел.)	10	12	22	$\frac{4}{4}$	14	4	16	„	„	1600	„
„ Банный (русское селен.)	2	5	7	$\frac{1}{1}$	9	„	2	„	„	350	„
И Т О Г О	387	332	719	$\frac{159}{55}$	165	4	460	—	234	25790	2205—2940

379

Количество добываемой рыбы.

весной.		л ъ т о м ъ.			з и м о й.		
сухой.	соленой.	изъ и щука.	сырокъ.	муксунъ.	осетръ.	налимъ.	прочая рыба.
п у д о в ъ.		пудовъ.	Г О Л О В Ъ.		п у д о в ъ.		
50—150	”	”	”	”	”	”	”
300	”	500	”	”	”	”	”
20	”	40	”	”	”	”	”
60	”	100	”	”	”	”	40
10—100	”	40	”	”	”	10	20
30	”	200	”	”	”	”	”
54	”	170	”	”	”	”	130
100	”	”	”	”	”	”	25
60	”	”	”	”	”	”	50
139	”	270	”	”	”	”	50
120	”	370	”	”	”	”	50
40—100	”	30—100	”	”	”	”	50
100—300	”	300	”	”	”	”	50—200
148	”	380	”	”	”	”	20
20	”	30	”	”	”	”	70
20—30	”	”	”	”	”	”	40—100
15	”	20	”	”	”	”	25
10	30	15	”	”	”	”	20
50—70	”	100	”	”	”	”	50—100
20—30	”	”	”	”	”	”	”
20—60	”	20—60	”	”	”	”	60—130
”	”	”	”	”	”	”	”
1386-1716	30	2585—2695	—	—	—	10	750—1080

Рѣка Вахъ.

Разстояніе водою.

Наименованіе притоковъ.	На какой сторонѣ рѣки.	Разстояніе въ верстахъ.		
		Между отдѣльными притоками.	Отъ устья рѣки.	Отъ вершины рѣки.
Устье	—	—	—	700
Протока Ваховскій пасоль (н. у.) . . .	л	8	8	692
Нюкосъ-Яхъ-еганъ р.	п	8	16	684
Колпкъ-еганъ р.	п	100	116	584
Ига р.	п	2	118	582
Лабазъ-еганъ р.	п	129	247	453
Сабунъ р.	и	68	315	385
Ларьятская прот. (н. у.)	л	6	321	379
Панась р.	п	20	341	359
Ларьятская прот. (в. у.)	л	17	358	342
Мохтокъ-еганъ р.	л	14	372	328
Куль-еганъ р.	п	28	409	300
Никанъ-еганъ р.	л	11	411	289
На Куль-еганъ прот.	п	4	415	285
Королька р.	п	75	490	210
Кысъ-еганъ р.	п	45	535	165
Кама-Сесъ-еганъ р.	л	25	560	140
Эссесъ-еганъ р.	л	38	598	102
Сутмутъ-еганъ р.	п	32	630	70
Безымянная р.	п	25	655	45
Патамка-еганъ р.	л	3	658	42
Безымянная р.	п	7	665	35
Вершина	—	35	700	—

Равстояніе по зимнему пути между населенными пунктами,
расположенными въ бассейнѣ рѣки Ваха.

Наименованіе населенныхъ пунктовъ.	На какой сторонѣ рѣки.	Въ сколько верст. отъ рѣки.	Положеніе лѣтнихъ юртъ въ отношеніи къ зимнимъ.				Ширин. противъ юртъ.		Разстояніе въ верстахъ.		
			Противъ зимнихъ на томъ же берегу.	Противъ зимнихъ на противол. берегу.	Выше зимнихъ.	Ниже зимнихъ.	Рѣки въ сажняхъ.	Р. долины (въ вер.).	Между отдѣльными пунктами.	Отъ устья рѣки.	Отъ вершин. рѣки.
По рѣкѣ Ваху.											
Н. Вартовскія ю.	—	—	—	—	—	—	—	—	—	—	407
Савкины ю.	п	1/2	л.ю.	—	—	—	200	6	20	20	387
Тарховы ю. (Робольтка)	п	1	—	л.ю.	—	—	200	9	15	35	372
Тарховы ю.	л	—	—	л.ю.	—	—	200	6	15	50	357
Соромины ю.	п	—	—	—	4-л	—	200	7	6	56	351
Палины ю.	п	—	—	—	3-п	—	150	7	8	64	343
Илюшкины ю.	л	—	—	—	—	—	150	7	6	70	337
Палины ю.	л	—	—	—	1/2-л	—	150	10	4	74	333
Кирилкины ю.	п	1	л.ю.	—	—	—	150	15	20	94	313
Килькины ю.	л	—	—	—	—	4-п	150	5	15	109	298
Коликъ-еганскія ю.	п	—	—	—	1/2-п	—	150	15	10	119	288
Пашкины ю.	п	—	л.ю.	—	—	—	150	7	5	124	283
Ганькины ю.	л	—	—	—	4-л	—	150	6	13	137	270
Мелинскія ю.	л	1	—	—	2-л	4-л	150	4	9	146	261
Лобчинскія ю.	л	3	—	—	—	1/2-л	150	6	6	152	255
Афонькины ю.	п	—	—	л.ю.	—	—	150	4	9	161	246
Епифанкины ю.	п	—	л.ю.	—	—	—	150	6	9	170	237
Охтиурьевскія ю.	л	—	—	—	—	2-л	150	2	8	178	229
М. Охтиурьевскія ю.	п	5	—	—	2-п	—	150	12	8	186	221
Б. Лабазъ-еганскія ю.	п	5	—	—	—	4-л	200	9	15	201	206
М. Лабазъ еганскія ю.	п	1	—	л.ю.	—	—	150	8	11	212	195
Афонькины ю. (Антошк.)	л	4	—	л.ю.	—	—	150	4	8	220	187
Люкпайскія ю.	п	4	—	л.ю.	—	—	200	6	7	227	180
Быстрая протока ю.	п	2	—	—	4-п	—	150	4	8	235	172
Пугъ-Ехъ-пуголь ю.	л	2	—	—	1/2-п	—	150	4	12	247	160
Оленные 1-я ю.	л	1	л.ю.	—	—	—	200	4	10	257	150
Оленные 2-я ю.	п	2	л.ю.	—	—	—	150	4	5	262	145
Ларьятское с.	п	2	—	—	—	—	150	15	10	272	135
Теголь-Меги-пуголь ю.	л	10	—	—	—	2-л	150	15	19	291	116
Ларьятскія ю.	л	20	—	—	—	7-л	150	25	21	312	95
Ехъ-пуголь ю.	л	1 1/2	л.ю.	—	—	—	—	—	16 1/2	328 1/2	78 1/2
Огоръ-Ехъ-пуголь ю.	л	1/2	л.ю.	—	—	—	—	—	2	330 1/2	76 1/2
Куломъ-Иглоль-пуголь юрты	л	3	—	—	—	—	—	—	20 1/2	351	56
Вахъ-Куто-пуголь ю.	п	3	—	—	—	10-п	—	—	28	379	28

Наименованіе населенныхъ пунктовъ.	На какой сторонѣ рѣки.	Въ сколько верст. отъ рѣки.	Положеніе лѣтнихъ юртъ въ отношеніи къ зимнимъ.				Ширин. противъ юртъ.		Разстояніе въ верстахъ.		
			Противъ зимнихъ на томъ же берегу.	Противъ зимнихъ на противоп. берегу	Выше зимнихъ.	Ниже зимныхъ.	Рѣки въ саженьяхъ.	Р. долины (въ вер.).	Между отдѣльными пунктами.	Отъ устья рѣки.	Отъ вершин. рѣки.
Согнумъ-Ехъ-пуголь ю.	п	3	—	—	—	1-п	—	—	18	397	10
Корольскія ю.	п	4	л ю.	—	—	—	—	—	10	407	—
Отъ с. Ларьятскаго до ю. Панаскиныхъ—24 в.											
Отъ ю. Панаскиныхъ до ю. Ехъ-пуголь—24 в.											
Панаскины ю.	п	4	—	—	—	3-п	150	9	—	—	—
По р. Коликъ-егану.											
Охтіурьевскія ю. (на р. Вахѣ).	—	—	—	—	—	—	—	—	—	—	185
Ай-Коликъ-еганъ-пуголь юрты	л	2	л ю.	—	—	—	60	7	58	58	127
Лумпъ-еганъ-пуголь ю.	л	2	л ю.	—	—	—	60	7	40	98	87
Сунэ-еганъ-пуголь ю. .	л	2	л ю.	—	—	—	50	5	42	140	45
Куломъ-еганъ-пуголь ю.	л	1	л ю.	—	—	—	40	4	8	148	37
Чумъ самоѣдовъ Ватинныхъ (при вершинѣ р. Агана).	—	—	—	—	—	—	—	—	37	185	—
По рѣкѣ Кулъ-егану.											
Куломъ-Игломъ-пуголь юрты	—	—	—	—	—	—	—	—	—	—	109
Саръ-Муры-пуголь ю. .	п	—	—	—	—	—	—	—	23	23	86
Лукасъ-еганъ-пуголь ю.	л	—	—	—	—	—	—	—	18	41	68
Локунтухъ-пуголь ю. .	п	18	—	—	—	—	—	—	25	66	43
Лекъ-Коганъ-пуголь ю.	л	2	ю. л.	—	—	—	—	—	43	109	—
Съ р. Ваха на р. Кулъ-еганъ.											
Отъ ю. Корольскихъ до ю. Лекъ-Коганъ-пуголь	—	—	—	—	—	—	—	—	40	—	—
Съ р. Кулъ-еганъ на р. Сабунъ.											
Отъ ю. Локунтухъ-пуголь до ю. Ерганъ-еганъ-пуголь	—	—	—	—	—	—	—	—	23 ¹ / ₂	—	—

Статистическія свѣдѣнія объ остякахъ, населяющихъ бассейнь
рѣки Ваха.

(По даннымъ 1902 г.).

Наименованіе населен- ныхъ пунктовъ.	Число юртъ.	Число.		У нихъ имѣется.					
		Хозяевъ.	Дѣльныхъ ра- ботниковъ.	Лошадей.	Оленей.	Собакъ.	Неводовъ.	Сѣтей.	Перевѣсовъ.
По рѣкѣ Ваху.									
<i>а) Отъ устья до ю. Палиныхъ.</i>									
Юрты Савкины	3	6	6	12	”	4	7	7	1
” Тарховы (Робольтка)	2	2	2	1	”	1	4	5	”
” Тарховы	3	5	9	9	”	8	9	15	3
” Соромины	6	8	11	18	”	10	15	14	1
” М. Палины	7	10	15	22	”	14	11	13	10
” Б. Палины	7	12	17	19	27	14	13	24	2
	28	43	60	81	27	51	59	78	17
<i>б.) Отъ ю. Палиныхъ до с. Ларьятскаго.</i>									
Юрты Кирилкины	2	2	4	1	11	1	4	4	1
” Килькины	3	6	7	7	29	8	10	17	2
” Коликъ-еганскія	2	3	6	9	2	6	6	7	2
” Пашкины	1	1	1	2	”	2	1	2	”
” Ганькины	1	1	1	”	”	”	1	2	”
” Мелинскія	6	6	11	”	25	8	12	12	1
” Лобчинскія	4	7	11	”	14	8	8	15	2
” Афонькины	1	2	4	”	”	1	1	3	1
” Епифанкины	6	8	17	2	38	5	8	13	7
” Охтиурьевскія 1-я	6	7	21	2	37	9	9	18	6
” Охтиурьевскія 2-я	5	7	13	”	42	12	8	23	3
” Б. Лабазъ-еганскія	4	8	17	”	86	”	12	20	8
” М. Лабазъ-еганскія	4	6	12	”	28	2	5	14	5
” Афонькины	1	1	6	”	10	”	2	5	2
” Люкпайскія	3	3	7	2	7	”	3	8	”
” Быстрая Протока	2	4	7	”	23	”	14	9	4
” Пугъ-Ехъ-пуголь	1	2	4	”	9	”	2	3	”
” Оленные 1 (Антош.)	3	3	5	”	”	11	3	3	”
” Оленные 2 (Данил.)	2	2	4	”	”	3	2	6	”
Село Ларьятское	”	”	”	”	”	”	”	”	”
	57	79	158	25	361	76	101	184	44

Наименованіе населенных пунктовъ.	Число юртъ.	Число.		У нихъ имѣется.					
		Хозяевъ.	Дѣльныхъ ра-ботниковъ.	Лошадей.	Оленей,	Собакъ.	Неводовъ.	Стѣй.	Перевѣсовъ.
<i>в.) Отъ с. Дарьятскаго до устья р. Куль-егана.</i>									
<i>(По р. Ваху.)</i>									
Юрты Панаскины	4	9	15	„	25	7	3	37	10
„ Ехъ-пуголь	3	7	10	„	27	2	3	5	3
„ Огоръ-Ехъ-пуголь .	4	5	13	„	18	2	2	4	3
<i>(По протоку Дарьятской.)</i>									
Юрты Теголь-Меги-пуголь	7	18	30	„	12	20	12	42	15
„ Ларьятскія (Илле-пуголь)	7	13	30	„	41	23	9	23	14
	25	52	98	—	123	54	29	111	45
<i>г.) Выше устья р. Куль-егана.</i>									
Юрты Никанъ-еганъ-пуг.	2	2	5	„	11	2	2	4	3
„ Вахъ-Куро-пуголь .	1	1	3	„	„	3	1	1	„
„ Согнумъ-Ехъ-пуголь	2	4	6	„	11	4	3	1	1
„ Королька-пуголь .	5	6	12	„	34	3	6	5	3
„ Кысь-пуголь	3	3	5	„	4	1	2	„	1
„ Кама-Сесъ-пуголь .	2	6	10	„	7	3	3	„	„
	15	22	41	—	67	16	17	11	8
<i>По р. Коликъ-егану.</i>									
Юрты Ай-Коликъ-еганъ-пуголь	3	6	8	„	31	5	6	12	„
„ Лумпъ-еганъ-пуголь	3	6	9	„	28	4	6	11	2
„ Варъ-ентеръ-пуголь	1	3	3	„	5	1	3	2	1
„ Сунэ-еганъ-пуголь	1	2	2	„	21	„	2	5	„
„ Куломъ-еганъ-пуголь	3	3	3	„	6	„	2	2	„
	11	20	25	—	91	10	19	32	3
<i>По р. Сабуну.</i>									
Юрты Котокъ-еганъ-пуголь	1	1	1	„	„	3	1	1	„
„ Чигомъ-Сесъ-еганъ-пуголь	1	2	2	„	„	„	„	1	1
„ Мохтокъ-еганъ-пуг.	1	1	4	„	„	„	1	1	1
„ Ерганъ-еганъ-пуголь	3	4	8	„	„	„	4	2	1
„ Неглонъ-Ехъ-пуголь	2	2	5	„	3	„	2	„	1
„ Лухъ-Чепъ-еганъ-пуг.	2	4	4	„	3	3	2	„	1
	10	14	24	—	6	6	10	5	5

Наименованіе населенныхъ пунктовъ.	Число юртъ.	Число.		У нихъ имѣется.					
		Хозяевъ.	Дѣльныхъ рабѣтниковъ.	Лошадей.	Оленей.	Собакъ.	Неводовъ.	Сѣтей.	Перевѣсовъ.
По р. Куль-егану.									
Юрты Куломъ-Игломя-пуг.	1	1	4	"	10	"	2	3	4
" Локунтухъ-пуголь .	5	9	15	"	38	11	4	6	3
" Лекъ-Коганъ-пуголь	1	2	4	"	8	4	2	"	"
" Петто-пуголь . . .	4	7	11	"	27	6	4	5	1
	11	19	34	—	83	21	12	14	8
Всего въ бассейнѣ .	157	249	440	106	758	234	247	435	139

Рѣка Аганъ.

Разстояніе водою.

Наименованіе притоковъ	На какой сторонѣ рѣки.	Разстояніе въ верст.			Данныя о прит.	
		Между отдѣльн. притоками.	Отъ устья рѣки.	Отъ вершины рѣки.	Ширина рѣчки въ сажняхъ.	Длина рѣчки въ верстахъ.
Устье	—	—	—	275	—	—
Мочхонъ-еганъ р.	л	23	23	252	5	15
Ласъ-еганъ р.	л	2	25	250	5	15
Егаръ-еганъ р.	л	10	35	240	4	15
Наги-еганъ р.	п	15	50	225	6	30
Могуть-еганъ р.	п	15	65	210	4	20
Вать-еганъ р.	п	20	85	190	50	150
Юкконъ-еганъ р.	п	28	113	162	10	7
Егуръ Яхъ-еганъ р.	п	29	142	133	10	50
Варъ-еганъ р.	п	15	157	118	7	30
Кавва-еганъ р.	п	13	170	105	25	100
Вонъ-еганъ р.	л	11	181	94	10	30
Пуглонъ-еганъ р.	п	2	183	92	7	30
Тагаръ-еганъ р.	п	8	191	84	10	40
Сапоркинъ-еганъ р.	п	26	217	58	—	30
Мохтокъ-еганъ р.	п	23	240	35	—	35
Нанкъ-еганъ р.	п	13	253	22	—	30
Косомы-еганъ р.	п	12	265	10	—	20
Вершина	—	10	275	—	—	—

Разстояніе по вимному пути между населенными пунктами, расположенными по берегамъ рѣки Агана.

Наименованіе населенныхъ пунктовъ.	На какой сторонѣ рѣки.	Разстояніе въ верстахъ.			Наименованіе населенныхъ пунктовъ.	На какой сторонѣ рѣки.	Разстояніе въ верстахъ.		
		Между отдѣльными пунктами.	Отъ г. Сургута.	Отъ чума Вагинныхъ.			Между отдѣльными пунктами.	Отъ г. Сургута.	Отъ чума Вагинныхъ.
Сургутъ г.	—	—	—	352	Варсъ-урей-пуголь ю.	п	10	160	192
Ермаковы ю.(на р. Тромъ-Юганѣ)	—	71	71	281	Вать-еганскія ю.	п	6	166	186
Юмсановы ю.(на р. Тромъ-Юганѣ)	—	20	91	261	Лейковы ю. (Рапъ-пуголь)	п	17	183	169
Епаркины ю.	п	32	123	229	Юкконъ-еганъ-пуголь ю.	п	8	191	161
Наги-еганскія ю.	п	9	132	220	Сынкъ-урей-пуголь ю.	п	16	207	145
Тигилинка (Могуть-еганскія)	п	11	143	209	Сардаковы ю. (Етуръ-Яхскія)	п	12	219	133
Карамкины ю. (Пеу-пуголь)	п	7	150	202	Варъ-еганскія ю.	п	15	234	118
					Вонъ-Яхъ-Рапъ-пуголь ю.	п	20	254	98
					Пуглонъ-еганъ-пуголь ю.	п	9	263	89
					Чумъ самоѣдовъ Вагинныхъ	п	89	352	—

Статистическія свѣдѣнія объ остякахъ, населяющихъ берега рѣки Агана.

(По даннымъ 1900 года).

Наименованіе населенныхъ пунктовъ.	Число юртъ.	Число хозяевъ.	У нихъ имѣется.			
			Оленей.	Собакъ.	Неводовъ.	Сѣтей.
Юрты Левкины	2	3	11	6	4	12
„ Сидоркины	1	2	2	2	2	2
„ Епаркины	2	2	100	1	3	8
„ Наги-еганскія	2	2	15	5	2	„
„ Могуть-еганскія (Тигилинка)	2	2	13	4	2	„
„ Сумъ-урей-пуголь (Могуть-ег.)	2	4	23	6	3	2
„ Карамкины	2	3	18	3	3	3
„ Варсъ-урей-пуголь	1	2	10	3	2	2
„ Вать-еганскія	2	5	16	3	2	3
„ Рапъ-пуголь (Лейковы)	1	1	4	1	1	1
„ Юкконъ-еганъ-пуголь	2	2	11	2	2	3
„ Пеу-пуголь (Айпины)	1	4	15	6	3	1
„ Сынкъ-урей-пуголь	1	1	15	1	1	„
„ Сардаковы	3	3	47	4	3	2
„ Сай-Мынъ-Рапъ-пуголь (Варъ-еганск.)	1	1	13	2	1	1
„ Монъ-Кунъ-Рапъ-пуголь	1	1	30	2	2	„
„ Вонъ-Яхъ-Рапъ-пуголь	2	2	58	3	3	3
„ Пуглонъ-еганъ-пуголь	1	1	27	3	1	2
В с е г о ,	29	41	428	57	40	45

Рѣка Тромъ-Юганъ.

Разстояніе водою.

Наименованіе населенныхъ пунктовъ и притоковъ.	На какой сторонѣ рѣки.	Разстояніе въ верстахъ.			Наименованіе населенныхъ пунктовъ и притоковъ.	На какой сторонѣ рѣки.	Разстояніе въ верстахъ.		
		Между отдѣл. пунктами.	Отъ устья рѣки.	Отъ вершины рѣки.			Между отдѣл. пунктами.	Отъ устья рѣки.	Отъ вершины рѣки.
Устье	—	—	—	430	Р. Име-Яхъ	л	10	222	208
Рѣчка Моховская	п	20	20	410	Ю. Рыскины	п	5	227	203
Протока Бабина	л	10	30	400	Р. Летта-еганъ	л	7	234	196
„ Лаграмъ	л	20	50	380	Р. Сукуръ-Яхъ	п	17	251	179
Рѣчка Аганъ	л	15	65	365	Ю. Шокачева Григор.	л	22	273	157
Рѣчка Ильтъ-еганъ	п	4	69	361	Р. Няланка-еганъ	л	12	285	145
„ Ортъ-еганъ	л	56	125	305	Юрты Кечимова Осипа	п	11	296	134
„ Инкъ-еганъ	л	7	132	298	„ Пирчикины	п	15	311	119
Юрты Ермаковы	л	36	168	262	„ Покачева Афан.	п	18	329	101
„ Сау-Пегъ-пуголь	п	15	183	247	„ Сопочины	п	26	355	75
Р. Лимпасъ	п	9	192	238	Вершина	—	75	430	—
Ю. Тулокъ-Целять	л	20	212	218					

Разстояніе по зимнему пути между населенными пунктами, расположенными по берегамъ рѣки Тромъ-Югана.

Наименованіе населенныхъ пунктовъ.	На какой сторонѣ рѣки.	Разстояніе въ верстахъ.			Наименованіе населенныхъ пунктовъ.	На какой сторонѣ рѣки.	Разстояніе въ верстахъ.		
		Между отдѣл. пунктами.	Отъ г. Сургутъ.	Отъ водораздѣла.			Между отдѣл. пунктами.	Отъ г. Сургутъ.	Отъ водораздѣла.
а) Сургутъ-Водораздѣлъ.					Кратчайшій путь.				
Городъ Сургутъ	—	—	—	298	Городъ Сургутъ	—	—	—	270
Юрты Ермаковы	л	71	71	227	Юрты Юрьины	п	85	85	185
„ Сау-Пегъ-пуголь	п	15	86	212	„ Камчина М. (на р. Лимпасѣ)	п	30	115	155
„ Тулокъ-Целять-пуголь	л	25	111	187	„ Камчина Гр. (на р. Сукуръ-Яхъ)	п	20	135	135
„ Рыскины	п	15	126	172	„ Пирчикины	п	30	165	105
„ Камчины	п	10	136	162	„ Сопочины	п	35	200	70
„ Теулины	п	15	151	147	Водораздѣлъ	—	70	270	—
„ Кечимова Осипа	п	30	181	117	б) Водораздѣлъ-оз. „Нумъ-То“.				
„ Пирчикины	п	12	193	105	Водораздѣлъ	—	—	—	45
„ Сопочины	п	35	228	70	Оз. Юголь-Интухъ-ларъ	—	20	20	25
Водораздѣлъ	—	70	298	—	„ „Нумъ-То“	—	25	45	—

Статистическія свѣдѣнія объ остякахъ, населяющихъ бассейнъ рѣки
Тромъ-Югана.

(По даннымъ 1900 г.).

Наименованіе населенныхъ пунктовъ.	Число юртъ.	Число.		У нихъ имѣется.				
		Хозяевъ.	Дѣльныхъ ра- ботниковъ.	Оленей.	Собакъ.	Мордъ.	Неводовъ.	Жей.
По рѣкѣ Тромъ-Югану.								
Юрты Ермаковы	5	7	7	105	8	—	$\frac{7^*)}{40-50}$	5
„ Сау-Пегъ-пуголь	1	1	2	20	1	—	$\frac{1}{40}$	1
„ Тулокъ-Пелять-пуголь	2	2	2	36	2	—	$\frac{2}{40}$	—
„ Инль-Урей-пуголь	2	2	3	18	3	—	$\frac{2}{40}$	8
„ Покачева Григорія Васильевъ.	1	1	1	20	1	3	—	—
„ Кечимова Осипа Ивановича	1	1	1	50	2	5	—	2
„ Пирчика-Теулина Ник. Ст.	1	1	1	40	2	6	—	1
„ Покачева Афан. Савельевъ	1	1	2	15	3	—	$\frac{1}{30}$	3
„ Сопочина Василя Мих.	1	1	1	50	2	10	—	1
	15	17	20	354	24	24	13	21
По р. Моховской.								
Юрты Камчина Ивана Семеновъ	1	1	1	8	2	—	$\frac{1}{10}$	—
По р. Ильтъ-егану.								
Юрты Ильтъ-еганскія	1	1	1	8	1	—	$\frac{1}{40}$	2
„ Сапоркины	1	1	1	1	2	—	$\frac{1}{40}$	4
	2	2	2	9	3	—	2	6
По р. Ортъ-егану.								
Юрты Ортъ-еганскія	4	4	4	20	6	—	$\frac{1}{40}$	9

*) Въ графѣ «неводовъ» числитель указываетъ количество неводовъ, а знаменатель—ихъ размѣръ въ саженьяхъ.

Въ бассейнѣ р. Инкъ-егана.								
Юрты Валгатскія	2	3	3	12	4	—	$\frac{1}{40}$	—
„ Печемъ-Мыль-пуголь.	2	2	4	30	3	—	$\frac{2}{30-60}$	6
„ Варъ-еганскія (Рынковы)	1	1	1	35	3	—	$\frac{1}{30}$	1
„ Теулины (по р. Киртляусу)	1	1	1	6	1	7	—	—
	6	7	9	83	11	7	4	7
По р. Лимпасу.								
Юрты Камчина Михаила Дмитр.	1	1	1	6	1	—	$\frac{1}{20}$	—
„ Камчина Евгенія Ефимов.	1	1	1	15	2	—	$\frac{1}{40}$	—
„ Камчина Семена Вас.	1	1	2	16	—	4	—	2
	3	3	4	37	3	4	2	2
По р. Име-Яху.								
Юрты Покачева Ефима Вас.	1	1	1	25	1	5	—	—
По р. Летта-егану.								
Юрты Покачева Даніила Григ.	1	1	1	70	2	5	$\frac{1}{20}$	3
По р. Сукуръ-Яху.								
Юрты Теулина Абросима	1	1	2	25	1	3	—	—
„ Камчина Григорія	1	1	1	5	—	—	$\frac{1}{30}$	—
	2	2	3	30	1	3	1	—
По р. Няланка-егану.								
Юрты Покачева Ефима Андр.	1	1	2	7	2	6	$\frac{1}{40}$	5
Всего въ бассейнѣ	36	39	47	643	55	54	26	53

Рѣка Пимъ.

Разстояніе водою.

Наименованіе притоковъ.	На какой сторонѣ рѣки.	Разстояніе въ верстахъ.			Данія о притокахъ.	
		Между отдѣль-ными притоками.	Отъ устья рѣки.	Отъ вершины рѣки.	Ширина рѣки въ саженахъ.	Длина рѣки въ верстахъ.
Устье	—	—	—	300	—	—
Рѣчка Вырсынъ-еганъ	л	18	18	282	2	15
” Метлинъ-еганъ	л	35	53	247	6	40
” Секъ-еганъ	п	12	65	235	1	15
” Вочинъ-еганъ	л	7	72	228	6	60
” Малый Юклинъ-еганъ	п	5	77	223	3 ^{1/2}	40
” Екъ-еганъ	л	7	84	216	4	40
” Тапъ-еганъ	л	5	89	211	4	20
” Большой Юклинъ-еганъ	п	6	95	205	10	120
” Тутлеумъ-еганъ	л	20	115	185	5	50
” Вонгъ-Ларъ-еганъ	л	20	135	165	7	50
” Малый Пимъ	п	15	150	150	12	90
” Вать-еганъ	л	20	170	130	10	80
” Ларломъ-Пимъ	п	45	215	85	3	30
” Лѣсной Пимъ	л	25	240	60	3	30
Вершина	—	60	300	—	—	—

Разстояніе по зимнему пути между населенными пунктами, расположенными по берегамъ рѣки Пима.

Наименованіе населенныхъ пунктовъ.	На какой сторонѣ рѣки.	РАЗСТОЯНІЕ ВЪ ВЕРСТАХЪ.		
		Между отдѣльными пунктами.	Отъ с. Тундринскаго.	Отъ юр. Неперова Евгенія.
Село Тундринское (на р. Оби)	—	—	—	162
Юрты Кантерова Александра	л	25	25	137
” Кантерова Захара	п	25	50	112
” Кантерова Григорія	п	44	94	68
” Востокина Марка	л	40	134	28
” Неперова Евгенія	л	28	162	—
Съ р. Пима на р. Тромъ-Юганъ.				
Отъ юрты Востокина Марка до юртъ Пирчикиныхъ	—	45	—	—

Статистическія свѣдѣнія объ остякахъ, населяющихъ бассейнь
рѣки Пима.

(По даннымъ 1901 г.).

Наименованіе населенныхъ пунктовъ.	Число юртъ.	Число.		У нихъ имѣется.				
		Хозяевъ.	Дѣльныхъ ра- ботниковъ.	Оленей.	Собакъ.	Мордъ.	Неводовъ.	Сѣтей.
По рѣкѣ Пиму.								
Юрты Неперова Петра Сав.	1	1	1	7	1	4	—	—
„ Неперова Павла Ѳедор.	1	1	1	5	1	3	—	—
„ Неперова Евгенія Никол.	1	1	1	15	1	7	$\frac{1}{20}$	—
„ Кантерова Григорія Вас.	1	1	1	2	1	10	—	—
„ Востокина Алексѣя Гавр.	1	1	1	4	1	4	$\frac{1}{30}$	—
„ Кантерова Захара Петр.	1	1	2	5	3	10	—	—
	6	6	7	38	8	38	2	—
По р. Юкконъ-Пиму.								
Юрты Неперова Григорія Вас.	1	1	1	3	—	3	—	—
По р. Малому Пиму.								
Юрты Кантерова Ивана Тих.	1	1	1	10	1	3	—	1
„ Неперова Петра Вас.	1	1	3	4	1	—	$\frac{1}{30}$	4
	2	2	4	14	2	3	1	5
По р. Вонтларъ-егану.								
Юрты Востокина Ивана Гавр.	1	1	1	6	1	3	—	—
„ Востокина Марка Григ.	1	1	1	20	—	6	—	—
„ Неперова Егора Павловича	1	1	1	5	1	5	—	—
„ Тайпина Павла Николаевича	1	1	1	4	—	6	—	—
„ Востокина Николая Гаврилов.	1	1	1	2	1	3	—	—
	5	5	5	37	3	23	—	—
По р. Тутлеумъ-егану.								
Юрты Итыкова Петра Бор.	1	1	1	4	—	7	—	—
„ Востокина Василя Петр.	1	1	1	17	—	5	—	—
„ Востокина Никиты Степан.	1	1	1	30	1	—	$\frac{1}{30}$	—
	3	3	3	51	1	12	1	—
По р. Б. Юклинь-егану.								
Юрты Кантерова Якова Ал.	1	1	3	10	2	7	—	2
„ Кантерова Ѳедора Ал.	1	1	1	6	1	6	—	1
„ Синарпина Григорія Дан.	1	1	1	—	2	7	—	1

Юрты Кантерова Павла Сав.	1	1	1	2	1	10	—	2
„ Кантерова Григорія Агап.	1	1	3	20	2	8	$\frac{1}{30}$	1
По р. Тапъ-егану.	5	5	9	38	8	38	1	7
Юрты Лемпина Михаила Дан.	1	1	3	4	—	—	—	—
„ Лемпина Стефана Тр.	1	1	2	3	1	8	—	—
„ Тайпина Якова Тер.	1	1	5	15	3	8	—	—
По р. Екъ-егану.	3	3	10	22	4	16	—	—
Юрты Рынковы	2	3	4	20	2	4	—	—
По р. Вочинъ-егану.								
Юрты Кантерова Алекс. Алекс.	1	1	2	13	1	6	$\frac{2}{30}$	4
Всего въ бассейнѣ	28	29	45	236	29	143	7	16

Разстояніе по зимнему пути между населенными пунктами, расположенными по берегамъ рѣки Югана.

Наименованіе населенныхъ пунктовъ.	На какой сторонѣ рѣки.	Разстояніе въ верстахъ			Наименованіе населенныхъ пунктовъ.	На какой сторонѣ рѣки.	Разстояніе въ верстахъ.		
		Между отдѣл. пунктами.	Отъ города Сургута.	Отъ ю. Ларломкиныхъ.			Между отдѣл. пунктами.	Отъ города Сургута.	Отъ ю. Ларломкиныхъ.
Городъ Сургутъ	—	—	—	296	Юрты Ярсамовы	л	12	150	146
Юрты Немчиновы	—	20	20	276	„ Мултановы	л	15	165	131
„ Невойлокины	—	12	32	264	„ Манины	л	15	180	116
Село Юганское	л	18	50	246	„ Сапоркины	л	16	196	100
Юрты Урьевы	л	11	61	235	„ Купландеевы	л	13	209	87
„ Егутскія	п	9	70	226	„ Тагуровы	п	7	216	80
„ Кокины	л	6	76	220	„ Усановы	п	15	231	65
„ Раксакины	л	4	80	216	„ Покачевы	п	7	238	58
„ Сартамурьевы	п	12	92	204	„ Кыколевы	п	4	242	54
„ Уготскія	п	4	96	200	„ Акасовы	п	5	247	49
„ Когончины	л	10	106	190	„ Бажукановы	п	4	251	45
„ Лейковы	л	6	112	184	„ Тайлаковы	п	5	256	40
„ Чагаевы	л	5	117	179	„ Колсомовы	п	6	262	34
„ Рыскины	л	5	122	174	„ Курлакины	п	16	278	18
„ Каюковы	л	16	138	158	„ Ларломкины	п	18	296	—

Рѣка Юганъ.

Разстояніе водою.

Наименованіе населенныхъ пунктовъ и притоковъ.	На какой сторонѣ рѣки.	Разстояніе въ верстахъ.			Наименованіе населенныхъ пунктовъ и притоковъ.	На какой сторонѣ рѣки.	Разстояніе въ верстахъ.		
		Между отдѣл. пунктами.	Отъ устья рѣки.	Отъ вершины рѣки.			Между отдѣл. пунктами.	Отъ устья рѣки.	Отъ вершины рѣки.
Устье	—	—	—	520	Юрты Сапоркины . . .	л	21	244	276
Протока Лекумпасъ . . .	л	14	14	506	„ Купландеевы . . .	л	24	268	252
„ Сигней	п	28	42	478	„ Тагуровы	п	10	278	242
Село Юганское	л	4	46	474	Р. Камси-Яхъ	п	2	280	240
Юрты Урьевы	л	20	66	454	„ Тяканъ-Ягунъ . . .	л	7	287	233
„ Егутскія	п	12	78	442	Юрты Усановы	п	10	297	223
Рѣка Малый Юганъ . . .	п	7	85	435	Р. Амъ-Янки-Ягунъ . .	л	5	302	218
Юрты Кокины	л	—	—	—	Юрты Покачевы . . .	п	5	307	213
„ Раксакины	л	9	94	426	„ Кыколевы	п	10	317	203
„ Сартамурьевскія . . .	п	16	110	410	„ Акасовы	п	8	325	195
„ Уготскія	п	5	115	405	Р. Лоуль-Яхъ	л	4	329	191
„ Когончины	л	11	126	394	Юрты Каюкановы . . .	п	—	—	—
Рѣчка Нюкосъ-Яхъ	п	4	130	390	Р. Маграсъ	п	3	332	188
Юрты Лейковы	л	4	134	386	Юрты Тайлаковы . . .	п	5	337	183
„ Чагаевы	л	7	141	379	Р. Сумыль-Тынъ-Яхъ .	л	6	343	177
„ Рыскины	л	8	149	371	Юрты Колсомовы . . .	п	3	346	174
„ Каюковы	л	23	172	348	Р. Огонъ-Яхъ	п	3	349	171
Р. Вандрасъ	л	—	—	—	Юрты Курлакины . . .	п	20	369	151
Юрты Ярсомовы	л	13	185	335	Р. Талимъ-Ягунъ . . .	л	2	371	149
Р. Кыгрумъ-Ягунъ	л	2	187	333	„ Коимъ-Лыхъ-Огнь . .	л	9	380	140
Юрты Мултановы	л	15	202	318	Юрты Ларломкины . . .	п	21	401	119
Р. Ларинъ-Пегъ	л	9	211	309	Р. Лукконъ-еганъ . . .	п	7	408	112
Юрты Манины	л	12	223	297	Вершина	—	112	520	—

Рѣка Малый Юганъ.

Разстояніе водою.

Наименованіе населенныхъ пунктовъ и притоковъ.	На какой сторонѣ рѣки.	Разстояніе въ верстахъ.		
		Между отдѣл. пунктами.	Отъ устья рѣки.	Отъ вершины рѣки.
Устье	—	—	—	290
Юрты Коурикины	п	8	8	282
Рѣчка Тынкаль-Яхъ	п	2	10	280
„ Сыгопъ-Яхъ	п	32	42	248

Рѣчка Мохтокъ-еганъ	л	18	60	230
Юрты Мохтикины	л	2	62	228
„ Сурламкины	л	42	104	186
Р. Мууть-Той-Иголь	л	14	118	172
Юрты Караевы	л	8	126	164
Р. Выянкъ	л	20	146	144
„ Комысъ-Иголь	п	8 ¹ / ₂	154 ¹ / ₂	135 ¹ / ₂
Юрты Ачимовы 1-я	п	¹ / ₂	155	135
Р. Коньмылься	л	17	172	118
„ Пуглонъ-еганъ	п	11 ¹ / ₂	183 ¹ / ₂	106 ¹ / ₂
Юрты Ачимовы 2-я	п	¹ / ₂	184	106
„ Тюмкины	п	10	194	96
Р. Карполь-Ягунъ	п	16	210	80
Юрты Каймысовы	л	15	225	65
Р. Ларомъ-Яхъ	п	6	231	59
Юрты Асмановы	л	6	237	53
Вершина	—	53	290	—

Разстояніе по зимнему пути между населенными пунктами, расположенными по берегамъ рѣки Малаго Югана.

Наименованіе населенныхъ пунктовъ.	На какой сторонѣ рѣки.	Разстояніе въ верстахъ.		
		Между отдѣл. пунктами.	Отъ юртъ Уготскихъ.	Отъ юртъ Асмановыхъ.
Юрты Уготскія (на р. Юганѣ)	—	—	—	146
„ Мохтикины	л	30	30	116
„ Сурламкины	л	22	52	94
„ Караевы	л	16	68	78
„ Ачимовы 1-я	п	16	84	62
„ Ачимовы 2-я	п	22	106	40
„ Тюмкины	п	7	113	33
„ Каймысовы	л	23	136	10
„ Асмановы	л	10	146	—

Статистическія свѣдѣнія объ остякахъ, населяющихъ бассейнъ рѣки Югана.

(По даннымъ 1899-1900 г.г.).

Наименованіе населенныхъ пунктовъ.	Число юртъ.	Число хозяевъ.	У нихъ имѣется.				
			Лошадей.	Оленей.	Собакъ.	Неводовъ.	Сѣтей.
По рѣкѣ Югану.							
Юрты Урьевы	8	8	16	—	20	8	15
„ Егутскія	1	1	—	—	3	1	5
„ Кокины	1	1	4	—	2	1	5
„ Раксакины	1	2	1	—	6	2	10
„ Сартамурьевы	2	2	2	—	5	3	20
„ Угутскія	6	12	10*) 4	29 8	33	13	10 7
„ Когончины	7	8	—	23 6	15	8	16
„ Лейковы	2	2	—	9	5	2	4
„ Чагаевы	3	3	—	18	7	5	6
„ Рыскины	5	5	—	17 3	12	5	10
„ Каюковы	8	13	—	23	20	10	20
„ Ярсамовы	4	4	—	14	21	4	10
„ Мултановы	3	3	—	2 1	3	3	—
„ Манины	3	3	—	—	4	3	—
„ Сапоркины	1	2	—	4	4	2	—
„ Купландеевы	8	8	—	21	10	8	6
„ Тагуровы	2	2	—	1 1	6	2	—
„ Усановы	8	9	—	6 3	13	5	7
„ Покачевы	1	1	—	4	2	2	5
„ Кыколевы	2	3	—	5	3	3	—
„ Акасовы	2	2	—	—	7	1	—
„ Каюкановы	2	2	—	—	5	2	—
„ Тайлаковы	5	8	—	17	23	2	10
„ Колсомовы	2	2	—	—	5	2	2

*) Въ тѣхъ населенныхъ пунктахъ, гдѣ всѣ хозяева владѣютъ домашнимъ скотомъ, количество послѣдняго обозначено цѣлымъ числомъ. Въ тѣхъ же, гдѣ не у всѣхъ хозяевъ имѣется скотъ, количество послѣдняго проставлено дробнымъ числомъ, при чемъ числитель указываетъ количество скота, а знаменатель—число хозяевъ, владѣющихъ этимъ скотомъ.

Юрты Курлакины	2	2	—	5	10	2	10
„ Ларломкины	3	4	—	$\frac{5}{1}$	19	2	10
По рѣкѣ Малому Югану.	92	112	$\frac{33}{16}$	$\frac{203}{69}$	263	101	181
Юрты Коурикины	3	3	$\frac{3}{2}$	—	6	3	—
„ Мохтикины	4	4	—	$\frac{6}{3}$	12	4	—
„ Сурламкины	1	4	—	—	4	$\frac{1}{1}$	—
„ Караевы	2	3	—	$\frac{2}{1}$	6	3	—
„ Ачимовы 1-я	2	2	—	—	5	2	—
„ Ачимовы 2-я	2	2	—	7	6	2	—
„ Тюмкины	1	2	—	$\frac{1}{1}$	4	2	—
„ Каймысовы	6	6	—	$\frac{1}{1}$	10	$\frac{4}{4}$	—
„ Асмановы	3	3	—	$\frac{9}{2}$	6	3	—
	24	29	$\frac{3}{2}$	$\frac{26}{10}$	59	24	—
Всего въ бассейнѣ	116	141	$\frac{36}{18}$	$\frac{229}{79}$	322	125	181

Рѣка Балыкъ.

Разстояніе водою.

Наименованіе населенныхъ пунктовъ и притоковъ.	На какой сторонѣ рѣки.				Наименованіе населенныхъ пунктовъ и притоковъ.	На какой сторонѣ рѣки.			
	Между отдѣл. пунктами.	Отъ устья рѣки.	Отъ вершины рѣки.	Разстояніе въ верстахъ.		Между отдѣл. пунктами.	Отъ устья рѣки.	Отъ вершины рѣки.	Разстояніе въ верстахъ.
Устье	—	—	—	120	Рѣка Малый Балыкъ	л	3	20	100
Ю. лѣтн. Усть-Балыцкія	л	—	—	—	Юрты Очимкины	п	30	50	70
Ю. зимн. Усть-Балыцкія	л	1	1	119	„ Печины	л	9	59	61
Протока Лекумпасъ	п	10	11	109	„ Салтыковы 2-я	л	8	67	53
Ю. лѣтн. Салтыковы 1-я	п	1	12	108	„ Салтыковы 3-я	л	10	77	43
Протока Репъ-еганъ	л	5	17	103	„ Салтыковы 4-я	л	3	80	40
Ю. зимн. Салтыковы 1-я	л	—	—	—	Вершина	—	40	120	—

Разстояніе по зимнему пути между населенными пунктами, расположенными по берегамъ рѣки Балыка.

Наименованіе населенныхъ пунктовъ.	На какой сторо- нѣ рѣки.	Разстояніе въ вер- стахъ.		
		Между отдѣл. пунктами.	Отъ города Сургута.	Отъ юртъ Салтык. 3-хъ.
Городъ Сургутъ	—	—	—	122
Юрты Подкривскія	—	25	25	97
„ Сарантевы (на Юганской Оби)	—	15	40	82
„ Усть-Балыцкія	л	12	52	70
„ Салтыковы 1-я	л	15	67	55
„ Очимкины	п	32	99	23
„ Печины	л	7	106	16
„ Салтыковы 2-я	л	6	112	10
„ Салтыковы 3-и	л	10	122	—

Съ р. Большого Балыка на р. Малый Балыкъ отъ юртъ Салтыковыхъ до юртъ Румпиныхъ 25 верстъ.

Съ рѣки Большого Балыка на р. Юганъ отъ юртъ Салтыковыхъ 3-хъ до юртъ Урьевыхъ 102 версты.

Статистическія свѣдѣнія объ остякахъ Подгородно-Юганской волости, Тундринской управы.

(По даннымъ 1901 г.)

Наименованіе населенныхъ пунктовъ.	Число юртъ.	Число.		У нихъ имѣется.							
		Хозяевъ.	Дѣльныхъ ра- ботниковъ.	Коровъ.	Лошадей.	Собакъ.	Мордъ.	Неводовъ.	Сѣтей.	Перевѣсовъ.	Сторожевыхъ луковъ.
По рѣкѣ Балыку.											
Юрты Усть-Балыцкія	2	2	3	7	17	1	—	2	10	2	20
„ Салтыковы 1-я	4	4	4	—	8	2	—	4	10	3	18
„ Очимкины	3	3	4	—	14	4	2	4	15	1	14
„ Печины	1	1	1	—	2	2	—	1	2	—	—
„ Салтыковы 2-я	2	2	3	—	4	4	9	3	6	—	5

Юрты Салтыковы 3-и	3	4	4	—	4	5	15	4	15	1	11
„ Салтыковы 4-я	3	3	4	—	2	5	14	3	8	—	16
				олени							
	18	19	23	7	49	23	40	21	66	7	84
					2						
				олени							
По р. Малому Балыку.											
Юрты Румпины	2	2	2	—	5	1	—	2	6	1	5
„ Локашевы	1	1	1	—	1	1	—	1	3	—	—
	3	3	3	—	6	2	—	3	9	1	5
По протоку Рель-егань.											
Юрты Вынгины	3	3	4	—	16	4	—	4	17	2	11
„ Каркатевы	2	2	2	—	2	2	—	2	3	—	7
„ Рель-еганскія	2	2	2	—	4	2	—	2	7	—	11
	7	7	8	—	22	8	—	8	27	2	29
По Юганской Оби.											
Юрты Варесовы	2	2	2	—	3	1	—	2	8	1	—
„ Чаускины	2	2	3	3	9	3	—	2	9	2	10
„ Тангины	7	7	11	1	24	10	17	9	28	8	26
„ Сарантевы	6	6	9	7	17	8	—	6	23	5	22
	17	17	25	11	53	22	17	19	68	16	58
Между Большой и Юганской Обью.											
Юрты Зарѣчныя	2	2	3	1	3	1	—	2	—	—	—
„ Подкривскія	4	4	5	—	5	5	—	4	10	1	15
	6	6	8	1	8	6	—	6	10	1	15
По протоку Остяцкой.											
Юрты Сайгатины	2	2	4	1	4	4	15	2	10	1	—
Всего въ волости .											
	53	54	71	20	142	65	72	59	190	28	191

Рѣка Салымъ.

Разстояніе водою.

Наименованіе при- токовъ.	Разстояніе въ верстахъ.				Наименованіе при- токовъ.	Разстояніе въ верстахъ.			
	На какой сторонѣ рѣки. Между отдѣл. притокамаи.	Отъ устья рѣки.	Отъ верши- ны рѣки.			На какой сторонѣ рѣки. Между отдѣл. притокамаи.	Отъ устья рѣки.	Отъ верши- ны рѣки.	
Устье	—	—	240		Р. Тара-Ега	л	57	170	70
Рѣчка Малый Салымъ	л	20	20	220	Р. Пулу-Яхъ	л	8	178	62
Р. Тыгъ-Яхъ	л	22	42	198	Р. Вандрасъ	л	40	218	22
Р. Ай-Ега	л	19	61	179	Р. Малый Салымъ (Шай- манковъ)	п	7	225	15
Р. Тогуть-Яхъ	л	42	103	137	Вершина (оз. Соровское)	—	15	240	—
Р. Вочи-Яхъ	л	10	113	127					

Разстояніе по зимнему пути между населенными пунктами, расположенными по берегамъ рѣки Салыма.

Наименованіе населенныхъ пунктовъ.	Разстояніе въ верстахъ			Наименованіе населенныхъ пунктовъ.	Разстояніе въ верстахъ.			
	На какой сторонѣ рѣки. Между отдѣл. пунктами.	Отъ р. Оби.	Отъ вершины р. Салыма.		На какой сторонѣ рѣки. Между отдѣл. пунктами.	Отъ р. Оби.	Отъ вершины р. Салыма.	
Съ р. Оби на р. Салымъ. <i>Первый путь.</i>				Юрты Милясовы . . .	п	15	89	95
Деревня Кушникова (на р. Оби)	—	—	55	Избушка Маклакова . . .	л	20	109	75
Юрты Кунинскія	—	10	10	Юрты Аламины	л	20	129	55
„ Савойкины	—	20	30	„ Айдарскія	л	15	144	40
„ Рымовы (на р. Салымѣ)	—	25	55	„ Киндосовы	л	20	164	20
<i>Второй путь.</i>				„ Соровскія	л	20	184	—
Юрты Чимкины (на р. Оби)	—	—	42	На р. Малый Салымъ, до ю. Савкониныхъ съ р. Салыма, отъ юр. Сиво- хреспскихъ—50 вер., та- кое же разстояніе до юр. Савкониныхъ и отъ юр. Лемпиныхъ.				
„ Тукаскины	—	12	12	Съ р. Салыма на р. Иртышъ.				
„ Сивохреспскія (на р. Салымѣ)	—	30	42	Юрты Соровскія		—	—	110
<i>По р. Салыму.</i>				Избушка Самсонова		25	25	85
Юрты Сивохреспскія	л	—	184	Юрты Цимшинскія		25	50	60
„ Лемпины	л	34	34	„ Ескинскія		30	80	30
„ Рымовы	л	15	49	Дер. Горно-Субботина		25	105	5
„ Варламкины	л	10	59	„ Луговая-Субботина		5	110	—
„ Старомірскія	л	5	64					
„ Сулины	п	10	74					

Статистическія свѣдѣнія объ остякахъ, населяющихъ бассейнъ рѣки Салыма.

(По даннымъ 1899-1900 г.г.).

Наименованіе населенныхъ пунктовъ.	Число юртъ.	Число хозяевъ.	У нихъ имѣется.						
			Коровъ.	Овецъ.	Лошадей.	Оленей.	Собакъ.	Неводовъ.	Сѣтей.
<i>По р. Салыму.</i>									
Юрты Сивохреспскія	10	10	19	25	22	—	32	10	36
„ Лемпины	2	2	4	2	9	—	10	2	8
„ Рымовы	4	4	1	5	9	—	15	4	12
„ Варламкины	1	2	—	—	2	—	4	1	4

Юрты Старомірскія	1	1	—	—	1	—	6	2	5
» Сулины	2	2	—	3	5	—	5	2	20
» Милясовы	10	10	—	—	7	—	57	10	70
» Алаminy	3	4	—	—	4	—	21	2	24
» Айдарскія	1	1	—	—	2	—	7	1	17
» Киндосовы	7	8	7	—	10	—	36	3	40
» Сорoвскія	4	4	7	—	12	—	10	4	30
По р. М. Салыму (Пайманковъ).	45	48	38	35	83	—	203	41	266
Юрты Пайманковы	1	1	—	—	1	—	1	1	5
По р. Вавликовой (Туканъ).									
Юрты Вавликовы	1	1	—	—	—	12	5	1	10
По р. Малому Салыму.									
Юрты Савкоины	6	6	—	18	20	—	35	9	22
Всего въ бассейнѣ	53	56	38	53	104	12	244	52	303

Рѣка Обь.

(Внизъ отъ устья Иртыша).

Расстояніе водою.

Наименованіе населенныхъ пунктовъ.	На какой сторонѣ рѣки.	Расстояніе въ верстахъ.			Наименованіе населенныхъ пунктовъ.	На какой оgorонѣ рѣки.	Расстояніе въ верстахъ.		
		Между отдѣл. пунктами.	По теченію.	Противъ теченія.			Между отдѣл. пунктами.	По теченію.	Противъ теченія.
Отъ с. Самарова до Малой Оби.					Село Троицкое	л	7	45	280
Село Самарово (на р. Иртышѣ)	—	—	—	325	Юрты Богдашинскія	л	12	57	268
Прот. Березовая (верх. устье)	л	6	—	319	Рѣчка Фадѣева	п	19	76	249
Протока Неулева (нижн. устье)	п	9	15	310	Село Елизаровское	л	6	82	243
Рѣка Обь	—	9	24	301	Рѣчка Охлымъ	п	4	86	239
Протока Березовая (н. у.)	л	3	27	298	Село Сухоруковское	л	16	102	223
Юрты Бѣлогорскія (Сумринскія)	п	4	31	294	Юрты Сухоруковскія	л	11	113	212
Прот. Бѣлогорская (в. у.)	л	1	32	293	Рѣчка Крестовая	п	5	118	207
Деревня Бѣлогорская	л	—	—	—	Юрты Воронинскія	п	10	128	197
Протока Сѣнная	п	2	34	291	Рѣчка Руть-Ега	п	3	131	194
Прот. Бѣлогорская (н. у.)	л	4	38	287	Рѣчка Пай-Яхъ	п	5	136	189
					Юрты Кеушинскія	л	7	143	182
					Рѣчка Оусъ-Ега	п	4	147	178
					Юрты Сосновскія	п	9	156	169
					Рѣчка Соръ-Ега	п	1	157	168
					Юрты Карымкарскія	п	14	171	154

Рѣчка Карымкарская	п	1	172	153	Протока Кушеватская (верх. устье)	п	—	—	—
Островокъ (рыболов. зав. Мотошина № 18)	л	2	174	151	Юрты лѣт. Куноватскія	п	—	—	—
Юрты Леушинскія	п	14	188	137	Протока Кушеватская (ниж. устье)	п	17	309	187
Село М. Атлымское	п	13	201	124	(Село Кушеватское на правомъ берегу прот. Кушеватской, въ 2 вер. отъ Оби)	—	—	—	—
Рѣчка М. Атлымская	п	2	203	122	Рѣчка Лангивожская	п	—	—	—
„ Б. Атлымская	п	15	218	107	Юрты л. Лангивожскія	п	31	340	156
(Село Б. Атлымское на правомъ берегу рѣчки, въ 3 вер. отъ Оби)	—	—	—	—	Рѣч. Хашъ-Гортъ-юганъ	п	—	—	—
Юрты Новыя	п	17	235	90	Юрты л. Кашгорскія	п	18	358	138
Рѣчка Кормужиханская	п	12	247	78	Рѣчка Питлярская	п	—	—	—
Юрты Кормужиханскія	п	—	—	—	Юрты л. Питлярскія	п	41	399	97
Село Кондинское	п	8	255	70	„ л. Пароватскія	л	21	420	76
Рѣчка Нагакарская	п	6	261	64	Икарская Обь (в. у.)	п	3	423	73
Юрты Низямскія	п	10	271	54	Малая Обь (н. у. у ю. Вандязскихъ)	л	18	441	55
Рѣчка Низямская	п	—	—	—	Протока Сухая Обь	л	5	446	50
Юрты Алешинскія	п	8	279	46	Рѣчка Собь	л	18	464	32
Рѣчка Ламская	п	6	285	40	Юрты Собскія	л	—	—	—
Село Шеркальское	п	8	293	32	Протока Вульпосль	л	3	467	29
Рѣчка Шеркальская	п	2	295	30	Икарская Обь (н. у.)	п	12	479	17
Юрты Холопанскія	п	16	311	14	Юрты Люймазь	п	—	—	—
„ Перегребныя	п	13	324	1	Устье р. Полуя	п	14	493	3
Малая Обь (верхн. устье)	—	1	325	—	Село Обдорскъ	—	3	496	—
Отъ Малой Оби до Обдорсна.					По Малой Оби.				
Малая Обь	—	—	—	496	Малая Обь (верхн. устье)	—	—	—	441
Село Чемашевское	п	9	9	487	Станція Стрѣловская	л	9	9	432
Рѣчка Чемашевская	п	—	—	—	Протока Большая	л	28	37	404
Юрты Тегинскія	п	11	20	476	Юрты Нарыкарскія	л	—	—	—
„ Комудвановскія	л	15	35	461	„ Аренинскія	л	11	48	393
„ Ежакарскія	л	20	55	441	Прот. Лапальская (в. у.)	л	15	63	378
Протока Туготская Обь	л	9	64	432	„ Лапальская (н. у.)	л	29	92	349
Юрты Сурейскія	п	5	69	427	Юрты Новыя	п	—	—	—
„ Тугьянскія	л	12	81	415	Сыгорское рыбол. завед.				
„ Рѣзанскія	п	24	105	391	Новицкаго № 39	п	6	98	343
Село Полноватское	п	17	122	374	Протока Пырсимъ	л	9	107	334
Протока на р. Казымъ	п	18	140	356	„ Вайсова	л	25	132	309
Устье р. Казыма	п	25	165	331	Юрты Непкинскія	л	8	140	301
Юрты Сумутнельскія	п	—	—	—	Туготская Обь (Больш.)	п	6	146	295
„ лѣтнія Ванзеватскія	п	23	188	308	Туготская Обь (Малая).	п	3	149	292
Протока Норьюхъ (н. у.)	л	22	210	286	Устье р. Сосвы	л	31	180	261
„ Устремъ	л	26	236	260	Станція Пугорская	п	5	185	256
Юрты лѣтнія Сыропугорскія	п	4	240	256	Протока Бол. Норьюхъ	п	6	191	250
Юрты лѣтн. Андрыюганскія	л	30	270	226	„ Пугоръ-Хуль	п	8	199	242
Рѣчка Куновать	п	22	292	204	Устремское рыбол. зав.				
					Новицкаго № 44	п	4	203	238

107

Протока Устремь (в. у.)	п	2	205	236	Юрты л. Неремовскія .	н	6	6	24
Юрты Тегинскія . . .	л	1	206	235	Нижнее устье протоки (на р. Сосвѣ) . . .	—	21	27	3
Протока Патрахъ-Азъ- Посль (в. у.) . . .	л	15	221	220	Рѣчка Шайтанская (на р. Сосвѣ)	—	3	30	—
Протока Патрахъ-Азъ- Посль (н. у.) . . .	л	18	239	202	Юрты Шайтанскія (на р. Сосвѣ)	—	—	—	—
Юрты верхнія Азъ-Гортъ	л	2	241	200	По рѣкѣ Сосвѣ.				
„ нижнія Азъ-Гортъ	л	11	252	189	Юрты Шайтанскія . . .	л	—	—	57
„ лѣтнія Устремскія	п	3	255	186	Городъ Березовъ . . .	л	23	23	34
„ Качегатскія . . .	л	27	282	159	Рѣчка Вогулка	л	1	24	33
Протока Ильматъ (на р. Сыню)	л	6	288	153	Устье рѣки Сосвы . . .	—	33	57	—
„ Сыромъ-Азъ (на р. Сыню)	л	18	306	135	По Туготской Оби.				
Устье р. Сыни	л	14	320	121	Верхнее устье Туготской Оби	—	—	—	66
Юрты Кіеватскія . . .	л	2	322	119	Юрты лѣтнія Туготскія	л	13	13	53
Село Мужи	л	16	338	103	„ Пугорскія	л	20	33	33
Рѣчка Войкаръ	л	29	367	74	Нижнее устье Туготской Оби (Большой)	—	33	66	—
Юрты Войкаръ	л	3	370	71	По Инарской Оби.				
„ Елисей-Гортъ . . .	л	19	389	52	Юрты лѣтнія Пароват- скія (на Оби)	—	—	—	60
Село Шурушкаръ . . .	л	19	408	33	Верхнее устье Икарской Оби	—	3	3	57
Юрты Вандіазскія . . .	л	30	438	3	Ю. лѣтн. Кунжольскія .	л	12	15	45
Большая Обь	—	3	441	—	Протока Харпосль (в. у.)	п	28	43	17
По протоку Лепальской.					Нижнее устье Икарской Оби	—	17	60	—
Верхнее устье протоки .	—	—	—	25	Юр. Люймазъ (на Оби)	—	—	—	—
Юрты лѣтн. Лапальскія	п	2	2	23					
„ Лапальскія	л	9	11	14					
Нижнее устье протоки .	—	14	25	—					
Юрты Новыя	—	—	—	—					
По протоку Пырсимъ.									
Верхнее устье протоки (на М. Оби)	—	—	—	30					

Разстояніе по зимнему пути между населенными пунктами, расположенными по берегамъ рѣки Оби, внизъ отъ устья Иртыша.

Наименованіе населенныхъ пунктовъ.	На какой сторонѣ рѣки.	Разстояніе въ верстахъ.			Наименованіе населенныхъ пунктовъ.	На какой сторонѣ рѣки.	Разстояніе въ верстахъ.		
		Между отдѣл. пунктами.	Отъ с. Самаровскаго.	Отъ с. Обдорскаго.			Между отдѣл. пунктами.	Отъ с. Самаровскаго.	Отъ с. Обдорскаго.
Село Самарово	—	—	—	818	С. Сухоруковское . . .	л	20	94	724
Деревня Бѣлогорская .	л	25	25	793	Юрты Сухоруковскія .	л	11	105	713
С. Троицкое	л	12	37	781	„ Воронинскія	п	15	120	698
Юрты Богдашинскія . .	л	12	49	769	„ Кеушинскія	л	15	135	683
С. Елизаровское	л	25	74	744	„ Сосновскія	п	13	148	670

Юрты Карымкарскія	п	15	163	655	Городъ Березовъ	л	23	438	380
„ Леушинскія	п	17	180	638	Станція Усть-Сосвин-				
Село Малый Атлымъ	п	13	193	625	ская	л	28	466	352
„ Большой Атлымъ	п	17	210	608	Юрты Тегинскія	л	25	491	327
Юрты Новыя	п	17	227	591	Стан. Землянская	л	17	508	310
Село Кондинское	п	23	250	568	„ Качегатская	л	35	543	275
Юрты Низямскія	п	16	266	552	„ Ишварская	л	35	578	240
„ Алешинскія	п	10	276	542	Юрты Кіеватскія	п	35	613	205
Село Шеркальское	п	16	292	526	Село Мужи	л	20	633	185
Юрты Халапанскія	п	20	312	506	Юрты Войкарскія	л	35	668	150
Село Чемашевское	п	23	335	483	„ Елисей-Гортъ	л	25	693	125
Юрты Тегинскія	п	12	347	471	Село Шурушкарь	л	30	723	95
„ Комудвановскія	л	13	360	458	Юрты Вандіазскія	л	30	753	65
„ Проточинскія	п	17	377	441	„ Собскія	л	35	788	30
„ Новыя	п	16	393	425	Село Обдорскъ	п	30	818	—
„ Неремовскія	л	22	415	403					

Рѣка Назымъ.

Разстояніе водою.

Наименованіе притоковъ.	На какой сторонѣ рѣки.	Разстояніе въ верстахъ.			Давныя о притокахъ.	
		Между отдѣльными притоками.	Отъ устья рѣки.	Отъ вершины рѣки.	Ширина рѣчки въ саженьхъ.	Длина рѣчки въ верстахъ.
Устье	—	—	—	300	—	—
Протока Сѣверная	л	4	4	296	—	—
Рѣчка Рунихъ	л	30	34	266	4	7
„ Высепъ	л	18	52	248	3	10
„ Итъ-Яхъ	л	8	60	240	10	60
„ Анпытъ-Яхъ	л	15	75	225	2	15
„ Хонъжу-Утъ-Яга	л	21	96	204	4	40
„ Сартынъ	л	5	101	199	—	—
„ Немсуганъ	л	24	125	175	12	300
„ Моль-Юганъ	л	25	150	150	1	6
„ Ильбинъ-Юганъ	п	2	152	148	5	13
„ Евъ-Юганъ	л	4	156	144	5	25
„ Хулухъ-Юганъ	л	7	163	137	1	6
„ Выдыхотынъ	л	16	179	121	4	25
„ Сынкъ	п	10	189	111	8	40
„ Пелькатъ-Юганъ	л	3	192	108	2	20
„ Тать-Юганъ	п	11	203	97	6	40
„ Выйваръ	л	12	215	85	4	25
„ Панъ-Юганъ	п	6	221	79	7	40
„ Куть-Юганъ	п	40	261	39	6	30
Вершина	—	39	300	—	—	—

Расстояніе по зимнему пути между населенными пунктами, расположенными по берегамъ рѣки Назыма.

Наименованіе населенныхъ пунктовъ.	Расстояніе въ верстахъ				Наименованіе населенныхъ пунктовъ.	Расстояніе въ верстахъ.			
	На какой сторонѣ рѣки.	Между отдѣл. пунктами.	Отъ с. Самаровскаго.	Отъ ю. Выйварь-Югань-Куртъ.		На какой сторонѣ рѣки.	Между отдѣл. пунктами.	Отъ с. Самаровскаго.	Отъ ю. Выйварь-Югань-Куртъ.
Село Самарово	—	—	—	201	Ю. Выйварь-Югань-Куртъ	л	13	201	—
Юрты Тренькинскія (на р. Оби)	—	20	20	181	Съ р. Назыма на р. Немсуганъ и по р. Немсугану.				
Юрты Пашкинскія	п	8	28	173					
„ Кышиковскія	л	25	53	148					
„ Терешкины	л	20	73	128					
„ Кузнецовы	л	20	93	108	Юр. Пеликъ-Югань-Куртъ (на р. Назымѣ)				
„ Вершинскія	л	15	108	93					
Юр. Полохъ-Югань-Куртъ	л	19	127	74	Юрты Торъ-Соимъ-Куртъ (на р. Немсуганѣ)	л	33	—	—
Юрт. Оготъ-Югань-Куртъ (на р. Немсуганѣ)	л	9	136	65	Юрты Хопты-Торъ-Куртъ (на р. Немсуганѣ)	л	5	—	—
Ю. Хулухъ-Югань-Куртъ	л	23	159	42	Юр. Оготъ-Югань-Куртъ	—	8	—	—
Юр. Пеликъ-Югань-Куртъ	л	17	176	25					
Ю. Альвертъ-Югань-Куртъ	л	12	188	13					

Рѣка Казымъ.

Расстояніе водою.

Наименованіе притоковъ.	На какой сторонѣ рѣки.	Расстояніе въ верстахъ.			Данныя о притокахъ.	
		Между отдѣльными притоками	Отъ устья рѣки.	Отъ вершины рѣки.	Ширина рѣчки въ саженахъ.	Длина рѣчки въ верстахъ
Устье	—	—	—	520	—	—
Противъ с. Полноватскаго	—	40	40	480	—	—
Нижнее устье протоки	л	30	70	450	—	—
Рѣчка Паль-Решъ	п	10	80	440	7	25
Верхнее устье протоки	л	40	120	400	—	—
Р. Амня	л	23	143	377	150	130
„ Суримъ	п	57	200	320	40	80
„ Помыть	л	50	250	270	60	130
„ Кильси-еганъ	л	24	274	246	7	30

405

Р. Вожь-егань	л	41	315	205	15	30
„ Курь-Яхъ	п	75	390	130	10	30
„ Сюнь-егань	л	5	395	125	—	25
Вершина	—	125	520	—	—	—
По протоку.						
Верхнее устье	—	—	—	—	—	—
Рѣчка Выргинская	л	5	—	—	25	20
„ Лыхпъ	л	35	—	—	40	120
Нижнее устье	—	10	—	—	—	—

Разстояніе по зимнему пути между сборными юртами, расположенными по рѣкѣ Казыму.

Наименованіе юртъ.	На какой сторонѣ рѣки.	Разстояніе въ верстахъ.			Наименованіе юртъ.	На какой сторонѣ рѣки.	Разстояніе въ верстахъ.		
		Между отдѣл. пунктами.	Отъ г. Березова.	Отъ водораздѣла.			Между отдѣл. пунктами.	Отъ г. Березова.	Отъ водораздѣла.
Городъ Березовъ	—	—	—	397	Ю. Хуллорскія	л	35	180	217
Юрты Непкинскія (на р. Оби)	л	25	25	372	„ Ильбигорскія	л	35	215	182
Село Полноватское (на р. Оби)	п	35	60	337	„ Юильскій Городокъ	л	45	260	137
Ю. Мазьянскія	л	25	85	312	„ Молданова Вас. Сер.	л	52	312	85
„ Выргинскія	л	30	115	282	Озеро Юголь-Интухъ-Ларь	—	65	377	20
„ Амвинскія	л	30	145	252	Водораздѣлъ	—	20	397	—

Статистическія свѣдѣнія объ остякахъ, населяющихъ берега рѣки Куновати.

(По даннымъ 1900 г.).

Наименованіе населенныхъ пунктовъ.	Число юртъ.	Число				У нихъ имѣется.	Наименованіе населенныхъ пунктовъ.	Число юртъ.	Число				У нихъ имѣется.
		Хозяевъ.	Дѣльных рабниковъ.	Оленей.	Собакъ.				Хозяевъ.	Дѣльных рабниковъ.	Оленей.	Собакъ.	
Ю. Хуль-егань-Гортъ	1	1	2	5	2	Ю. Вершинскія	3	3	5	50	10		
„ Степанковы	1	1	2	—	5	„ Руа-Гортъ	3	3	4	10	4		
„ Пошта-Гортъ	3	3	5	17	10	„ Егомъ-Гортъ	1	1	4	—	4		
„ Азяба-Гортъ	3	3	5	15	7	„ Логось-Гортъ	2	2	2	4	3		
„ Сонгомы-Гортъ	2	2	3	15	5	„ Соримъ-Логось-Гортъ	1	1	2	—	2		
„ Ай-егань-Гортъ	1	1	2	10	3	„ Серимъ-Соимъ-Гортъ	1	1	4	20	6		
„ Ай-егань-Гортъ	1	1	2	10	4	„ Выли-Гортъ	8	8	14	60	17		
„ Питта-Гортъ	2	2	3	10	4								
Всего							33	33	59	226	86		

Рѣка Сосва.

Равстояніе водою.

Наименованіе населенныхъ пунктовъ и притоковъ.	На какой сторонѣ рѣки.	Разстояніе въ верстахъ.			Наименованіе населенныхъ пунктовъ и притоковъ.	На какой сторонѣ рѣки.	Разстояніе въ верстахъ.		
		Между отдѣл. пунктами.	Отъ устья рѣки.	Отъ вершины рѣки.			Между отдѣл. пунктами.	Отъ устья рѣки.	Отъ вершины рѣки.
Устье		—	—	746	Р. Кирзимъ	п	4	304	442
Протока Вогулка (н. у.)	л	3	3	743	„ Палья	л	19	323	423
„ Вайсова (н. у.)	п	28	31	715	Ю. Шоминскія	л	11	334	412
Рѣчка Вогулка	л	4	35	711	Рѣчка Ляпинъ	л	15	349	397
Городъ Березовъ	л	1	36	710	Ю. Посолдинскія	п	20	369	377
Р. Глубокая	л	8	44	702	„ Оурвинскія	п	17	386	360
Юрты Шайтанскія	л	15	59	687	„ Нильдинскія	п	16	402	344
Р. Шайтанская	л	—	—	—	„ Нильдинскія	п	5	407	339
Прот. Пырсимъ (н. у.)	п	3	62	684	Р. Волья	л	35	442	304
„ Малѣвская (н. у.)	л	6	68	678	Ю. Санги-Туръ-пауль	л	—	—	—
„ Малѣвская (в. у.)	л	20	88	658	„ Сарадейскія	п	4	446	300
„ Лапальская (н. у.)	п	—	—	—	„ Сарадейскія	п	2	448	298
Р. Чуинельская	п	3	91	655	Р. Менкъ-Я	л	14	462	284
Ю. Чуинельскія	п	—	—	—	Ю. Менкъ-Я-пауль	л	—	—	—
Р. Соринья	п	9	100	646	Р. Елбынья	л	13	475	271
„ Эсъ-Соимъ	л	3	103	643	Ю. Ханглазскія	л	8	483	263
„ Елбынья	л	6	109	637	Р. Визимъ	п	27	510	236
Ю. Резимовскія	п	4	113	633	Ю. Ильбипауль	п	13	523	223
Р. Вожъ-Я	п	1	114	632	Р. Тапсуй	п	28	551	195
Ю. Люликарскія	п	16	130	616	Ю. Усть-Тапсуйскія	п	—	—	—
Р. Ужинья	п	1	131	615	„ Нероховскія	л	18	569	177
„ Нелынья	л	4	135	611	Р. Холынья	п	28	597	149
„ Малая Сосва	п	17	152	594	Ю. Няксимвольскія	л	—	—	—
Ю. Игрюмскія	п	7	159	587	Село Няксимвольское	л	5	602	144
Р. Аныевская	л	19	178	568	Р. Нейсъ	л	3	605	141
Ю. Аныевскія	л	2	180	566	Ю. Халь-паульскія	п	4	609	137
Р. Оысъ-Консъ-Я	п	7	187	559	Р. Лобсинья	л	—	—	—
„ Сибалья	л	22	209	537	Ю. Искарскія	п	3	612	134
„ Мигулья	п	4	213	533	Р. Лепля	п	1	613	133
„ Усья	л	3	216	530	Ю. Чукрей-пауль	л	24	637	109
„ Куртъ-Я	п	11	227	519	Р. Манья	л	6	643	103
Ю. Тоболдинскія	л	6	233	513	Ю. Няль-Талтъ	п	7	650	96
Р. Угоръ	л	2	235	511	Рѣчка Малая Сосва	п	21	671	75
„ Елбынья	п	2	237	509	Вершина		75	746	—
С. Сартыннинское	л	25	262	484	По прот. Малѣвской.				
Р. Сартыннинка	л	5	267	479	Верхнее устье		—	—	—
Ю. Бедкажскія	п	13	280	466	Рѣчка Малѣвская	л	14	14	—
Р. Самарья	л	12	292	454	Юрты Малѣвскія	л	—	—	—
Ю. Кугинскія	л	7	299	447	Нижнее устье		6	20	—
Р. Кугинская	л	1	300	446					

Ю. Вотчинскія	п	30	105	107	По р. Вогулкѣ.				
Село Спасское	л	33	138	74	Городъ Березовъ				170
Ю. Ошмарскія	л	24	162	50	Ю. Тутлеумскія	п	20	20	150
С. Ереминское	п	28	190	22	„ Левкины	л	12	32	138
„ Целымское	л	22	212	—	„ Васкины	п	11	43	127
Съ р. Тапсуя на р. Лозьву.					„ Шоганскія	л	10	53	117
Ю. Хулинъ-пауль (на р. Тапсуѣ)	—	—	—	98	„ Вышпыртумскія	л	52	105	65
Избушка Нероховская	—	17	17	81	„ Шоминскія (на р. Сосвѣ)	—	65	170	—
Ю. Позорьинскія (лѣт.)	—	18	35	63	Съ р. Оби—на р. Малую Сосву и по М. Сосвѣ.				
„ Позорьинскія (зим.)	—	12	47	51	Село Шеркальское (на р. Оби)	—	—	—	140
„ Лямья-пауль (на р. Пелымѣ)	л	23	70	28	Ю. Лохто-Куртъ	—	15	15	125
Зимовье Люлинское (на р. Лозьвѣ)	п	28	98	—	„ Сера-Гортъ	—	35	50	90
Съ р. Тапсуя на р. Леплю.					„ Нерга	п	15	65	75
Ю. Хулинъ-пауль (на р. Тапсуѣ)	—	—	—	70	„ Нага-Гортъ	л	18	83	57
Избушка Нероховская	—	17	17	53	„ Шахтуръ-Гортъ	л	12	95	45
Ю. Юудымъ-Сось (на р. Леплѣ)	—	53	70	—	„ Тузинъ-Гортъ	п	27	122	18
					„ Ханга-Гортъ	п	18	140	—
					Отъ юр. Нерга до юр. Тузинъ-Гортъ кратчай- шій путь, минуя юр. Нага-Гортъ и Шахтуръ- Гортъ, 46 верстѣ.				

**Статистическія свѣдѣнія о вогулахъ, населяющихъ бассейнъ
рѣки Сосвы.**

(По даннымъ 1899-1900 г.г.)

Наименованіе населенныхъ пунктовъ.	Число юртъ.	Число.		У нихъ имѣется.			
		Хозяевъ.	Дѣльныхъ ра- ботниковъ.	Коровъ.	Лошадей.	Оленей.	Собакъ.
По рѣкѣ Сосвѣ.							
<i>(Съ устья до с. Сартынгинскаго).</i>							
Юрты Усть-Сосвинскія	7	7	7	$\frac{4}{3}$	$\frac{9}{4}$	$\frac{120}{3}$	23
„ Шайтанскія	5	5	6	11	16	—	17
„ Малѣевскія	3	3	4	11	12	—	17
„ Чуинельскія	3	3	3	4	5	—	7
„ Резимовскія	4	4	5	11	11	—	16
„ Люликарскія	7	7	5	$\frac{5}{3}$	17	—	19

Юрты Игрюмскія	7	6	8	12	12	—	23
„ Аныевскія	13	13	18	$\frac{25}{7}$	$\frac{11}{7}$	$\frac{58}{9}$	48
„ Тоболдинскія	7	10	12	—	$\frac{4}{3}$	$\frac{57}{6}$	22
Село Сартыньинское	9	9	9	8	2	140	37
	65	67	77	$\frac{91}{53}$	$\frac{99}{54}$	$\frac{375}{27}$	229
<i>(Выше села Сартыньинскаго).</i>							
Юрты Бедкажскія	4	4	5	$\frac{1}{1}$	—	$\frac{62}{3}$	17
„ Кугинскія	5	5	7	$\frac{4}{1}$	—	$\frac{26}{1}$	26
„ Шоминскія	5	5	7	14	—	$\frac{60}{4}$	24
„ Посолдинскія	6	6	11	—	—	$\frac{62}{4}$	13
„ Оурвинскія	8	8	20	—	—	276	45
„ Нильдинскія	9	9	12	—	—	76	20
„ Нильдинскія						5	
„ Санги-Турь-пауль	2	2	5	—	—	12	9
„ Сарадейскія	5	3	3	—	—	21	13
„ Сарадейскія							
„ Менкъ-Я-пауль	2	2	2	—	—	11	—
„ Ханглазскія	6	6	10	$\frac{7}{5}$	—	$\frac{31}{4}$	18
„ Ельби-пауль	5	5	6	—	—	36	17
<i>(Выселокъ изъ юр. Усть-Талсуйскихъ).</i>							
„ Усть-Талсуйскія	3	3	4	—	—	$\frac{7}{1}$	12
„ Нероховскія	3	2	3	$\frac{2}{1}$	—	12	7
„ Няксимвольскія	3	3	3	3	—	40	15
Село Няксимвольское	5	5	5	—	—	270	18
„ Чукрей-пауль	1	1	1	—	—	100	5
<i>(Выселокъ изъ юр. Искарскихъ).</i>							
„ Няль-Талтъ	2	2	4	—	—	10	7
<i>(Выселокъ изъ юр. Искарскихъ).</i>							
	74	71	108	$\frac{31}{16}$	—	$\frac{1112}{57}$	266
<i>По р. Лобсиньѣ.</i>							
Юрты Николая Тосманова	1	1	—	—	1	18	7
<i>(Выселокъ изъ юр. Искарскихъ).</i>							
„ Василія Тосманова	1	1	—	—	—	100	4
<i>(Выселокъ изъ юр. Искарскихъ).</i>							
	2	2	—	—	1	118	11

По р. Малой Сосвѣ (Уральской).							
Юрты Турь-Вада-пауль	2	2	4	—	—	47	7
(Выселокъ изъ юр. Искарскихъ).							
„ Сиклинья-пауль	2	1	1	—	—	17	4
	4	3	5	—	—	64	11
По р. Апсѣ.							
Юрты Ильи Моница	1	1	2	—	—	150	5
(Выселокъ изъ юр. Искарскихъ).							
По р. Леплѣ.							
Юрты Тоудымъ-Сосъ-пауль верхнія .	1	1	2	—	—	—	—
(Выселокъ изъ юр. Искарскихъ).							
„ Тоудымъ-Сосъ-пауль нижнія .	1	1	1	—	—	—	—
(Съ р. Ляпина).							
	2	2	3	—	—	120	9
По р. Тапсую.							
Юрты Ворьинскія	6	6	10	—	—	130	15
„ Сомъ-Яхъ-Сосъ-пауль.	2	2	2	—	—	23	11
„ Нирусскія	2	1	1	—	—	10	1
						15	
„ Хулинъ-пауль	3	3	5	—	—	2	15
						17	
„ Ены-пауль	7	5	7	—	—	3	30
						88	
„ Тимка-пауль.	4	4	5	—	—		15
	24	21	30	—	—	283	87
						18	
По р. Малой Сосвѣ.							
Юрты Нерга	4	4	—	1	—	4	20
„ Нага-Гортъ	3	3	—	—	—	7	12
„ Шахтуръ-Гортъ	4	4	—	—	—	—	15
„ Тузинъ-Гортъ	6	6	—	—	—	—	22
„ Ханга-Гортъ.	3	3	—	—	—	—	9
„ Ханглазинъ-Гортъ	3	3	—	—	—	—	13
„ Емынь-Гортъ	3	3	—	—	—	2	10
„ Сера-Гортъ	1	1	—	—	2	—	5
	27	27	—	1	2	13	106
				1	1	3	
По р. Вогулкѣ.							
Юрты Тутлеумскія	4	4	5	—	—	20	10
„ Левкины.	2	2	3	—	—	4	8
„ Васкины.	4	4	7	—	—	12	15
„ Шоганскія	8	8	17	—	—	100	—
„ Вышпыртымскія	2	2	6	—	—	10	—
	20	20	38	—	—	146	33
По р. Ляпину.							
Юрты Рахтынинскія	6	6	—	6	1	151	21
				3	1		
„ Ломбовожскія.	20	20	—	3	—	151	105
				2	—	8	

Юрты Межишаульскія	10	10	—	—	—	220	54
„ Хорумшаульскія	21	21	—	—	—	357	78
„ Мункесскія	14	14	—	2	1	64	13
„ Ханглазскія	5	5	—	1	1	5	13
„ Ясонскія	6	6	—	2	2	57	13
„ Ясонскія	6	6	—	—	3	160	12
Въ верховьяхъ р. Пелыма.	82	82	—	13	7	1160	296
Юрты Полумъ-Вада-науль	2	1	2	3	—	37	7
„ Позорья-науль (Н. Пеликова). (Выселокъ изъ юр. Пероховскихъ).	1	1	2	—	—	20	5
„ Лямбя-науль (Выселокъ съ р. Тапеуя кр. Ены-науль).	1	1	3	—	—	7	5
„ Мань-Педеръ-Сопуръ-науль (Выселокъ съ р. Тапеуя юр. Ены-науль).	1	1	1	—	—	3	3
„ Кирилъ-Сандеръ-науль	1	1	1	—	—	10	3
Въ верховьяхъ р. Лозьвы.	6	5	9	3	—	77	23
Юрты Ячи (Укладовъ)	2	2	—	—	—	250	9
„ Николая Елесина	1	1	—	—	—	30	3
	3	3	—	—	—	280	12

Статистическія свѣдѣнія объ остякахъ, населяющихъ берега
рѣки Сыни.

(По даннымъ 1900 года).

Наименованіе насе- ленныхъ пунктовъ.	Число юртъ.		Число.		У нихъ имѣется.	Наименованіе насе- ленныхъ пунктовъ.	Число юртъ.		Число.		У нихъ имѣется.
	Хозяевъ.	Дѣльныхъ ра- ботниковъ.	Оленей.	Собакъ.			Хозяевъ.	Дѣльныхъ ра- ботниковъ.	Оленей.	Собакъ.	
Ю. Ямъ-Гортъ	7	7	20	500	30	Ю. Лорово-Гортъ	6	6	10	100	12
„ Хоръ-Еръ-Гортъ	4	4	6	20	7	„ Хорунъ-Гортъ	10	10	11	60	10
„ Ова-Гортъ	2	2	5	35	3	„ Тыльдымъ-Гортъ	8	8	13	50	20
„ Несъ-еганъ-Гортъ	3	3	6	30	13	„ Муа-Гортъ	4	4	7	50	10
„ Пады-Гортъ	1	1	2	10	3	„ Еврей-Гортъ	9	9	18	80	20
„ Унъ-Вожъ-Гортъ	5	5	6	100	12	„ Самоѣдскія	1	1	2	—	—
„ Ай-Вожъ-Гортъ	5	5	8	40	10						
„ Овалинъ-Гортъ	10	10	18	400	10	Всего	75	75	132	1475	160

Маршруты коммерческих трактовъ.

(По вимному пути).

Наименованіе пунктовъ.	Разстояніе между отдѣльными пунктами.	Наименованіе пунктовъ.	Разстояніе между отдѣльными пунктами.
1. Обдорскъ—Мужи—Ляпинъ—Щугоръ—Ижма.		Шоминскія—Ильби—пауль .	154
800 верстъ.		Ильби—пауль—Няксимволь.	—
Зырянскій транзитный путь; транспортированіе изъ Обдорска оленьихъ шкуръ, рыбы и пушяны.		Кратчайшій путь, минуя Усть-Тапсуйскую луку . . .	34
Обдорскъ—Мужи . .	185	Няксимволь—Люлинское зимовье	142
Мужи—Ляпинъ.	—	Люлинское зимовье—С. Никито-Ивдельское . .	85
Село Мужи	60	Никито-Ивдельское—Ирбитъ.	—
Ю. Хорпунъ-Гортъ (на р. Сынѣ)	100	Черезъ Богословскій заводъ и г. Верхотурье	482
Рѣка Ляпинъ	30		
Устье р. Мань-Нанкъ-Я . . .	60	Всего	1057
Юрты Ясонскія	10		
Пристань Ляпинская	260		
Съ р. Ляпина на р. Печору.		3. Съ р. Сосвы на р. Илычъ.	
(По Сибиряковской дорогѣ).		(По Сибиряковской дорогѣ).	
Пристань Ляпинская	—	120 верстъ.	
Граница Вологодской губ. . .	59	Съ прекращеніемъ въ этомъ краѣ Сибиряковскаго дѣла, движенія по этой дорогѣ пока нѣтъ.	
Село Щугоръ (на р. Печорѣ)	111		
	170	Село Няксимвольское	—
Щугоръ—Ижма	185	Зимовье Лобсиньинское . . .	28
Всего	800	Изба Тосманова	12
		Зимовье Хунтынъинское . . .	12
2. Березовъ—Ирбитъ.		Зимовье Маньинское	23
1057 верст.		Зимовье Чуподовашъ	22
По этому пути вывозятся съ бассейна р. Сосвы на Ирбитскую ярмарку и въ теченіе всей зимы, въ с. Никито-Ивдельское добыча рыболовнаго и звѣроловнаго промысловъ. Кромѣ того, по этому же пути вывозятся изъ Березова въ незначительномъ количествѣ рыба.		Пристань Илычинская	23
Березовъ—ю. Шоминскія.		Отъ избы Тосманова (на р. Лобсиньѣ) до избы Ануфріева (на р. Маньѣ)—18 вер., оттуда до юр. Чукрей-пауль (на Сосвѣ)—21 вер.	
Кратчайшій путь по правую сторону р. Вогулки черезъ юр. Вышпыртымскія	160	Всего	120

Программа изслѣдованія условій экономическаго быта населенія сѣвера Тобольской губерніи.

При составленіи этой программы я руководствовался программой, выработанною экспедиціей бывшаго Министерства Земледѣлія и Государственныхъ Имуществъ, подъ руководствомъ г. Щербины, для описанія экономическаго быта киргизскаго населенія, примѣнивъ ее къ нашему сѣверу, а въ отношеніи спеціальному,—по вопросу о рыболовствѣ,—указаніями г. Барнаховскаго и личными наблюденіями.

Расширеніе рамокъ этой программы въ предѣлахъ возможнаго, конечно, будетъ зависѣть отъ личной инициативы изслѣдователя въ связи съ условіями данной мѣстности.

Изслѣдователь для облегченія своей задачи, прежде всего, долженъ озаботиться собираніемъ, тѣмъ или другимъ путемъ, по каждому селенію нижеслѣдующихъ свѣдѣній: время возникновенія поселенія; число жителей мужскаго и женскаго пола отдѣльно; число душъ, платящихъ ясакъ или подати; число хозяйствъ; число отдѣльныхъ дворовъ. Въ тѣхъ селеніяхъ, гдѣ населеніе смѣшанное, требуемыя свѣдѣнія должны быть составлены по каждой народности отдѣльно, при чемъ надлежитъ отмѣчать время водворенія пришлаго элемента.

Наиболѣе существенное значеніе въ экономической жизни населенія имѣетъ здѣсь рыболовство, на которое изслѣдователю и надлежитъ обратить особенное вниманіе.

Разрѣшеніе этой задачи, помимо точнаго приведенія въ извѣстность рыболовныхъ угодій, облегчается тѣмъ обстоятельствомъ, что изслѣдователь будетъ имѣть возможность собрать свѣдѣнія личнымъ осмотромъ и учетомъ, что не всегда будетъ возможно въ отношеніи лѣсопользованія, а также въ отношеніи другихъ промысловъ,—звѣроловаго, птицеводнаго, кедроваго и проч., гдѣ придется пользоваться исключительно разспросными свѣдѣніями.

Что касается юридическаго права инородцевъ на пользованіе угодьями, то слѣдуетъ лишь уяснить, на основаніи какихъ данныхъ установлены существующія границы. Разумѣется, вопросъ этотъ не можетъ быть предъявляемъ обязательно къ каждой владѣльческой единицѣ, а долженъ быть разрѣшенъ въ совокупности всѣхъ данныхъ, какія удасться собрать. У большинства владѣльческихъ единицъ нѣтъ документовъ на право пользованія угодьями, но это не можетъ служить причиной лишенія такихъ владѣльцевъ права пользованія. Наличность этихъ до-

кументовъ можетъ имѣть значеніе только для тѣхъ владѣльческихъ единицъ, гдѣ незначительное число лицъ пользуется сравнительно болѣе цѣнными угодьями, съ болышею доходностью.

1. Землепользованіе и приведеніе въ извѣстность угодій.

Для приведенія въ извѣстность угодій, находящихся въ пользованіи населенія, необходимо прежде всего собрать слѣдующія свѣдѣнія:

1) Выяснить, какія угодья находятся въ общемъ пользованіи нѣсколькихъ группъ населенія (у жителей нѣсколькихъ поселковъ-юртъ и цѣлыхъ волостей,—остяки,—и у цѣлаго рода—самоѣды), какія у отдѣльныхъ группъ населенія (у жителей отдѣльнаго поселка, отдѣльныхъ юртъ,—остяки,—и у отдѣльной ватаги,—самоѣды) и какія у отдѣльныхъ домохозяевъ.

2) Не практикуются ли порядки чередованія въ пользованіи угодьями и какими, какъ между отдѣльными группами населенія, такъ и между отдѣльными домохозяевами.

3) Какимъ образомъ, съ какого времени и на основаніи какихъ данныхъ были установлены существующія границы владѣній отдѣльныхъ группъ населенія; не мѣнялись ли эти границы и въ зависимости отъ чего.

4) Какіе обычаи существуютъ по продажѣ, покупкѣ, переходу по наслѣдству, завѣщанію разныхъ угодій и какъ поступаютъ съ выморочными угодьями.

5) Какія существуютъ понятія у остяковъ и самоѣдовъ о правѣ ихъ на пользованіе угодьями.

6) Какія угодья сдаются въ аренду и на какихъ условіяхъ.

Затѣмъ, по собраніи всѣхъ вышеизложенныхъ свѣдѣній, необходимо отмѣчать границы площадей водныхъ и земельныхъ угодій, находящихся въ пользованіи каждой отдѣльной группы населенія, принимая за таковую группу отдѣльные роды инородцевъ (самоѣды), населеніе отдѣльныхъ юртъ (остяки), населеніе отдѣльныхъ селъ и деревень (русскіе), а также отдѣльныхъ семействъ инородческаго и русскаго населенія. (Послѣдній случай, хотя и рѣдкій, но встрѣчается: извѣстныя угодья находятся въ пользованіи отдѣльной семьи).

Заключенныя въ этихъ границахъ угодья поименовать въ послѣдовательномъ порядкѣ, съ указаніемъ мѣста ихъ расположенія относительно какого-либо первоначально опредѣленнаго пункта и по отношенію къ сосѣднему, обозначивъ при этомъ характеръ каждаго ихъ этихъ угодій.

Этимъ исчерпывается, такъ сказать, инвентарное описаніе недвижимаго имущества.

Привожу примѣръ такого описанія:

„Граница между владѣніями юртъ Сосновскихъ и Карымкарскихъ ниже юртъ первыхъ на 6 и выше вторыхъ на 9 вер. Въ пользованіи остяковъ карымкарскихъ находятся нижеслѣдующія рыболовныя угодья.

„На 4 версты ниже границы, слѣва, находится верхнее устье протоки Пасола; протока идетъ параллельно рѣкѣ, въ 1 верстѣ отъ нея.

„Выше юртъ Карымкарскихъ на двѣ версты протока эта соединяется съ Обью нѣсколькими рукавами, образуя соръ Пасоль-Ларь. Соръ этотъ тянется параллельно рѣкѣ на 3-верстномъ разстояніи и кончается на одну версту ниже юртъ Карымкарскихъ; вглубь онъ уходитъ верстѣ на 15 и тамъ его ширина достигаетъ 9 верстѣ.

„Ниже юртъ Карымкарскихъ на 3 версты, слѣва находится неводной несокъ Островной и при немъ два сада.

„На двѣ версты ниже Островного, слѣва находится неводной несокъ Тунсанъ; при немъ одинъ садъ. Близъ песка промысловое заведеніе этого района.

„Ниже Тунсана на 3 версты, справа рѣчка Вынгина. На 2 версты ниже Вынгиной проходитъ граница владѣній м.-атлымскихъ. Промыселъ здѣсь производится зимой мордами.

„Кромѣ того, въ границахъ владѣнія промыселъ производится по всей Оби безъ пріуроченія къ какому-либо опредѣленному пункту.

„Въ этихъ границахъ лѣвый берегъ низменный, луговой, поросшій мѣстами таломъ. Въ 25 верстахъ отъ рѣки, съ лѣвой стороны Обской долины идетъ материкъ („Полуденная гора“ по мѣстному), поросшій лѣсомъ; правый берегъ его гористый, почти сплошь покрытый лѣсомъ“. Описание лѣсовъ должно быть приблизительно таково: хвойный, сырорастущій или сухостойный, строевой, или дровяной лѣсъ или молоднякъ, ель, сосна, кедръ, лиственный дровяной лѣсъ или лиственный молоднякъ. Прибережная полоса лѣса нагорнаго берега имѣетъ въ ширину до 20 вер.

На основаніи такого описанія можно составить карту.

II. Земледѣліе.

1) Возможно ли здѣсь земледѣліе (перечень попытокъ и результатовъ).

2) Въ какой мѣрѣ развито огородничество; сѣверный предѣлъ его распространенія.

3) Почему огородничество не развито между инородцами, и что лужно для его развитія.

III. Скотоводство.

1) Его распространенность, вліяніе поднятія уровня весеннихъ водъ на развитіе скотоводства. Падежи скота.

2) Лошади, коровы, овцы. Что даетъ скоть хозяину, за удовлетвореніемъ его домашнихъ нуждъ.

3) Выяснить, по какимъ причинамъ среди инородческаго населенія не развито разведеніе лошадей, коровъ и овецъ.

IV. Оленеводство.

1) Оленеводство въ зонѣ полярнаго сѣвера. Детали программы изслѣдованія оленеводства въ этой зонѣ должны быть разработаны специалистомъ.

2) Оленеводство въ зонѣ высокоствольныхъ лѣсовъ. Чѣмъ обусловливается необходимость разведенія оленей и что препятствуетъ широкому развитію оленеводства. Даетъ ли что-нибудь олень хозяину, кромѣ средствъ къ пропитанію.

3) Оленеводство у русскихъ.

V. Рыболовный промыселъ.

Произвести матеріальную оцѣнку годовой доходности рыболовныхъ угодій, безразлично, на какихъ бы условіяхъ эксплуатація этихъ угодій ни производилась, самими вотчинниками, путемъ ли аренды или смѣшаннымъ образомъ.

На каждомъ изъ угодій (мѣсто лова) изслѣдователь опредѣляетъ:

1) типъ, размѣръ и количество орудій лова;

2) время и продолжительность промысла каждымъ типомъ орудія.

Количество добычи и число лицъ, участвующихъ въ трудѣ на каждомъ угодьѣ въ отдѣльности, установить путемъ опросовъ—трудно. Изслѣдователь долженъ тщательно и достоверно опредѣлить эти данныя на нѣсколькихъ угодьяхъ каждаго типа и установить среднюю норму:

1) количества добычи для каждаго типа и размѣровъ орудій;

2) количества потребныхъ для этого силъ (людей).

Необходимо выяснитъ форму участія русскихъ и инородцевъ-вотчинниковъ въ промыслѣ; что выручаютъ тѣ и другіе отъ этого промысла; какой % они получаютъ наличными деньгами и какой % товарами.

Независимо отъ этого, о тѣхъ угодьяхъ, которыя эксплуатируются путемъ аренды, необходимо выяснитъ для каждаго угодья.

1) кто, на какой срокъ и за какую сумму его арендуетъ въ данное время; если настоящій арендаторъ содержалъ это угодье и ранѣе, то съ какого времени;

2) какой % арендной платы вотчинники получили наличными деньгами и какой % товарами;

3) время начала лова и его продолжительность;

4) время, употребляемое на каждую тоню (время закидыванія невода, тяги и его выборки изъ воды); сколько тоней дѣлаетъ въ сутки каждая артель (число рабочихъ въ артели, опредѣлить соотвѣтственно размѣру невода);

5) число неводовъ;

6) число рабочихъ, русскихъ и инородцевъ, по категоріямъ: караванные, пайщики, полуневодчики;

7) плата рабочимъ караваннымъ, условія ихъ съ промышленникомъ и бытъ ихъ.

На каждомъ промыслѣ и станкѣ надлежитъ опредѣлить:

- 1) площадь земли, занятую промысловыми постройками;
- 2) типъ, размѣръ и количество построекъ, съ краткимъ описаніемъ и хотя бы приблизительной оцѣнкой;
- 3) типъ, размѣръ и количество рыбосольныхъ посудъ;
- 4) количество промысловыхъ рабочихъ (занимающихся приготовленіемъ рыбныхъ продуктовъ);
- 5) число садовъ для посадки рыбы, когда начинается посадка рыбы и сколько ея садится;
- 6) количество рыбы солимой и приготовляемой инымъ способомъ (общее и отдѣльно по породамъ); количество осетровой икры;
- 7) количество соли, употребляемой на промыслѣ для посола рыбы;
- 8) начало и время прекращенія дѣятельности на промыслѣ (сколько дней работает данное промысловое заведеніе);
- 9) какія изъ угодій (мѣстъ лова) относятся къ данному промысловому заведенію или станку;
- 10) откуда получаютъ матеріалы, необходимые для производства рыбной ловли и куда сбываются продукты рыболовства.

VI. Звѣроловный промыселъ.

Звѣроловныя угодья—ближнія и дальнія. Богатство тѣхъ и другихъ. Время промысла. Способъ промысла и орудія. Продукты промысла, главный и второстепенные. Приблизительное количество добычи на одно ружье. Сравнительное значеніе этого промысла въ ряду другихъ промысловъ.

VII. Птицеловный промыселъ.

Что онъ даетъ населенію. Способы и орудія лова. Періоды, въ какіе производится промыселъ, въ зависимости отъ рода добычи.

VIII. Кедровый промыселъ.

Сѣверный предѣлъ его распространенія. Кедровники ближніе и дальніе. Разстояніе дальнихъ кедровниковъ. Почему не все кедровники эксплуатируются. Неравномѣрность распредѣленія кедровниковъ. Продуктивность ближнихъ и дальнихъ кедровниковъ. Урожайные годы. Доставка шишки. Сравнительное значеніе этого промысла въ ряду другихъ промысловъ. Доходность.

IX. Заготовка дровъ.

Районъ распространенія. Періодъ, въ который производится промыселъ. Продуктивность труда человѣка и лошади. Сравнительное значеніе этого промысла въ ряду другихъ промысловъ. Доходность.

X. Извозный промыселъ.

Районъ распространенія. Періодъ времени, въ какой онъ производится. Какой грузъ перевозится. По какой причинѣ этотъ промыселъ среди остяковъ слабо развитъ. Вычисленіе доходности. Содержаніе ямщика и лошадей въ пути. Разстояніе, проходимое лошадыю съ возомъ въ сутки. Величина груза на одну лошадь. Фрахтъ въ зависимости отъ времени. Обратный извозъ.

XI. Кустарный промыселъ.

XII. Отхожій промыселъ.

XIII. Подати, повинности и другого рода платежи.

Виды денежныхъ платежей и натуральныхъ повинностей. Способы раскладки тѣхъ и другихъ. Время и способы собиранія денежныхъ сборовъ. Выполненіе натуральныхъ повинностей. У кого и на какихъ условіяхъ производятся займы для покрытія платежей; не вноситъ ли общество платежей за неимущихъ членовъ.

XIV. Торговля и кредитъ.

1) Съѣзды инородцевъ для положенія ясака. Значеніе этихъ съѣздовъ, какъ ярмарокъ. Значеніе ихъ какъ мѣстъ совѣщанія по общественнымъ дѣламъ и выполненія религіозныхъ обрядовъ.

2) Мѣста ярмарокъ, время открытія, продолжительность, главные предметы торговли и формы торговыхъ сдѣлокъ.

3) Списокъ ввозимыхъ товаровъ съ обозначеніемъ цѣнъ, по которымъ эти товары отпускаются инородцамъ; списокъ товаровъ, набираемыхъ торговцами у инородцевъ, съ обозначеніемъ цѣнъ, по которымъ производится пріемъ этихъ товаровъ отъ инородцевъ.

4) Взаимныя отношенія торговцевъ и инородцевъ. Продажа и покупка на деньги; натуральная мѣна и сдѣлки.

5) Формы кредита: кредитъ денежный, натуральный и смѣшанный. Кто кредиторы и кто по преимуществу кредитуются. Условія ссуды: сроки, процентъ, обезпеченіе.

XV. Расходный бюджетъ населенія.

Крайне желательно выяснитъ расходы населенія на всю семью и особо на каждаго члена семьи мужского и женскаго пола, на пріобрѣтеніе предметовъ потребленія первой необходимости: муки, чая, сахара, керосина и проч., а также и на пріобрѣтеніе необходимой одежды и обуви и разнаго рода матеріаловъ для рыбнаго, звѣроловнаго и птицеводнаго промысла.

XVI. Особенности семьи.

Какія работы выполняютъ въ хозяйствѣ мужчины и какія женщины. Какимъ порядкомъ производятся семейные дѣлежи.

Примѣчаніе. При изслѣдованіи о поселившихся въ Березовскомъ и Сургутскомъ уѣздахъ русскихъ и зырянахъ, кромѣ общихъ вопросовъ, указанныхъ въ программѣ, надлежитъ обратить вниманіе еще на слѣдующіе:

1) На какихъ условіяхъ поселишіеся пользуются у инородцевъ угодыями и землей подъ усадьбы, выгоны, сѣнокосы, рыбныя ловли, звѣроловныя мѣста и т. п., — на условіяхъ ли аренды, съ заключеніемъ договора или безъ такового, по договору на словахъ или по разрѣшительному приговору; не уплачиваютъ ли они еще особо за допущеніе ихъ къ жительству и не отбываютъ ли какихъ-либо натуральныхъ повинностей.

2) Перечислить угодыя и указать, какія изъ нихъ прилегаютъ непосредственно къ усадьбѣ и какія и на какомъ разстояніи отстоятъ отъ усадебнаго мѣста. Точно указать, у кого изъ инородцевъ эти угодыя арендуются. Если владѣльцами являются не отдѣльные инородцы, а цѣлыя общества или юрты, то изъ сколькихъ лицъ они состоятъ. Указать приблизительно разстояніе жительства владѣльцевъ отъ арендуемаго угодыя. Съ какого времени угодые состоитъ въ арендѣ и за какую арендную годовую плату въ настоящее время. Кому оно сдано въ аренду.

3) Нѣтъ ли по близости отъ зырянскихъ или русскихъ поселеній свободныхъ, никѣмъ не занятыхъ угодій (луговъ и водъ).

4) Не состоятъ ли въ пользованіи зырянъ или русскихъ угодыя, никому не принадлежащія.

5) Не состоятъ ли въ пользованіи зырянъ или русскихъ угодыя, ранѣе принадлежавшія инородцамъ и перешедшія къ зырянамъ или русскимъ путемъ захвата въ прежнее время, такъ что аренды за нихъ никому не платится въ теченіе не менѣе 10 лѣтъ.

Приложение IV.

Современныя цѣны на нѣкоторые товары въ Ваховскомъ краѣ.

При описаніи экономическаго положенія жителей Ваховскаго края, я привелъ, между прочимъ, цѣны на различные продукты, необходимые для мѣстнаго населенія. Цѣны эти относятся, однако, къ 1902 году. Пока печаталась настоящая книга, я послалъ запросъ на Вахъ и успѣлъ получить отвѣтъ. Оказывается, что инородцы въ настоящее время почти не мѣняютъ бѣлку на товаръ. Они сначала продаютъ бѣлку, цѣна на которую и во время зимней ярмарки 1908 года и во время весенней ярмарки 1909 года колебалась около 30 коп., а затѣмъ покупаютъ необходимый имъ товаръ. Повышеніе цѣнъ на бѣлку должно сильно повліять на доходный бюджетъ инородцевъ, и цифры, относящіяся къ этому бюджету, должны быть исправлены.

Въ то же время замѣчается общая тенденція къ увеличенію цѣнъ и на большинство товаровъ, отчего расходный бюджетъ инородцевъ также долженъ возрасти.

Въ помѣщенной ниже таблицѣ поставлены рядомъ для сравненія продажныя цѣны на разный товаръ въ 1902 году, приведенныя на стр. 48-50 настоящей книги, и продажныя цѣны на тотъ же товаръ, согласно только что полученнымъ мною даннымъ, за 1908/9 годъ.

Названіе предметовъ.	ПРОДАЖНАЯ ЦѢНА.	
	Въ 1902 г.	Въ 1908/9 г.
Предметы одежды и обуви.		
Байка бѣлая, ширин. 33 верш., за аршинъ .	150	160
Трико шведское, т. е. молескинъ (чертова кожа), черное, 14-вершковое, за аршинъ .	30-40	40
Молескинъ коричневый (Морозова № 3) 14-вершковый, за аршинъ .	25	25
Трико бумажное, добротное, 14-верш., за арш.	30-40	30-40
Тоже легкое, рѣдкое . . . 12	20	20
Киргизинъ 11	20	20
Бумазея широкая, съ подзоромъ 19	50	50-60
Бумазея узкая, добротная . 14	35	35

Словарь нѣкоторыхъ техническихъ и мѣстныхъ терминовъ.

Ачи—загородь въ одну-двѣ жерди, протяженіемъ въ нѣсколько верстъ, въ промежуткахъ между частями загороди ставятся настороженные луки; при помощи ачей добываютъ лося и оленя.

Важанъ—ставное орудіе изъ мережи въ формѣ мѣшка для ловли осетровъ. Ловъ производится при помощи загражденій въ августѣ.

Важенка—оленья самка.

Варовая пора—время лова рыбы въ сорахъ (іюль).

Гимга—морда до 5 аршинъ въ длину и до 2 аршинъ въ ширину, изъ выстроганныхъ прутьевъ листовничнаго дерева, укрѣпленныхъ на вершокъ другъ отъ друга. Продольные прутья окружаетъ спиралью, съ промежутками въ вершокъ, обручъ изъ тальника, оплетенный тонкой лентой изъ кедроваго корня. Ловъ производится при помощи загражденій, сплошныхъ и частичныхъ, лѣтомъ и зимою.

Дѣльный работникъ—работникъ отъ 18 до 60 лѣтъ.

Еганъ—рѣчка.

Живунъ—см. заморъ.

Заостровка—узкая и недлинная протока, отдѣляющая находящійся на рѣкѣ островъ отъ ближайшаго къ нему берега.

Заморъ—состояніе воды зимою, отъ котораго гибнетъ рыба. Заморъ бываетъ по Оби, отъ устья Ваха до Обдорска, и по нижнему теченію Иртыша, въ предѣлахъ Самаровской волости. Начало замора наблюдается въ декабрѣ—январѣ, когда ледъ особенно крѣпокъ и толстъ; заморъ идетъ, распространяясь сверху внизъ. Рыба отчасти гибнетъ отъ замора, отчасти спасается въ Обскую губу, гдѣ замора не бываетъ, отчасти ищетъ спасенія въ рѣкахъ и рѣчкахъ, несущихъ свои воды въ Обь, у такъ называемыхъ живуновъ. Подъ послѣдними разумѣются рѣки и рѣчки, вода которыхъ набирается изъ ключей. На нихъ заморъ не распространяется. Научно причины замора еще не изслѣдованы. Продолжительность и сила замора бываютъ неодинаковы и зависятъ отъ высоты уровня воды осенью и отъ суровости зимы.

Колыданъ — плавное орудіе изъ мережи, употребляемое исключительно остяками. Представляетъ собой мѣшокъ, надѣтый на тонкую веревку.

Колыданный песокъ — мѣсто удобное для лова колыданами и другими плавными сѣтями.

Кондовый и чащевой лѣсъ — кондовое дерево имѣетъ стволъ болѣе или менѣе чистый, стройный и высокій, съ пучкомъ сучьевъ на вершинѣ, кору тонкую; у чащевского дерева стволъ ниже, чѣмъ у кондоваго, и бываетъ чистымъ на незначительную высоту, кора толстая.

Коръ — лѣсная площадь, затопляемая во время разлива водою.

Кривда — ставное сѣтное орудіе въ видѣ мѣшка небольшихъ размѣровъ. Ловятъ ею весной, безъ загражденій.

Курья — узкій, продолговатый заливъ, какъ бы нижняя часть бывшей когда то, но занесенной, въ верхней своей части пескомъ и иломъ протоки. Обыкновенно заходъ въ курью возможенъ только снизу, т. е. противъ теченія.

Кушакъ — сухая рыба, преимущественно язь; отличается отъ другихъ сортовъ особымъ способомъ пластанія.

Кужня — продолговатый тазъ изъ бересты.

Кучумъ — коробъ изъ еловой коры или изъ бересты.

Лѣсной заломъ — нагроможденіе деревьевъ по рѣкѣ, препятствующее движенію лодокъ.

Лучить — ловить рыбу острогой, ночью, при помощи костра, разведеннаго на носу лодки.

Материкъ — мѣстность, лежащая за предѣлами рѣчной долины. Она всегда бываетъ болѣе или менѣе возвышена, покрыта лѣсомъ и состоитъ изъ неширокаго, сопровождающаго рѣку увала, за которымъ болота простираются непрерывно на десятки верстъ. Материкъ, лежащій по правую сторону Оби, мѣстное населеніе называетъ сѣверною горою, а лежащій по лѣвой сторонѣ — полуденной.

Маяки — крупные экземпляры деревьевъ, возвышающіеся среди молодого лѣса и уцѣлѣвшіе отъ прежнихъ пожаровъ.

Мегдемъ (елець) — изъ семейства карповыхъ (*squalius mehdem*), похожъ на плотву.

Межень — максимальный уровень воды во время половодья.

Мережа — сѣть изъ конопляной нити для неводовъ, ставныхъ и плавныхъ орудій лова.

Модельное дерево — дерево, которое измѣряютъ для образца. Его спиливаютъ, очищаютъ отъ сучьевъ, размѣчаютъ на саженные отрубки, измѣряютъ діаметръ каждаго отрубка посрединѣ, а діаметръ вершины — у основанія, опредѣляютъ возрастъ путемъ отсчета годич-

ныхъ слоевъ и отмѣчаютъ длину части ствола, годной на строевой матеріаль.

Мохтикъ—рыба вродѣ мегдема.

Муксунъ (*coregonus muksun*)—морская рыба; имѣеть въ длину 13 вершковъ, вѣсъ—до 7 фунтовъ; отличается острымъ рыломъ, длинными щеками и горбатымъ туловищемъ. Муксунъ—рыба пѣжная, вкусная и цѣнная.

Мѣра—„вода на мѣрѣ“,—на наиболѣе высокомъ уровнѣ во время половодья.

Нерестъ—время икрометанія.

Область, обласокъ—лодка, выдолбленная изъ цѣлаго дерева, челнокъ.

Пасоль—протока.

Переборъ—перекать на рѣкѣ.

Перевѣсъ—сѣть для лова птицъ.

Перестой—лѣсъ, перешедшій пору своей естественной спѣлости и уже отмирающій.

Пленки—силки для ловли водяной птицы, а также куронатокъ.

Плоха—просѣка, гдѣ ловятъ птицу.

Прикладъ—приношеніе богамъ или духамъ.

Прямица—протока, являющаяся въ большую воду кратчайшимъ путемъ по водѣ, въ обходъ луки.

Пыжьянъ (*coregonus polsui*)—морская рыба; по наружному виду сходенъ съ сыркомъ, но только тоньше, уже и далеко уступаетъ ему по вкусу.

Рукавъ—ставное орудіе мелкаго промысла изъ тѣхъ же матеріаловъ, какъ и гимга. Онъ состоитъ изъ такъ называемаго горла (усѣченная пирамида: нижнее основаніе—квадратъ со стороною въ 2½ аршина, верхнее—въ 5 вершковъ, высота—2¾ аршина) и собственно рукава (длинный, узкій цилиндръ, діаметромъ въ 4 вершка и высотой въ 3½ аршина).

Рѣжевка—двухстѣнная ставная сѣть. Одна стѣнка состоитъ изъ обыкновенной сѣти, а другая—изъ рѣдкой.

Сайбъ—ставное орудіе изъ мережи въ формѣ мѣшка. Ловъ производится при помощи загражденій черезъ всю рѣку, поздней осенью.

Скрадомъ—потихоньку, крадучись. Промыселъ скрадомъ, при помощи ружья, безъ собаки, производится зимой, на лыжахъ, когда снѣгъ глубокъ; при этомъ охотникъ, одѣтый въ оленій гусь, старается незамѣтно подкрасться къ добычѣ.

Слопецъ (пасть)—приспособленіе для промысла мелкихъ звѣрей и лѣсныхъ птицъ. Состоитъ изъ бревна, которое, падая, придавливаетъ добычу.

Согра—болото съ кочками.

Соръ—низменное луговое пространство, затопляемое весеннимъ разливомъ водъ; имѣетъ во время разлива сообщеніе съ рѣкой въ видѣ рукава-пролива (горло); послѣ спада весеннихъ водъ сообщеніе съ рѣкой у большинства соровъ прекращается, такъ какъ соръ постепенно высыхаетъ; лѣтомъ соровъ пользуются въ качествѣ покоса.

Столбецъ, столбъ—кусокъ неводной мережи, длиною соответствующій глубинѣ невода.

Старица—старое русло.

Сырокъ (*Coregonus pelet*)—морская рыба; достигаетъ въ длину до 9½ вершковъ, вѣсомъ—до 2⅔ фунтовъ. По вкусу сырокъ не уступаетъ муксуну; водится повсемѣстно по Оби.

Урей—ручей.

Чащевый лѣсъ—см. кондовый лѣсъ.

Чебакъ—плотва.

Чердакъ—ставное сѣтное орудіе мелкаго зимняго промысла. Сходно съ важаномъ, но меньшихъ размѣровъ.

Чистить орѣхъ—по плодородному кедру ударяютъ большимъ деревяннымъ молотомъ (колотомъ), отчего кедровыя шишки падаютъ на землю; затѣмъ, шишки шелушатъ и извлекаютъ изъ нихъ орѣхъ.

Чуваль—каминъ-печь въ юртахъ остяковъ и вогуловъ.

Чумъ—переносное жилище кочевыхъ инородцевъ. Состоитъ изъ шестовъ, составленныхъ конусообразно и покрытыхъ берестой или оленьими шкурами.

Щокуръ (*Coregonus nasus*)—морская рыба; по формѣ и величинѣ сходенъ съ муксуномъ, отличаясь отъ послѣдняго тупымъ рыломъ и отсутствіемъ горба, который характеризуетъ муксуна. По цѣнѣ онъ приравнивается къ муксуну, но вкусомъ ему уступаетъ.

Яма—приспособленіе для ловли птицы на землѣ, въ лѣсу.

Яръ—берегъ долины, спускающійся къ руслу рѣки обрывомъ. Осыпной яръ—возвышенный, песчаный, крутой берегъ рѣки, постепенно осыпаящийся внизъ. Осыпной яръ лишень растительности и далеко виденъ по рѣкѣ.

2

5

X



2197 12004
Окружная библиотека

