

Департамент культуры
Ханты-Мансийского автономного округа – Югры
Учреждение Ханты-Мансийского автономного округа – Югры
«Государственная библиотека Югры»

В бездонных водах времени

Улицы и памятники города Ханты-Мансийска

Библиографический справочник в 2-х частях

Ханты-Мансийск
2011

ББК 91.9:63
В 11

СОСТАВИТЕЛИ:

Л. Х. Бабаканова, Т. В. Пуртова, Д. Д. Решетникова,
Е. В. Рыбина, Г. Я. Фетисова

РЕДАКТОРЫ:

М. Н. Мадьярова, А. В. Пуртова

Автор вступительной статьи Н. Б. Патрикеев

Фото В. Ф. Струсь, а также из архива В. К. Белобородова

Ответственный за выпуск О. А. Кривошеева

В 11 **В бездонных водах времени** : улицы и памятники города Ханты-Мансийска : библиогр. справ. В 2 ч. Ч. 1. Если бы улицы умели говорить... / Гос. б-ка Югры, Отд. краевед. лит. и библиогр. – Ханты-Мансийск : Издательский дом «Новости Югры», 2011. – 172 с.

Составители выражают благодарность Государственному архиву Ханты-Мансийского автономного округа – Югры, Пуртовой Людмиле Геннадьевне – заместителю директора МОУ СОШ № 2 г. Ханты-Мансийска за предоставленную информацию.

- © Учреждение Ханты-Мансийского автономного округа – Югры «Государственная библиотека Югры» (составление), 2011
- © ОАО «Издательский дом «Новости Югры» (оформление, издание), 2011

ЧАСТЬ I

Если бы улицы умели говорить...

Улицы города Ханты-Мансийска



ОТ СОСТАВИТЕЛЕЙ

Гулять по улицам родного города вдвойне интереснее, когда знаешь их историю. Улицы могут рассказать о многом: в честь кого и почему они так названы, о людях, которые здесь жили, по архитектуре зданий можно определить время, в которое они были построены.

Цель издания – повесить интерес к истории города, рассказать о его улицах. Для этого предпринята попытка обобщить и сохранить имеющуюся отрывочную информацию об истории улиц города.

Составители работали с архивными фондами, печатными источниками, использовали информацию, полученную от старожилов.

Вступительная статья раскрывает историю улиц города в целом. Затем по алфавиту представлен материал об отдельных улицах, в приложении дан полный перечень улиц, курсивом выделены улицы, найти информацию о которых не удалось.

Каждая отдельная статья об улице построена по схеме:

- Название улицы;
- Официальный документ;
- Достопримечательности улицы;
- Место расположения;
- Биографическая или фактографическая справка;
- Библиография.

*«Если человек не любит старые дома,
старые улицы, пусть даже и плохонькие,
значит, у него нет любви к своему городу.
Если человек равнодушен к памятникам истории
своей страны, значит, он равнодушен к своей стране».*

Д. С. Лихачев

Если бы улицы умели говорить...

(улицы города Ханты-Мансийска)

ВСТУПЛЕНИЕ

В 1930 г. был образован Остяко-Вогульский национальный округ (ныне – Ханты-Мансийский автономный округ – Югра). После его организации возникла необходимость в окружном центре, где могли бы разместиться и начать работу окружные учреждения и организации. Для этого была создана специальная комиссия под руководством представителя Уральского комитета Севера В. Н. Пиньжакова. Комиссия, рассмотрев несколько вариантов, избрала местом для строительства глухое урочище Большой Черемушник, расположенный в 5 км к северу от с. Самарово. В конце 1930 г. началось составление генерального плана застройки поселка. Составление проекта планировки города производилось под руководством землеустроителя Г. К. Мальцева. По плану должно было быть 11 улиц общей длиной 15 км.

С 1931 г. главным техническим руководителем строительства Остяко-Вогульска был назначен К. Н. Пайвин. Именно при нем была сделана планировка улиц, площадей, скверов. Идея и замысел планировки города сохранены до настоящего времени.

Строительство начиналось с четырех улиц. По решению Президиума Остяко-Вогульского окрисполкома от 16 октября 1933 г. первые улицы обрели свои названия: Коминтерна, Ленина, Карла Маркса, Энгельса, Комсомольская, Революции (ныне – Мира). Они представляли собой вырубки, пни, которые корчевались первыми жителями на субботниках. Все остальные улицы были прорублены позднее. Да, именно прорублены. Например, улица Пионерская, прорубленная параллельно Комсомольской, состояла из трех участков и трех названий (12-е декабря, Пионерская, Ударная).

Названия улицам давались по признакам – что должно быть на этой улице или по тому, кто на ней жил впервые. На улице Комсомольской были построены первые учебные заведения, готовящие кадры для молодого округа (педтехникум, средняя школа, политпросветшкола). На улице Ленина жили первые специалисты, посланцы партии и страны, русская интеллигенция: учителя, врачи, техники-строители, агрономы и т. д. Улица Пионерская названа в честь первых строителей. Некоторые улицы называли в честь политических и революционных событий, например, Октябрьской революции – улица Революции (сейчас – Мира). Несколько улиц носят имена вождей пролетариата, революционных и государственных деятелей (Карла Маркса, Ленина, Энгельса, Калинина, Свердлова, Дзержинского и т. д.).

Первоначально Остяко-Вогульск был полностью деревянным. Первым зданием города стал Дом туземца (Дом народов Севера), который сдали в эксплуатацию к 7 ноября 1931 г. (снесен в начале 1980-х гг.). Именно в этом здании на первом съезде Советов было утверждено название нового поселка – Остяко-Вогульск.

Центральным местом города были здание Дома Советов и площадь, отведенная под сквер, которые располагались вблизи ручья, идущего с северного склона Самаровской горы. Отсюда, в радиальном направлении к пойме Оби, расходились прямые улицы Коминтерна, Энгельса, Карла Маркса, Дзержинского. Они, в свою очередь, пересекались улицами, идущими в виде

дуг от центральной площади, – Мира, Ленина, Комсомольская, Пионерская, Красная. Вокруг центральной площади располагались кинотеатр, Дом народов Севера, универмаг.

По улицам Революции, Дзержинского и Энгельса в июле 1935 г. проложили первые деревянные тротуары длиной 400 м. К 1936 г. в поселке было 98 построек, из которых 44 занимали жилые дома. Остяко-Вогульск соединился с с. Самарово просекой.

В настоящее время в Ханты-Мансийске и пригороде насчитывается более 170 улиц и переулков. Шесть из них названы в честь героев Великой Отечественной войны, в том числе четыре носят имена наших земляков, погибших в боях с фашистскими захватчиками (улицы Безноскова, Конева, Собянина, Сирина). Первые улицы в память о героях войны в Ханты-Мансийске появились на основании решения заседания исполкома городского Совета депутатов трудящихся от 6 апреля 1950 г. На заседании исполкома был рассмотрен вопрос об изменении названия ряда улиц в связи с преобразованием рабочего поселка Ханты-Мансийска в город окружного значения и с включением в его черту села Самарово, а также в целях устранения одноименных улиц. Следующие переименования произошли в связи с подготовкой к 40-летней годовщине Октябрьской социалистической революции (решение исполкома Ханты-Мансийского горсовета от 24 октября 1957 г.).

Город рос, появлялись новые улицы и переулки. С начала 1990-х гг. начинается новая жизнь Ханты-Мансийска, который из деревенного провинциального городка превращается в деловой центр, центр спорта, туризма, культуры. Идет бурное строительство, в городе появляются новые красивые здания и новые улицы с красивыми названиями: Рябиновая, Снежная, Парковая, Васильковая, Фестивальная, Солнечная и другие.

Еще в 1960–1970-е гг. город неофициально был разделен на микрорайоны: Самарово, Перековка, ЦРММ, Рыбников, Геологов, Медгородок, городок Строителей, городок Авиаторов, ОМК, Учхоз, поселок Солнечный (СУ-967).

Самарово



Самый старый район города – это бывшее с. Самарово, которое в 1950 г. было включено в состав г. Ханты-Мансийска.

Заселение Сибири русскими началось с XVI в. Для исполнения государственной службы по перевозке грузов, доставке чиновников и почты создавались поселения ямщиков. В 1637 г. и был создан Самаровский Ям, или иначе Ямская слобода, положившая начало с. Самарово.

Самарово расположено в чрезвычайно живописном месте – это отмечали почти все путешественники и ученые прошлого, которые проезжая по Сибири, останавливались в Самарово.

В 1860 г. через Самарово прошел первый пароход купца Рязанова.

В XIX в. село отличалось своей неустроенностью, путешественники и исследователи отмечали, что село расположено в красивом месте, но не имеет улиц, представляет кучу разбросанных изб, церковь и дома более зажиточных рыбаков. Но благодаря исправнику А. П. Дзержинскому в селе произошли существенные изменения. «Он составил план села,

размежевал землю, наметил улицы, по сторонам которых должны были строиться новые дома, а оказавшиеся на дороге избы подлежали сношению. Так через какое-то время появились главные улицы Самарово: Церковная, Школьная, Никольский переулок...». (Лопарев Х. Самарово. СПб, 1896. С. 71.)

В 1906 г. сложилось поселение ссыльных в с. Самарово. Сюда были высланы участники первой буржуазно-демократической революции Бублик и Никитин. В 1909 г. в Самарово из Тобольска была проведена первая телеграфная линия. Почта ходила один раз в неделю в Тобольск.

Дома в основном одноэтажные, выстроенные из кедровых бревен. Зажиточные жители снаружи обшивали дома тесом. На каждом жилом доме были прикреплены таблички с изображениями тех орудий, с которыми крестьяне должны явиться на пожар.

Андросенко, В. И. Ханты-Мансийск / В. И. Андросенко. – Свердловск : Сред.-Урал. кн. изд-во, 1979. – С. 8.

Пухленкина, Х. П. Из истории с. Самарово и его улиц / Х. П. Пухленкина // Новости Югры. – 1997. – 12 июля. – С. 4.

Белобородов, В. К. По улицам старинного села / В. К. Белобородов // Новости Югры. – 1997. – 13 сент. – С. 3–6 (Прил. : Краевед ; № 10).

Перековка



Один из первых небольших районов города. Состоял из трех улиц: Ударной, Красной, Октябрьской, которые заканчивались полями. Деревянные домики, деревянные тротуары, палисадники около каждого дома, где росла рябина, черемуха, береза, акация. Здесь жили спецпереселенцы – раскулаченные крестьяне, сосланные на север, пострадавшие от политических репрессий. «Перековавшихся», то есть отбывших свой срок ссылки, обратно в родные места не отпускали, а многие оставались сами.

Застраивалась Перековка теми же людьми, что днем трудились на строительстве города. А после работы, вечером, прихватывая ночь, жители Перековки строили свои дома. Строили качественно, некоторые дома стоят до сих пор, хотя им по 70-80 лет.

В числе первых общественных зданий Перековки были комендатура, магазин и клуб.

В мае 1935 г. спецпереселенцы объединились в колхоз им. Чкалова. На северо-восточной окраине Остяко-Вогульска были построены телятник, конюшня. 2 га земли засадили картофелем.

Колхоз рос, креп. Появилась животноводческая ферма, конеферма, птицеферма, свиноферма. Сеяли здесь зерновые, картофель, в парниках зрели огурцы и даже выращивали арбузы. В настоящее время от прежнего поселка осталось только название и памятник на месте бывшей комендатуры. Сейчас этот микрорайон застроен частными коттеджными постройками и среди них осталось несколько старых домов. Прежнее название сохранила только улица Октябрьская.

Нижемеренко, О. И строили, и пахали / О. Нижемеренко // Ленин. правда. – 1990. – 12 апр. – С. 5.

Почти клондайк на месте Перековки // Собеседник. – 2001. – № 10. – С. 17.

Луцай, Л. Перековка : [из воспоминаний Г. И. Пьянкина] / Л. Луцай // Аргументы и факты в Зап. Сибири. – 2002. – № 37 (сент.). – С. 5.

Луцай, Л. Перековка : [из воспоминаний Г. И. Пьянкина] / Л. Луцай // Югра. – 2003. – № 1. – С. 23, 24.

Трусова, Н. Перековка, моя, Перековка... / Н. Трусова // Самарово – Ханты-Мансийск. – 2007. – 30 марта. – С. 11.

ОМК (овоще-молочный комбинат)



Идея создания овоще-молочных подсобных хозяйств в округе зародилась в 1930-е гг. Это было сделано, для того чтобы не ввозить овощи и молоко из других регионов страны. В результате на территории округа стали организовываться хозяйства, одним из которых и стал овоще-молочный комбинат (ОМК). Он был организован по распоряжению оргбюро по созданию Остяко-Вогульского округа от 30 июня 1931 г. Для хозяйства было выделено 500 га земли, расположенных полосой вдоль правой стороны Иртыша и правой стороны протоки Неулевой. Первоначальной задачей комбината являлось «развертывание огородничества на площади 30 га и получение корма для поголовья молочного скота в количестве 250 голов». В период с 1931 по 1932 гг. на заготовку сена для ОМК было направлено 35 семей спецпереселенцев. Хозяйство комбината было создано путем предоставления молочного скота колхозами района и населением.

С течением времени комбинат развивался, его основной целью стало обеспечение жителей города свежими овощами, молоком и другими продуктами сельскохозяйственного производства.

Первые названия улиц поселка появились в 1958 г. В 1960–1970-е гг. подсобное хозяйство ОМК достигает своего расцвета. На полях выращивали картофель, капусту, другие овощи, имелось большое тепличное хозяйство, где выращивали огурцы, помидоры, цветы, рассаду – все это шло на нужды горожан. Строились коровники, один из которых был сдан в 1971 г. на 200 голов. К тому времени в хозяйстве работало около 100 штатных работников. Долгие годы руководил ОМК К. С. Шагут, именем которого названа одна из улиц.

Второе дыхание поселок получил в 2000-е гг., когда он стал застраиваться частными жилыми домами, были образованы улицы с благозвучными названиями: Новогодняя, Малиновая, Васильковая, Прохладная, Урожайная. Переулок Бобровский расположился у края леса и правого берега реки Бобровка. Переулок Рождественский расположен в менее живописном месте, на нем ведется частная застройка, он опирается в улицу Новаторов. На месте теплиц совхоза была образована улица Тепличная, она пересекает улицу Малиновую и плавно переходит в улицу Новаторов. В знак признания заслуг комбината были образованы улицы Землеустроителей, Новаторов, Тепличная.

Овоще-молочная пригородная зона // Остяко-Вогул. правда. – 1940. – 1 нояб.

Гришин, Ф. Сделали, как обещали / Ф. Гришин // Знамя коммунизма. – 1959. – 4 февр.

Глухих, А. Поселок без названия / А. Глухих // Ленин. правда. – 1970. – 10 окт.

Как поселок назвать? // Новости Югры. – 1998. – 5 февр.

Борданенко, Е. Не верите? Стройте! : [о строящемся образцовом малоэтажном комплексе в г. Ханты-Мансийске] / Е. Борданенко // Новости Югры. – 2009. – 6 авг. – С. 13.

ЦРММ

(центральные ремонтно-механические мастерские)



В начале 1950-х гг. начали строительство нового микрорайона Ханты-Мансийска, в котором разместились центральные ремонтно-механические мастерские. В строительстве принимали участие работники участка «Облрыболовпотребсоюза».

В 1970-е гг. ЦРММ – уже вполне благоустроенный район, застроенный 2-этажными жилыми домами для ремонтников, школой, магазином, клубом, столовой и рабочими цехами.

В микрорайон вошли улицы Механизаторов, Рознина, Затонская, Большая Логовая и другие.

Заев, А. Микрорайон строится / А. Заев // Ленин. правда. – 1967. – 24 июня. – С. 4.

Заев, А. Я шагаю по улицам... / А. Заев // Ленин. правда. – 1967. – 19 июля. – С. 3.

Микрорайон Строителей

(микрорайон СУ-20)



В конце 1950-х гг. в городе создано строительное управление (СУ)-20 «Главтюменьнефтегазстрой» – ведущее строительное предприятие города. В 1966 г. СУ-20 на окраине города начало строительство нового микрорайона строителей. Были построены 19 многоквартирных домов, магазин, социально-бытовые учреждения, контора СУ-20 и другие объекты. До начала 1990-х гг. строительное управление оставалось главным застройщиком в городе.

Павлов, Л. Будет город в лесу / Л. Павлов // Ленин. правда. – 1966. – 14 авг. – С. 2.

Муратов, М. Будет микрорайон / М. Муратов // Ленин. правда. – 1966. – 20 дек.

Стенер, П. Первенцы микрорайона / П. Стенер // Ленин. правда. – 1967. – 15 янв.

Микрорайон Рыбников



В середине 1960-х гг. в южной части Ханты-Мансийска было начато строительство нового микрорайона Рыбников для работников Рыбоконсервного комбината. В 1967 г. были сданы в эксплуатацию первые жилые дома (2 и 12-квартирные, общежитие на 24 комнаты), теплотрасса. В 1970 г. появился в поселке магазин, а к концу 1970-х гг. открылся автобусный маршрут. В микрорайон входит три улицы: Комбинатская, Труда и Садовая.

Гордеев, С. Привести в порядок улицы / С. Гордеев // Сталин. трибуна. – 1955. – 27 мая. – С. 3.

Гришко, А. Успехи строителей / А. Гришко // Ленин. правда. – 1967. – 8 янв. – С. 1.

Муратов, М. Городок рыбников / М. Муратов // Ленин. правда. – 1967. – 6 окт. – С. 4.

Авиагородок



Микрорайон находится между улицами Мира и Строителей в районе автотранспортного предприятия (АТП). Был застроен в 1970–1980-е гг. 2-этажными деревянными домами. Основными жителями микрорайона были работники аэропорта, отсюда и название микрорайона.

Городок геологов



Основное строительство микрорайона велось с середины 1960-х до конца 1970-х гг. Первый 2-этажный дом был построен в 1965 г. Всего в городке планировалось построить 17 жилых благоустроенных зданий с отоплением, газом, канализацией, подачей холодной и горячей воды. Все запланированные работы были выполнены. Строительство городка вело ОАО «Ханты-мансийскгеофизика» для своих сотрудников. Помимо жилых домов построены городская стоматологическая поликлиника «Жемчужина», детский сад «Чебурашка» (1990), магазин «Геолог», спортивно-оздоровительный комплекс «Геофизик».

Бабанин, А. П. Микрорайон «Геолог» : [интервью с начальником Правдин. строит. упр. о строящемся микрорайоне] / А. П. Бабанин ; записал А. Заев // Ленин. правда. – 1967. – 7 июня. – С. 2.

Мы открыли нефть! // Ханты-Мансийск от А до Я. Столица Югорского края. – Тюмень, 2005. – С. 20–23. ГАХМАО. Ф. 407, Оп. 1, Д. 2.

Микрорайон Солнечный

(микрорайон СУ-967)



Первоначально микрорайон назывался поселок СУ-967. Этот микрорайон находился за городом по строящейся трассе автодороги на Тюмень. Там расположились административные и жилые здания строительного управления. Город разрастался, микрорайон благоустраивался и сейчас это коттеджный поселок, который входит в черту Ханты-Мансийска.

На основании решения Думы г. Ханты-Мансийска от 19 декабря 2008 г. № 696 поселку присвоено наименование «микрорайон Солнечный».

Улицы города

УЛИЦА АННЫ КОНЬКОВОЙ

«Рассмотрев протокол заседания межведомственной комиссии по наименованиям внутригородских объектов от 15 ноября 2008 г., руководствуясь Решением Думы города Ханты-Мансийска от 22 декабря 2006 г. № 165 «О порядке присвоения наименований объектам, улицам, площадям и другим территориям общего пользования муниципального образования», пунктом 1 статьи 51 Устава города Ханты-Мансийска, Дума города решила:

Присвоить наименование «улица **Анны Коньковой**» вновь созданной улице в строящемся микрорайоне на берегу реки Иртыш».

Решение Думы г. Ханты-Мансийска
от 19 декабря 2008 г. № 696.

Названа в честь хантыйской сказительницы, почетного гражданина Ханты-Мансийского автономного округа – Югры и города Ханты-Мансийска. На улице Пионерской, 46 в доме, где Анна Митрофановна жила последнее время, открыта мемориальная доска.



**Конькова Анна Митрофановна
(1916–1999)**

Родилась в мансийской д. Евра Кондинского района. Трудовую деятельность начала в 1937 г. (после досрочного окончания Ханты-Мансийского педагогического училища) в национальных школах Березовского района, затем работала в кочевой школе на озере Пыжъян Ханты-Мансийского района. В 1946 г. переехала в Ханты-Мансийск. Работала в детских садах, школах города. Более 30 лет отдавала детям.

Если бы улицы умели говорить...

Улицы города Ханты-Мансийска

В ее памяти хранилось множество сказок, легенд, былин народа манси, которые она слышала от своей бабушки. После выхода на пенсию у нее появилась возможность всерьез заняться литературным творчеством. С 1967 г. стала активно печататься в окружной газете «Ленинская правда». В 1981 г. сказки опубликованы в сборнике «Огонь-камень». В 1982 г. в соавторстве с тюменским прозаиком Г. Сазоновым вышел роман «И лун медлительных поток». В 1985 г. отдельным изданием вышла книга «Сказки бабушки Аннэ», в 1996 г. – «Свидание с детством». В 1989 г. принята в Союз писателей СССР.

Награждена орденом Почета, ей присвоены звания: «Заслуженный деятель культуры Ханты-Мансийского автономного округа», «Почетный гражданин города Ханты-Мансийска», «Почетный гражданин Ханты-Мансийского автономного округа – Югры».

Мальцева, Э. И. Евра – любовь моя / Э. И. Мальцева ; [ред. В. В. Патранова]. – Сургут : Сев. Дом, 1993. – 20 с.

«Аннэ из рода Чайки» : библиогр. указ. о жизни и творчестве А. М. Коньковой / Ханты-Манс. окр. б-ка, Отд. краевед. лит. и библиогр. ; [сост. Э. П. Сургутскова ; ред. О. М. Медведева]. – изд. 3-е, доп. – Ханты-Мансийск, 1996. – 22 с.

Мищенко, А. П. Из рода чаек / А. П. Мищенко // Мансийская литература / [сост. В. В. Огрызко]. – М., 2003. – С. 221–246.

Огрызко, В. В. В гостях у сказки / В. В. Огрызко // Мансийская литература / [сост. В. В. Огрызко]. – М., 2003. – С. 214–220.

Мадьярова, М. Н. Конькова Анна Митрофановна (1916–1999) / М. Н. Мадьярова // Писатели Югры : библиогр. указ. – Екатеринбург, 2004. – С. 149–158.

Детство и юность Анны Коньковой в мансийском поселении / Правительство Ханты-Манс. авт. окр. – Югры, Департамент по вопр. малочисл. народов Севера Ханты-Манс. авт. окр. – Югры, Об.-угор. ин-т прикладных исслед. и разраб. Ханты-Манс. авт. окр. – Югры ; [сост., авт. предисл. и авт. примеч. Л. Ф. Котова ; науч. ред. Е. А. Игушев]. – Томск : Изд-во Том. ун-та, 2005. – 112 с.

Конькова Анна Митрофановна // Почетные граждане Югры [Электронный ресурс] / Гос. б-ка Югры ; [сост.: Т. В. Пуртова и др. ; ред.: С. Ю. Волженина, А. В. Пуртова]. – Электрон. текстовые дан. – Екатеринбург : Баско, 2009.

О присвоении наименований отдельным остановкам общественного транспорта, существующему микрорайону, существующей и вновь созданной улицам города Ханты-Мансийска : решение

Думы г. Ханты-Мансийска от 19 дек. 2008 г. № 696 // КонсультантПлюс [Электронный ресурс] : справ. правовая система. – Электрон. текстовые дан. – Режим доступа: www.ConsultantPlus.ru

УЛИЦА АРЕФЬЕВОЙ

«В связи с ходатайством комитета по образованию администрации города Ханты-Мансийска (исх. № 306 от 16.03.2005) о присвоении улице города имени Арефьевой Ольги Владимировны – одной из первых учителей, награжденной значком «Отличник народного просвещения» и Почетной грамотой Президиума Верховного Совета РСФСР «Заслуженный учитель школы РСФСР», руководствуясь ст. 23 Правил землепользования и застройки территории муниципального образования «Город окружного значения Ханты-Мансийск»: Присвоить вновь образованной улице в районе ОМК название **ул. Арефьевой**».

Постановление мэра г. Ханты-Мансийска от 20 мая 2005 г. № 457.

Находится в поселке ОМК, располагается между улицами Кузьмы Шагута и Учительской.



Арефьева Ольга Владимировна (1894–1962)

Родилась в г. Камышловое. После окончания в 1912 г. Камышловской женской гимназии работала заведующей начальной школой в г. Ирбите. В начале 1930-х гг. по направлению народного комиссариата просвещения была направлена на освоение Омского Севера – учителем начальных классов в с. Самарово.

Вскоре после приезда в Самарово ей было поручено провести перепись детей, мальчиков школьного возраста коренного населения, живущих на территории леспромхоза. Одновременно с переписью детей участвовала в организации первой начальной школы-интерната в Остяко-Вогульске.

Выступила одним из инициаторов открытия в селе Самарово средней школы, строительство которой завершилось в 1939 г. В годы войны в средней школе с. Самарово организован районный детский сад для детей фронтовиков, которым заведовала Ольга Владимировна (действовал до 1944 г.).

После закрытия детского сада О. В. Арефьева вернулась к преподавательской деятельности и проработала учителем до выхода на пенсию в 1951 г.

В 1948 г. Ольге Владимировне Арефьевой первой в Ханты-Мансийске присвоено звание «Заслуженный учитель школы РСФСР».

Награждена почетной грамотой исполкома Тюменского областного Совета депутатов трудящихся и Тюменского обкома ВКП(б) за самоотверженный труд в деле оказания помощи фронту в период Великой Отечественной войны (1945), медалью «За доблестный и самоотверженный труд в период Великой Отечественной войны 1941 – 1945 гг.» (1946), значком «Отличник народного просвещения» Министерства просвещения РСФСР (1946).

Рябов, А. Учитель, перед именем твоим... / А. Рябов // Город. – 2009. – 15 окт. – С. 19.

Арефьев, В. П. Из воспоминаний сына Ольги Владимировны Арефьевой / В. П. Арефьев // Ханты-Мансийск [Электронный ресурс] : офиц. портал орг. мест. самоуправления г. Ханты-Мансийск. – Электрон. дан. – Режим доступа: <http://www.eduhmao.ru>

Батманова, О. А. Арефьева Ольга Владимировна – фондообразователь Государственного архива Ханты-Мансийского автономного округа – Югры / О. А. Батманова // Ханты-Мансийск [Электронный ресурс] : офиц. портал орг. мест. самоуправления г. Ханты-Мансийск – Электрон. дан. – Режим доступа: <http://www.eduhmao.ru>

О присвоении названия улице : постановление мэра г. Ханты-Мансийска от 20 мая 2005 г. № 457 // КонсультантПлюс [Электронный ресурс] : справ. правовая система. – Электрон. текстовые дан. – Режим доступа: www.ConsultantPlus.ru

УЛИЦА БАШМАКОВЫХ

«В связи с рекомендацией Думы города (решение от 26 сент. 2003 г. № 107), предстоящим вводом в эксплуатацию ряда объектов на полях ОПХ и в целях упорядочения почтовой нумерации:

Присвоить улице, расположенной между улицами Энтузиастов и Студенческой, название «ул. Башмаковых».

Постановление мэра г. Ханты-Мансийска
от 22 декабря 2003 г. № 1228.

В 1996 г. вдоль объездной дороги, наряду с обустройством дорожного полотна, один за другим начали вырастать дома. Одному из жителей этого района, Леониду Львовичу Башмакову, пришла идея назвать новую улицу в честь Башмаковых, отдавая тем самым дань уважения славным представителям известной в Ханты-Мансийске фамилии. Свои соображения горожанин изложил в письме депутатам городской Думы, идею поддержали.

Башмаковы

Род Башмаковых берет начало от первых переселенцев на северные земли. Еще в XVII в. появились они в Самарово. Разными по характеру и профессии были эти люди, но многие из них оставили свой след в летописи земли югорской. Первое упоминание о Башмаковых датируется у Х. М. Лопарева 1691 г. В 1814 г. один из носителей фамилии был волостным старостой, примерно в это же время Иван Башмаков был старостой сельской церкви.

Башмаковы, наиболее известные в нашем округе, в 1920–1930 гг. жили в с. Базьяны. Семья их была большой, в ней росли пять братьев и две сестры. События Гражданской войны не обошли эту семью. Братьев Хрисанфа и Владимира забрали в солдаты, но через некоторое время они из армии сбежали.

Владимир погиб, а Хрисанфа судьба побросала по Тюменскому Северу. Он устанавливал советскую власть в Сургуте, потом вернулся к родителям в Базьяны, затем работал на Ямале.

Интересна жизнь и судьба супруги Хрисанфа – Натальи Евгеньевны Башмаковой. Выйдя замуж за Хрисанфа Башмакова, у которого умерла жена и осталось трое детей, она взяла на себя все хлопоты по большому хозяйству, родила Хрисанфу еще двоих детей. При этом окончила экстерном гимназию, поступила в институт и получила специальность педагога. Долгие годы работала учителем.

21 воин с фамилией Башмаков погиб в годы Великой Отечественной войны, их имена высечены на мемориальной доске в парке Победы.

Достоинным представителем фамилии Башмаковых является Виктор Яковлевич Башмаков, почетный гражданин г. Ханты-Мансийска. Вернувшись с фронта без руки, он продолжает активную жизнь. Много лет проработал судьей в окружном суде. Будучи на пенсии, занимается общественной работой. Стал известным спортсменом. Среди наград Виктора Яковлевича не только российские, но и мировые.

Чупина, С. Разные судьбы – улица одна... / С. Чупина // Самарово – Ханты-Мансийск. – 2003. – 25 апр. – С. 6.

О названии одной из улиц города Ханты-Мансийска в честь Башмаковых : решение Думы города от 26 сент. 2003 г. № 107 // Самарово – Ханты-Мансийск. – 2003. – 3 окт. – С. 5.

О присвоении названия новой улице : постановление мэра г. Ханты-Мансийска от 22 дек. 2003 г. № 1228 // Самарово – Ханты-Мансийск. – 2003. – 26 дек. – С. 6.

Белобородов, В. К. Башмаковы: история в лицах / В. К. Белобородов // Югра. – 2004. – № 12. – С. 50–53.

Хлыновская, М. Да, были женщины в наших селеньях! / М. Хлыновская // Город. – 2007. – 13 июня. – С. 7.

Хлыновская, М. Фамилия трудолюбивых / М. Хлыновская // Город. – 2007. – 4 июля. – С. 7.

Белобородов, В. К. Приключения одного наследства / В. К. Белобородов // Югра. – 2008. – № 8. – С. 68–71.

УЛИЦА БЕЗНОСКОВА (РАНЕЕ – ЛОГОВАЯ)

Дату образования улицы Логовая установить не удалось, вероятно, она была образована до 1950 г., так как в 1950 г. она уже упоминается в решении исполкома Ханты-Мансийского городского Совета депутатов трудящихся: «В связи с преобразованием рабочего поселка Ханты-Мансийск в город окружного подчинения с включением в черту города села Самарово и учитывая наличие одноименных улиц, исполком городского Совета депутатов трудящихся решил:

По рабочему поселку Ханты-Мансийск:

Улицы 30 лет Советской власти, Ленина, Комсомольскую, Промышленную, Красноармейскую, Чкалова, Крупской, Свердлова, Дзержинского, К. Маркса, Ф. Энгельса, Коминтерна, Большой Лог, Логовую, Береговую, Обскую, Первомайский переулок – оставить без изменения наименования».

Решение исполкома Ханты-Мансийского городского Совета депутатов трудящихся Тюменской области от 6 апреля 1950 г. № 13.

«В ознаменование 40-й годовщины всемирно-исторической победы Великой Октябрьской социалистической революции и в память борцов, павших в борьбе за установление Советской власти на Обском Севере, героев Великой Отечественной войны, произвести переименование улицы:

Улице Логовая – присвоить имя героя Советского Союза за Безносского Ивана Захаровича, героически погибшего в боях за Советскую Родину в дни Великой Отечественной войны, и впредь именовать улицей **«им. Безноскова И. З.»**.

Решение исполкома Ханты-Мансийского городского Совета депутатов трудящихся Тюменской области от 24 октября 1957 г. № 17.

Располагается в районе Перековки, берет начало за КСК «Дружба», пересекает улицы Свердлова, Калинина, Светлую и заканчивается на пересечении с улицей Студенческой в районе Теннисного корта. Застроена в основном жилыми домами частного сектора старой постройки, когда-то на ней жили спецпереселенцы. Улица названа в честь Героя Советского Союза, участника Великой Отечественной войны.



**Безносков Иван Захарович
(1918–1945)**

Родился в г. Тюмени. В 1936 г. с семьей приехал в поселок Остяко-Вогульск (ныне – г. Ханты-Мансийск) и два года работал судоводителем. Осенью 1938 г. был призван в армию, с июля 1941 г. на фронте. Защищал Москву, потом участвовал в освобождении Харькова, форсировал Днепр, освобождал города и земли Украины. С войсками 1-го Украинского фронта дошел почти до Берлина. В январе 1945 г.

его батальону приказали форсировать Одер и захватить плацдарм на западном берегу реки. Фашисты, рассчитывая задержать наступающих, сосредоточили большие силы пехоты и танков. Они предпринимали атаку за атакой, но сбросить смельчаков в воду не могли. Всякий раз, когда гвардейцы поднимались за своим командиром, фашисты отступали. Батальон продвигался вперед. Стремительный бросок – и гвардейцы достигли аэродрома противника в районе населенного пункта Любен, захватили 22 самолета. Этим самым обеспечили успех продвижения всей дивизии. 25 января 1945 г. на левом берегу Одера капитан Безносков был ранен. Врачи долго боролись за его жизнь, но спасти не смогли. 28 февраля 1945 г. Иван Безносков скончался в госпитале от ран.

Звание Героя Советского Союза Ивану Захаровичу Безноскову присвоено 10 апреля 1945 г. (посмертно).

В парке Победы г. Ханты-Мансийска на Аллее Славы установлен бронзовый бюст Героя.

Об изменении наименований улиц города : решение исполкома Ханты-Манс. гор. Совета депутатов трудящихся от 6 апр. 1950 г. № 13 // Сталин. трибуна. – 1950. – 12 апр. – С. 4.

Безносков Иван Захарович // Окопные письма. – Екатеринбург, 2005. – С. 221–223.

Хлыновская, М. Знаете, каким он парнем был! / М. Хлыновская // Город. – 2007. – 31 янв. – С. 7.

Рябов, А. Шестая пуля капитана Безноскова / А. Рябов // Новости Югры. – 2010. – 21 янв. – С. 13.

ГАХМАО. Ф. 324, Оп. 1, Д. 2, Л. 35–36.

ГАХМАО. Ф. 324, Оп. 1, Д. 50.

УЛИЦА БОЛЬШАЯ ЛОГОВАЯ

«В связи с преобразованием рабочего поселка Ханты-Мансийск в город окружного подчинения с включением в черту города села Самарово и учитывая наличие одноименных улиц, исполком городского Совета депутатов трудящихся решил:

По бывшему рабочему поселку Ханты-Мансийск:

Улицы 30 лет Советской власти, Ленина, Комсомольскую, Промышленную, Красноармейскую, Чкалова, Крупской, Свердлова, Дзержинского, К. Маркса, Ф. Энгельса, Коминтерна, **Большой Лог, Логовую**, Береговую, Обскую, Первомайский переулок – оставить без изменения наименования».

Решение исполкома Ханты-Мансийского городского
Совета депутатов трудящихся
Тюменской области
от 6 апреля 1950 г. № 13.

Появилась одна из первых. «...С весны 1931 г. стало готовиться жилье для размещения прибывших строителей. По обоям склонам Большого лога появились первые землянки...»

Начинается от улицы Ленина и заканчивается на пересечении с улицей Рознина. На улице сохранились дома частного сектора постройки 1940–1950-х гг.

Балин, В. Г. Земельные отношения на Обском Севере. – Новосибирск, 2000. – С. 88.

Об изменении наименования улиц города : решение исполкома Ханты-Манс. гор. Совета депутатов трудящихся от 6 апр. 1950 г. № 13 // Сталин. трибуна. – 1950. – 12 апр. – С. 4.

Тарханов, А. Что с Ханты-Мансийском? / А. Тарханов // Ленин. правда. – 1987. – 5 дек. – С. 6.

ГАХМАО. Ф. 324, Оп. 1, Д. 2, Л. 35–36.

УЛИЦА БОРИСА ЛОСЕВА

«В ознаменование 40-й годовщины всемирно-исторической победы Великой Октябрьской социалистической революции и в память борцов, павших в борьбе за установление Советской власти на Обском Севере, героев Великой Отечественной войны, произвести переименование улицы:

Улице 4-ая Северная присвоить имя юного героя комсомольца, геройски погибшего от пыток белобандитов в 1921 г., Лосева Бориса Николаевича, и впредь именовать улицей «**им. Б. Лосева**».

Решение исполкома Ханты-Мансийского городского Совета депутатов трудящихся Тюменской области от 24 октября 1957 г. протокол № 17.

Находится в Самарово, проходит параллельно улице Иртышской, застроена частными жилыми домами старой постройки.



**Лосев Борис Николаевич
(1906–1921)**

Родился в ю. Цингалинских в семье ссыльного большевика Николая Анатольевича Лосева, погибшего в борьбе за установление советской власти на Тобольском Севере. В 14 лет одним из первых вступил в комсомол. Учился в Демьянской сельской школе. Во время кулацко-эсеровского мятежа (крестьянское восстание) в 1921 г. участвовал на

стороне красных. Выполняя задание партизан в с. Реполово, Борис Лосев попал в руки повстанцев и был зверски убит.

Его именем в г. Ханты-Мансийске назван парк, в котором до начала 2000 г. находился памятник Борису Лосеву.

Иванов, А. И. Из истории комсомола на Обском Севере / А. И. Иванов. – Ханты-Мансийск, 1958. – С. 22, 23.

Глухих, А. Улицы рассказывают / А. Глухих // Ленин. правда. – 1964. – 14 авг. – С. 3.

Корин, Н. На памятник герою / Н. Корин // Ленин. правда. – 1968. – 7 июня. – С. 3.

Медведев, В. Отец и сын Лосевы / В. Медведев // Ленин. правда. – 1968. – 30 окт. – С. 2, 3.

Андросенко, В. И. [Борис Лосев] / В. И. Андросенко // Ханты-Мансийск / В. И. Андросенко. – Свердловск, 1979. – С. 19.

Пластинин, Н. У каждого своя правда / Н. Пластинин // Новости Югры. – 1999. – 13 февр.

Хлыновская, М. Сын за отца – в ответе / М. Хлыновская // Город. – 2007. – 7 марта. – С. 7.

ГАХМАО. Ф. 324, Оп. 1, Д. 50.

УЛИЦА БОРИСА ЩЕРБИНЫ (РАНЕЕ – САМАРОВСКАЯ)

«В связи с предстоящим вводом ряда объектов вдоль автомобильной дороги «Ханты-Мансийск – Тюмень», а также вводом в эксплуатацию «Памятного знака первооткрывателям Сибири» и «Комплекса зданий автовокзала» с жилыми домами в южной части города присвоить:

Улице вдоль набережной р. Иртыш в районе строящегося комплекса зданий автовокзала название «Улица Самаровская».

Постановление мэра г. Ханты-Мансийска
от 15 мая 2003 г. № 444.


Через некоторое время улица вновь была переименована.

«В связи с увековечением памяти Щербины Бориса Евдокимовича – первого секретаря Тюменского областного комитета коммунистической партии, за годы работы которого на этом посту был создан топливно-энергетический комплекс на Югорской земле, руководствуясь статьей 23 Правил землепользования и застройки территории муниципального образования «Город окружного значения Ханты-Мансийск»:

Переименовать улицу Самаровскую в **улицу Бориса Щербины**».

Постановление мэра г. Ханты-Мансийска
от 30 декабря 2004 г. № 1279.

На улице находится комплекс зданий авто- и речного вокзала в Самарово.



**Щербина Борис Евдокимович
(1919–1990)**

Родился в г. Дебальцево Донецкой области Украинской ССР в семье рабочего-железнодорожника. Окончил Харьковский институт инженеров железнодорожного транспорта, Республиканскую партийную школу при ЦК Компартии Украины. Участник Финской и Великой Отечественной войн. В 1942 г. был инженером, начальником группы воинских

перевозок Купянского отделения службы движения Харьковской области, секретарем Харьковского обкома ЛКСМ Украины по военной работе. С 1943 по 1961 гг. работал в партийных организациях Украины, с 1961 по 1973 гг. на партийной работе в Тюменской области, был первым секретарем Тюменского обкома КПСС. С 1973 по 1989 гг. в Совете Министров СССР занимался вопросами строительства предприятий нефтяной и газовой промышленности. Почти 30 лет деятельность Бориса Евдокимовича Щербины была связана с созданием и развитием нефтегазового комплекса Тюменской области.

Награжден орденом Трудового Красного Знамени и медалями СССР, орденом Октябрьской Революции, присвоено звание «Герой Социалистического Труда».

В пламени жизни : кн. воспоминаний о Борисе Евдокимовиче Щербине. – Тюмень : Изд-во Ю. Мандрики, 1999. – 272 с.

Чирсков, В. Г. Уроки Щербины : секретарь обкома, министр Миннефтегазстроя СССР, зам. пред. Совета Министров СССР / В. Г. Чирсков. – М. : Моск. воен.-ист. о-во, 1999. – 237 с.

О присвоении наименований улицам : постановление мэра г. Ханты-Мансийска от 15 мая 2003 г. № 444 // Самарово – Ханты-Мансийск. – 2003. – 23 мая. – С. 7.

Маслова, О. Жизнь на опережение / О. Маслова // Новости Югры. – 2004. – 12 окт. – С. 5.

О переименовании названия улицы : постановление мэра г. Ханты-Мансийска от 30 дек. 2004 г. № 1279 [Электронный ресурс] // КонсультантПлюс: справ. правовая система. – Электрон. текстовые дан. – Режим доступа: www.ConsultantPlus.ru

УЛИЦА БОРОВАЯ

«Присвоить улицам, возникшим на отведенном земельном участке на землях ОПХ «Ханты-Мансийское» решением горисполкома № 143 от 17.05.88 г., названия – **Боровая**, Звездная, Светлая, Тенистая».

Постановление главы администрации
г. Ханты-Мансийска Ханты-Мансийского
автономного округа Тюменской области
от 5 мая 1989 г. № 118.

УЛИЦА ВОДОПРОВОДНАЯ (РАНЕЕ – ВТОРАЯ ОКТЯБРЬСКАЯ)

«Улицу «Вторая Октябрьская» переименовать и присвоить ей наименование – **улица Водопроводная**».

Решение исполкома Ханты-Мансийского
городского Совета депутатов трудящихся
Тюменской области
от 13 октября 1960 г. № 257.

Названа Водопроводной, так как на ней находится муниципальное водоканализационное предприятие (Водоканал), занимающееся очисткой воды в городе.

Находится в районе Перековки. Проходит параллельно улице Октябрьская и пересекает улицы Свердлова и Калинина, заканчивается на пересечении улиц Тенистая и Тихая.

ГАХМАО. Ф. 324, Оп. 1, Д. 68, Л. 103.

УЛИЦА 8-Е МАРТА

Образована до 1954 г. Начинается от улицы Энгельса и заканчивается в районе Аллеи спортивной славы на улице Карла Маркса.

Названа в честь праздника Международного женского дня.

Международный женский день 8-е марта

Историю празднования Международного женского дня принято связывать с именем революционерки Клары Цеткин. Именно она на Международной конференции женщин в 1910 г. в г. Копенгагене провозгласила идею ежегодно отмечать 8 марта как день рождения женского пролетариата.

Женский день был приурочен к событиям 1857 г., когда 8 марта текстильщицы нью-йоркских фабрик прошли маршем по улицам города, протестуя против низких заработков и тяжелых условий труда.

В 1917 г. женщины России вышли на улицы в последнее воскресенье февраля с лозунгами «Хлеба и мира». Через 4 дня император Николай II отрекся от престола, временное правительство гарантировало женщинам избирательное право. Этот исторический день выпал на 23 февраля по юлианскому календарю, который в то время использовался в России, и на 8 марта по григорианскому календарю.

Международный женский день 8 марта с первых лет Советской власти стал государственным праздником. С 1965 г. этот день стал нерабочим. В этот день на торжественных мероприятиях государство отчитывалось перед обществом о реализации государственной политики в отношении женщин. Постепенно Международный женский день в стране терял свою политическую окраску.

После распада Советского Союза день 8 марта остался в перечне государственных праздников Российской Федерации.

Володин, Д. Индивидуальное строительство / Д. Володин // Ленин. правда. – 1957. – 9 янв. – С. 3.

УЛИЦА ГАГАРИНА (РАНЕЕ – ХАНТЫ-МАНСИЙСКАЯ)



Улицы Ханты-Мансийскую и Республики (по бывшему с. Самарово) соединить и переименовать в улицу Ханты-Мансийскую».

Решение исполкома Ханты-Мансийского городского Совета депутатов трудящихся Тюменской области от 6 апреля 1950 г. № 13.

«О переименовании улицы Ханты-Мансийской и впредь именовать ее именем героя Советского Союза – первого космонавта – **Ю. А. Гагарина**».

Решение исполкома Ханты-Мансийского городского Совета депутатов трудящихся Тюменской области от 14 апреля 1961 г. № 120.

Улица Ханты-Мансийская,
Ее история, видать,
Тем, прежним жителям знакома,
Которым выпало шагать
Еще сквозь чащу бурелома.
Сначала просека легла

«В связи с преобразованием рабочего поселка Ханты-Мансийск в город окружного подчинения с включением в черту города села Самарово и учитывая наличие одноименных улиц, исполком городского Совета депутатов трудящихся решил:

Через волнистые пригорки
От всем известного села
До неизвестного поселка.
За год расчистили ее,
Потом расширили немного.
Так основание твое
Явилось, горная дорога.
Когда же самый первый дом
Приезжий выстроил среди леса,
Распространился слух о нем:
«Живет, наверное, как леший».
Так длилось месяц или три,
Но новоселы прибывали.
И вдоль дороги пустыри,
Как пни, когда-то исчезали.
Их вытесняла жизнь сама,
Что в ногу с временем шагала.
И заимев свои дома,
Дорога улицею стала.

В. Попов
(Ленинская правда. – 1957. – 20 окт.)

В 1933 г. появилась острая необходимость в соединении села Самарово и строящегося поселка Остяко-Вогульска. Ведь в Самарово была пристань, которая принимала грузы для строящегося окружного центра, отсутствие дороги сдерживало строительство. Тогда в тайге была прорублена просека. Сначала самаровская дорога была пешеходной, она соединяла Самарово с новым строящимся поселком. Начиналась от Чапаевского переулка в с. Самарово и доходила до опорного пункта, так называлась опытная сельскохозяйственная станция в 1930-е гг., сейчас это район остановки Лермонтова.

Просека была строгой ширины по всей длине. С двух сторон стояли высокие могучие деревья. Проехать можно было

только на лошади. Дорогу местами пересекали болота, и в дождливую погоду она становилась непроходимой. В 1936 г. началось капитальное строительство дороги. Первоначально дорога была вымощена булыжником, к 1937 г. по дороге уже можно было проехать на конном транспорте. В августе 1938 г. началось регулярное автобусное движение по дороге между Самарово и Остяко-Вогульском. Эту главную магистраль города называли улицей Ханты-Мансийской. В 1950 г. улицы Ханты-Мансийскую и Республики (с. Самарово) объединили и переименовали в улицу Ханты-Мансийскую. В 1961 г. улицу Ханты-Мансийскую переименовали и присвоили ей имя Героя Советского Союза – первого космонавта Юрия Алексеевича Гагарина.

Является центральной магистралью, идущей от водных «ворот» в центр города. Ее протяженность 4900 метров. Первый пассажирский транспорт города пошел именно по этой улице. Появились первые остановки, они назывались: Почта, Горка, Просека, Госпар, Нарсуд, Самарово.

В 1970-е гг. улица была покрыта асфальтом. В 1998 г. началась реконструкция улицы Гагарина как участка дороги федерального значения Ханты-Мансийск – Нягань, соединяющая речной порт и аэропорт.

Проект реконструкции дороги разработан Екатеринбургским институтом «УралДорНИИ», генеральный подрядчик «Варьеганнеф-теспестрой». В 2010 г. в районе храмового комплекса построена подземная автомобильная развязка.

На улице находится храмовый комплекс «Во имя воскресения Христова», телерадиокомпания «Югра», первое профессиональное учебное заведение города Ханты-Мансийский педагогический колледж (бывший педтехникум, ныне – технолого-педагогический колледж), который еще в 1930-е гг. стал готовить педагогические кадры из числа коренных национальностей. В районе остановки Гагарина расположена станция скорой помощи. В жилом микрорайоне «Городок геологов» расположен спортивный комплекс «Геофизик», который построен для работников предприятия «Хантымансийскгеофизика». В районе бывшего с. Самарово расположена церковь в честь Покрова Пресвятой Богородицы, которая была восстановлена в 2000 г., аптека. Заканчивается улица в районе речного порта.



Гагарин Юрий Алексеевич (1934–1968)

Родился в семье колхозника в г. Гжатске Смоленской области. В 1951 г. с отличием окончил ремесленное училище в г. Люберцы. В 1955 г. также с отличием окончил индустриальный техникум и аэроклуб в г. Саратове и поступил в Чкаловское военное авиационное училище, которое окончил в 1957 г. Служил военным летчиком в частях истребительной авиации Северного флота. С 1960 г. в отряде космонавтов. В 1968 г. с отличием окончил военно-воздушную инженерную академию им. Н. Е. Жуковского.

12 апреля 1961 г. совершил первый в истории человечества космический полет. После полета Гагарин непрерывно совершенствовал свое мастерство как летчик-космонавт, а также принимал непосредственное участие в обучении и тренировке экипажей космонавтов, руководстве полетами КК «Восток», «Восход», «Союз». Вел большую общественно-политическую работу, являлся депутатом Верховного Совета СССР 6-го и 7-го созывов. С миссией мира и дружбы он посетил многие страны.

Награжден орденом Ленина, а также высшими наградами многих зарубежных государств.

Трагически погиб в авиационной катастрофе вблизи д. Новоселово Киржачского района Владимирской области при выполнении тренировочного полета на самолете.

В целях увековечения памяти Ю. А. Гагарина Президиум Верховного Совета РСФСР переименовал г. Гжатск в г. Гагарин и Гжатский район Смоленской области в Гагаринский район. Его имя носят учебные заведения, улицы и площади многих городов мира. Именем Гагарина назван кратер на обратной стороне Луны. Похоронен на Красной площади в Москве.

Об изменении наименований улиц города : решение исполкома Ханты-Манс. гор. Совета депутатов трудящихся от 6 апр. 1950 г. № 13 // Сталин. трибуна. – 1950. – 12 апр. – С. 4.

Ахтырская, О. Большая судьба маленького города : [о благоустройстве улицы Гагарина] / О. Ахтырская // Ленин. правда. – 1967. – 16 авг. – С. 4.

Оленева, А. Моя страна Самария / А. Оленева // Новости Югры. – 1997. – 28 июня. – С. 8.

Толоконцев, С. Главная улица города : [о реконструкции ул. Гагарина] / С. Толоконцев // Самарово – Ханты-Мансийск. – 1999. – 26 февр. – С. 1.

Нигматулин, Р. Пускай им общим памятником будет... / Р. Нигматулин // Город. – 2007. – 4 апр. – С. 7.

ГАХМАО. Ф. 324, Оп. 1, Д. 2, Л. 35–36.

ГАХМАО. Ф. 324, Оп. 1, Д. 71, Л. 91.

УЛИЦА ГАЗОВИКОВ

«Рассмотрев протокол заседания межведомственной комиссии по наименованию внутригородских объектов от 19 ноября 2009 г., руководствуясь Порядком присвоения наименований объектам, улицам, площадям и другим территориям общественного пользования муниципального образования, утвержденным Решением Думы города Ханты-Мансийска от 22 декабря 2006 г. № 165, пунктом 1 статьи 51 Устава города Ханты-Мансийска, Дума города решила:

Присвоить наименование «улица Газовиков» вновь созданной улице в северо-восточной части города от улицы Мира (район торговой базы Ханты-Мансийского городского потребительского общества) в северном направлении».

Решение Думы г. Ханты-Мансийска
от 27 ноября 2009 г. № 887.

О присвоении наименований вновь созданным улице и переулку в городе Ханты-Мансийске : решение Думы г. Ханты-Мансийска от 27 нояб. 2009 г. № 887 // Самарово – Ханты-Мансийск. – 2009. – 3 дек. – С. 13.

УЛИЦА ГОРНАЯ

«Рассмотрев протокол заседания межведомственной комиссии по наименованиям внутригородских объектов от 15 ноября 2008 г., руководствуясь Решением Думы города Ханты-Мансийска от 22 декабря 2006 г. № 165 «О порядке присвоения наименований объектам, улицам площадям и другим территориям общественного пользования муниципального образования», пунктом 1 статьи 51 Устава города Ханты-Мансийска, Дума города решила:

Наименование существующей улицы «улица Ферма Горная» изменить на наименование «улица Горная».

Решение Думы г. Ханты-Мансийска
от 19 декабря 2008 г. № 696.

Находится на окраине микрорайона Солнечного за Детско-Юношеским Конно-спортивным клубом, застроена домами частного сектора.

О присвоении наименований отдельным остановкам общественного транспорта, существующему микрорайону, существующей и вновь созданной улицам города Ханты-Мансийска : решение Думы г. Ханты-Мансийска от 19 дек. 2008 г. № 696 // КонсультантПлюс [Электронный ресурс] : справ. правовая система. – Электрон. текстовые дан. – Режим доступа: www.ConsultantPlus.ru

УЛИЦА ДЗЕРЖИНСКОГО

Одна из первых улиц города (появилась в 1932 г.). Когда в 1950 г. менялись названия улиц в связи с включением с. Самарово в черту города, улицы Дзержинского это не коснулось.

«В связи с преобразованием рабочего поселка Ханты-Мансийск в город окружного подчинения с включением в черту города села Самарово и учитывая наличие одноименных улиц, исполком городского Совета депутатов трудящихся решил:

По бывшему рабочему поселку Ханты-Мансийск:

Улицы 30 лет Советской власти, Ленина, Комсомольскую, Промышленную, Красноармейскую, Чкалова, Крупской, Свердлова, **Дзержинского**, К. Маркса, Ф. Энгельса, Коминтерна, Большой Лог, Логовую, Береговую, Обскую, Первомайский переулок – оставить без изменения наименования».

Решение исполкома Ханты-Мансийского городского Совета депутатов трудящихся Тюменской области от 6 апреля 1950 г. № 13.

Начинается от улицы Чехова и заканчивается на пересечении с улицей Рознина (район Перековки).

В 1937 г. на пересечении улиц Комсомольской и Дзержинского появилось первое в городе кирпичное здание электростанции. На улице Дзержинского находятся здание городской администрации, культурно-досуговый центр «Октябрь», военный комиссариат, баня № 1, монумент «Бронзовый символ Югры», скульптурная композиция «Молодожены».

На перекрестке улиц Дзержинского и Ленина располагалось здание старейшего учебного заведения города СПТУ-43 (в настоящее время снесено). В 2010 г. на пешеходной аллее улицы Дзержинского установлены семь скульптурных композиций по мотивам хантыйской и мансийской мифологии «Мифологическое время».

Названа улица в честь революционного деятеля, одного из основателей советских органов безопасности и разведки.



Дзержинский Феликс Эдмундович
(1877–1926)

Феликс Эдмундович Дзержинский родился 30 августа (11 сентября) в имении Держиново Ошмянского уезда Виленской губернии (ныне – Минская область). Польский дворянин, советский государственный деятель, глава ряда наркоматов, основатель ВЧК. Умер в Москве 20 июля 1926 г. от сердечного приступа во время заседания

Объединенного пленума ЦК и ЦКК ВКП(б) после речи, в которой выступил против оппозиции и отхода от политики тогдашнего партийного большинства. Похоронен в Москве на Красной площади.

После смерти Дзержинского его личность в СССР была в значительной степени идеализирована. До конца 1980-х гг. он изображался как кристально честный, гуманный, романтичный «железный Феликс», «рыцарь революции». Лишь в 1988 г. стали появляться публикации, приоткрывающие иные страницы жизни этой неоднозначной личности.

Об изменении наименований улиц города : решение исполкома Ханты-Манс. гор. Совета депутатов трудящихся от 6 апр. 1950 г. № 13 // Сталин. трибуна. – 1950. – 12 апр. – С. 14.

Гуль, Р. Б. Дзержинский / Р. Б. Гуль. – М. : Молодая гвардия, 1992. – 128 с.

Шевелева, Ю. Новая архитектура Ханты-Мансийска: как изменится облик окружного центра ко Всемирной шахматной олимпиаде? : [о изменении архитектурного облика ул. Дзержинского] / Ю. Шевелева // Югра недвижимость. – 2010. – № 1. – С. 34–37.

ГАХМАО. Ф. 324, Оп. 1, Д. 2, Л. 35–36.

УЛИЦА ДОРОНИНА (РАНЕЕ – 2-ая ЧКАЛОВСКАЯ)

«В ознаменование 40-й годовщины всемирно-исторической победы Великой Октябрьской социалистической революции и в память борцов, павших в борьбе за установление Советской власти на Обском Севере, героев Великой Отечественной войны, произвести переименование улицы:

Улице 2-ая Чкаловская присвоить имя организатора первого краевого съезда Советов и первого председателя Краевого

Совета Доронина Федора Петровича, застреленного колчаковцами в 1919 г., и впредь именовать улицей «им. Ф. П. Доронина».

Решение исполкома Ханты-Мансийского городского Совета депутатов трудящихся Тюменской области от 24 октября 1957 г. протокол № 17.

Расположена параллельно улицам Островского и Чкалова, начинается от улицы Мира и заканчивается в лесной зоне, названа в честь организатора советской власти на Тобольском Севере.



**Доронин Федор Петрович
(1888–1920)**

Родился в с. Демьянском Тобольской губернии. Окончил начальную школу в с. Демьянском, двухклассное училище в с. Самарово (ныне – г. Ханты-Мансийск), а в 1908 г. – Омскую центрально-фельдшерскую школу и был направлен на работу в Тобольскую губернию. Пользовался большим уважением у местных жителей как знающий свое дело медик и общественный деятель. При его личном участии

в с. Демьянском ставились спектакли, неплохо играл на гитаре, гармонике, мандолине, с которой почти не расставался.

В 1914 г. был мобилизован на фронт в качестве военного фельдшера. В ноябре 1917 г. вернулся в родное село воодушевленный большевистскими лозунгами. По его инициативе был организован и проведен съезд Советов северных волостей, который провозгласил установление советской власти на Тобольском Севере.

15 августа 1918 г. Ф. П. Доронин был арестован и заключен в Тобольскую каторжную тюрьму. Расстрелян в январе 1920 г.

Его именем названы улицы в Тюмени, Тобольске, Ханты-Мансийске, Увате.

Улицы названы именами героев // Ленин. правда. – 1957. – 20 окт.

Кузьминых, Г. Их именами названы улицы города / Г. Кузьминых // Знамя коммунизма. – 1960. – 6 марта.

Доронин, И. П. Семья Дорониных / И. П. Доронин. – Свердловск : Сред.-Урал. кн. изд-во, 1966. – 91 с.

Улица Доронина // Улицы Тюмени рассказывают. – Свердловск : Сред.-Урал. кн. изд-во, 1979. – С. 48–50.

Хлыновская, М. Он мечтал о светлых днях / М. Хлыновская // Город. – 2007. – 21 марта.

Телегина, Л. Он мечтал о лучшей жизни / Л. Телегина // Тюм. обл. сегодня. – 2008. – 17 апр.

ГАХМАО. Ф. 324, Оп.1, Д. 50.

УЛИЦА ДУНИНА-ГОРКАВИЧА



«Рассмотрев вопрос о присвоении названия новой улице в районе лесопитомника «А. А. Дунина-Горкавича», Дума города решила:

Присвоить название новой улице в районе лесопитомника «А. А. Дунина-Горкавича».

Решение Думы г. Ханты-Мансийска от 28 апреля 2000 г. № 225.

Названа в честь самаровского лесничего, выдающегося исследователя Севера Западной Сибири. Идея названия улицы принадлежит окружному управлению лесами (ныне –

Департамент природных ресурсов и несырьевого сектора экономики). Это первая в лесном крае улица в честь лесничего.

В 2006 г. на доме № 1 административного здания «Лесосервисной компании «Югралесхоз» открыта Мемориальная доска в честь Александра Александровича Дунина-Горкавича. В 2007 г. на улице установлен бронзовый памятник А. А. Дунину-Горкавичу (скульптор В. Саргсян).



**Дунин-Горкавич
Александр Александрович
(1854–1927)**

Родился в Слонимском уезде Гродненской губернии в семье губернского секретаря Александра Иосифовича Горкавича. Окончил Гродненскую классическую гимназию, Лисинское среднее профессиональное училище, получил специальность техника-лесоведа и звание лесного кондуктора. В 1875 г. призван на военную службу, служил в лейб-гвардии гренадерском

полку им. Его императорского Величества Александра II. Принимал участие в русско-турецкой войне. Награжден медалью «За храбрость» и произведен в унтер-офицеры.

После возвращения с фронта 30 лет трудился в Куршинском и Егорьевском лесничествах на Рязанщине.

В 1890 г. в возрасте 36 лет направлен в Тобольскую губернию, где возглавил Самаровское лесничество. Здесь проявились его талант исследователя, организатора. В 1896 г. возглавил подготовку и проведение всеобщей всероссийской переписи населения в Сургутском округе. Был награжден бронзовой медалью «За труды по первой всеобщей переписи населения в 1897 г.».

В 1898 г. принял предложение без сложения обязанностей по заведованию лесничеством произвести обследование лесных ресурсов Тобольского Севера. За пять лет проехал летом на лодках, зимой на лошадах и оленях и прошел пешком около 27 тыс. км. Изучил природные условия бассейна средней Оби и ее притоков. Побывал на озере Нумто. Провел топографические съемки местности, которые легли в

основу созданных им карт Тобольского севера, на которые были нанесены почти все населенные пункты и рыболовецкие угодья в долине Оби. За создание карт Императорское Русское географическое общество наградило А. А. Дунина-Горкавича Малой золотой медалью.

По материалам исследований им были написаны десятки работ, среди них фундаментальный труд «Тобольский Север». За совокупность научных работ он удостоен Большой серебряной медали им. Н. М. Пржевальского.

Награжден также орденами Святой Анны, Святого Владимира, Святого Станислава, Серебряной медалью Александра Невского на ленте.

Президиум Академии наук СССР, признавая большой вклад Дунина-Горкавича в изучение Севера, зачислил его в категорию ученых союзного значения и установил пожизненную персональную пенсию.

Умер в Тобольске 9 января 1927 г.

Белобородов, В. К. Дунин-Горкавич Александр Александрович / В. К. Белобородов // Ученые и краеведы Югры / В. К. Белобородов, Т. В. Пуртова. – Тюмень, 1997. – С. 83–87. Патранова, В. В. Улица имени... лесничего / В. В. Патранова // Новости Югры. – 2000. – 13 мая.

О присвоении названия новой улице «А. А. Дунин-Горкавича»: решение Думы г. Ханты-Мансийска от 28 апр. 2000 г. № 225 // Самарово – Ханты-Мансийск. – 2000. – 19 мая. – С. 2.

Прибыльский, Ю. П. Дунин-Горкавич Александр Александрович – исследователь Севера / Ю. П. Прибыльский, Н. И. Загороднюк // Югра: энцикл. Ханты-Манс. авт. окр. – Ханты-Мансийск, 2000. – Т. 1. – С. 295, 296.

Огрызко, В. В. Дунин-Горкавич Александр Александрович / В. В. Огрызко // Североведы России / В. В. Огрызко. – М., 2007. – С. 157.

Хлыновская, М. Мужество и ученый ум / М. Хлыновская // Город. – 2007. – 27 июня. – С. 7.

Щербакова, Л. А. Творческое наследие А. А. Дунина-Горкавича: опыт современного прочтения / Л. А. Щербакова // *Материалы третьей научно-практической конференции, посвященной памяти А. А. Дунина-Горкавича.* – Нижневартовск, 2008. – С. 17–23.

УЛИЦА ЕЛЕНЫ САГАНДУКОВОЙ

«Рассмотрев протокол заседания межведомственной комиссии по наименованиям внутригородских объектов от 17 июня 2009 г., руководствуясь Решением Думы города Ханты-Мансийска от 22 декабря 2006 г. № 165 «О порядке присвоения наименований объектам, улицам, площадям и другим территориям общего пользования муниципального образования» и пунктом 1 статьи 51 Устава города Ханты-Мансийска, Дума города Ханты-Мансийска решила:

Присвоить наименование «**улица Елены Сагандуковой**» вновь проектируемой улице в районе микрорайона «Западный» в северной части города Ханты-Мансийска».

Решение Думы г. Ханты-Мансийска
от 26 июня 2009 г. № 821.

Названа в честь заслуженного врача РСФСР, первой женщины-врача из народа ханты.



**Сагандукова Елена Михайловна
(1924–1984)**

Родилась в 1924 г. в ю. Наунак Каргасокского района Томской области в семье рыбака и охотника. В 1940 г. поступила в Ханты-Мансийскую фельдшерско-акушерскую школу. В 1942–1945 гг. работала фельдшером в национальных поселках Октябрьского района. В 1945 г. была направлена на учебу в Омский государственный медицинский институт на педиатрический факультет. После окончания

института в 1950–1953 гг. работала врачом-педиатром окружной больницы. В 1953–1963 гг. и в 1969–1970 гг. занимала должность заведующей окружным отделом здравоохранения, а в 1963–1965 гг. была заместителем председателя окружного исполнительного комитета. В 1958 г. избиралась депутатом Верховного Совета СССР 5-го созыва. В последние годы жизни работала главным врачом Окружного детского противотуберкулезного санатория.

6 октября 1984 г. после тяжелой продолжительной болезни Елена Михайловна Сагандукова ушла из жизни.

Постановлением Правительства Ханты-Мансийского автономного округа № 15-г от 16 октября 2000 г. Окружному детскому противотуберкулезному санаторию присвоено имя Елены Михайловны Сагандуковой.

Деркач, Г. Путь к цели / Г. Деркач // Ленин. правда. – 1979. – 4 июля.

Сагандукова Е. М. : [некролог] // Ленин. правда. – 1984. – 10 окт.

Шесталов, Ю. Время доброго здоровья / Ю. Шесталов // Земля Югория / Ю. Шесталов. – М., 1985. – С. 43–51.

Пухленкина, Х. П. Е. М. Сагандукова – первая женщина врач, ханты / Х. П. Пухленкина // Новости Югры. – 1996. – 8 марта. – С. 4.

Струсь, Л. Эви-доктор / Л. Струсь // Новости Югры. – 2005. – 8 февр. – С. 5.

Струсь, Л. Ф. Земли югорской дочь / Л. Ф. Струсь // Слово народов Севера. – 2005. – № 2. – С. 11.

Струсь, Л. Русло их жизни, или славные последователи эвидоктора / Л. Струсь // Югра. – 2007. – № 9. – С. 40–44.

Глухих, А. С. Народный доктор Сагандукова / А. С. Глухих // Слово народов Севера. – 2008. – № 2. – С. 6.

Струсь, Л. В буднях тыла / Л. Струсь // Здравоохранение Югры. – 2010. – № 5. – С. 4, 5.

О присвоении наименований вновь созданным улице, переулку и изменении наименования части существующей улицы города Ханты-Мансийска : решение Думы г. Ханты-Мансийска от 26 июня 2009 г. № 821 // КонсультантПлюс [Электронный ресурс] : справ. правовая система. – Электрон. текстовые дан. – Режим доступа: www.ConsultantPlus.ru

УЛИЦА ЕРМАКА



«В связи с преобразованием рабочего поселка Ханты-Мансийск в город окружного подчинения с включением в черту города села Самарово и учитывая наличие одноименных улиц, исполком городского Совета депутатов трудящихся решил:

По бывшему с. Самарово:

Улицы: Чапаева, Свободы, Краснопартизанскую, Пристанскую, Заводскую, **Ермака**, Иртышскую, Рыбную, Луговую, а также переулки Кедровый, Песчаный карьер, Рабочий, Пролетарский, Некрасовский и Лог МРС – оставить без изменения наименования».

Решение исполкома Ханты-Мансийского городского Совета депутатов трудящихся Тюменской области от 6 апреля 1950 г. № 13.

Из постановления следует, что улица существовала до 1950 г., находится в Самарово в районе торгового дома «Самарово». Застроена жилыми домами старой постройки.



Ермак (Ермак Тимофеевич, Ермолай Тимофеевич, в некоторых источниках Василий Тимофеевич Аленин) (1530-40-е–1585)

Казачий атаман. По одним данным, родился в Вологодской земле, по другим – в Двинской. Существует версия, что Василий Аленин в молодости был артельным кашеваром на струге, за что и получил прозвище Ермак (т. е. артельный котел).

Во 2-й половине XVI в. Ермак в течение 20 лет возглавлял казачью станицу. В начале 1580-х гг. участвовал в Ливонской войне на стороне России, совершал набеги на ногайцев. Московские власти называли Ермака и его товарищей «волжскими казаками». Сам Ермак характеризуется как мужественный человек и мудрый предводитель. Уральские купцы и солепромышленники Строгановы пригласили Ермака и его казаков для охраны собственных владений от нападений сибирских татар. Согласно исследованиям Р. Г. Скрынникова, отряд казаков в 540 человек во главе с Ермаком 1 сентября 1582 г. отправился в Западную Сибирь для борьбы с ханом Кучумом. Казаки одержали ряд побед над сибирскими татарами, разгромили на берегу Иртыша главное войско хана и заняли столицу Сибирского ханства Кашлык. После этого Сибирское ханство распалось, а Кучум ушел в степи. Население Западной Сибири стало выплачивать Ермаку дань – ясак. Узнав об успехах Ермака, русское правительство направило ему помощь. Однако борьба с Кучумом не была завершена. Ермак с небольшим отрядом казаков попал в засаду, подстроенную ханом. Будучи раненным, он попытался переплыть приток Иртыша реку Вагай, но тяжелая кольчуга, дар царя Ивана Грозного, потянула его ко дну, и он утонул.

После смерти атамана остатки его отряда покинули Западную Сибирь. Ермак был воспет во многих народных песнях, ему были посвящены литературные произведения. Решающая битва казаков с ордой Кучума изображена на картине В. И. Сурикова «Покорение Ермаком Сибири». Спустя много лет после гибели Ермака была найдена кольчуга, в которой он утонул. Сейчас она хранится в Оружейной палате в Москве.

Об изменении наименований улиц города : решение исполкома Ханты-Манс. гор. Совета депутатов трудящихся от 6 апр. 1950 г. № 13 // Сталин. трибуна. – 1950. – 12 апр. – С. 4.

Скрынников, Р. Г. Подготовка и начало Сибирской экспедиции Ермака / Р. Г. Скрынников // Вопросы истории. – 1979. – № 8. – С. 44–56.

Скрынников, Р. Г. Сибирская экспедиция Ермака / Р. Г. Скрынников ; отв. ред. А. П. Окладников ; Акад. наук СССР, Сиб. отд-ние, Ин-т истории, филологии и философии. – Новосибирск : Наука, 1982. – 252 с.

Муромов, И. А. Ермак Тимофеевич / И. А. Муромов // *Сто великих путешественников / И. А. Муромов.* – М., 2000. – С. 148–156.

Беспалова, Л. Еще раз о Ермаке Тимофеевиче / Л. Беспалова // *Тюм. известия.* – 2005. – 29 дек. – С. 18.

ГАХМАО. Ф. 324, Оп. 1, Д. 2, Л. 35–36.

УЛИЦА ЕСЕНИНА

Находится в Самарово в микрорайоне «Южный», между улицами Барабинская и Луговая, застроена домами частного сектора. Улица названа в честь русского поэта начала XX в.



**Есенин Сергей Александрович
(1895–1925)**

Родился в с. Константиново Рязанской губернии в крестьянской семье. Обучался в учительской школе, занимался на историко-философском отделении народного университета А. Л. Шанянского. В 1915 г. переехал в Петербург и начал печататься в журналах. В 1916 г. появилась его первая книга стихов «Радуница».

В 1916 г. призван на военную службу, но как известный поэт пользовался льготами, в частности был причислен к Царскосельскому военно-санитарному поезду.

Октябрьский переворот 1917 г. воспринял как время великого духовного обновления. В 1919–1923 гг. входил в группу имажинистов. В 1920-е гг. создал наиболее значительные поэтические произведения: «Москва кабацкая» (1924), «Черный человек» (1925), «Анна Снегина» (1925) и др.

По одним версиям он повесился, написав кровью последнее стихотворение, по другим – убит.

Вошел в историю литературы как один из лучших русских поэтов.

Марченко, А. М. Сергей Есенин: русская душа / А. М. Марченко. – М. : АСТ-Пресс кн., 2005. – 363 с.

Андреев, А. Есенин : роман / А. Андреев. – М. : АСТ, 2006. – 569 с.

Куняев, С. Ю. Сергей Есенин / С. Ю. Куняев. – 4-е изд., испр. и доп. – М. : Молодая гвардия, 2006. – 595 с.

УЛИЦА ЗАВОДСКАЯ

«В связи с преобразованием рабочего поселка Ханты-Мансийск в город окружного подчинения с включением в черту города села Самарово и учитывая наличие одноименных улиц, исполком городского Совета депутатов трудящихся решил:

По бывшему с. Самарово:

Улицы: Чапаева, Свободы, Краснопартизанскую, Пристанскую, **Заводскую**, Ермака, Иртышскую, Рыбную, Луговую, а также переулки Кедровый, Песчаный карьер, Рабочий, Пролетарский, Некрасовский и Лог МРС – оставить без изменения наименования».

Решение исполкома Ханты-Мансийского городского Совета депутатов трудящихся Тюменской области от 6 апреля 1950 г. № 13.

Появилась в 1930-е гг., названа Заводской, потому что на улице находился лесозавод, одно из старейших предприятий по переработке древесины. Дома располагались на улице с одной стороны, а на другой за высоким забором складировался и перерабатывался лес, стояли лесопильные машины. Из него в дальнейшем изготавливали тару для рыбоконсервного комбината. В настоящее время на улице остались дома старой застройки, в основном частного сектора, и 2-этажные деревянные постройки.

Находится в Самарово, начинается от улицы Свободы и заканчивается у поймы реки Иртыш. В конце улицы в 2000-х гг. построены два больших торговых центра: торговые дома «Самарово» и «Сатурн».

*Об изменении наименований улиц города : решение исполкома Ханты-Манс. гор. Совета депутатов трудящихся от 6 апр. 1950 г. № 13 // Сталин. трибуна. – 1950. – 12 апр. – С. 4.
ГАХМАО. Ф. 324, Оп. 1, Д. 2, Л. 35–36.*

УЛИЦА ЗАГОРСКАЯ

«Присвоить вновь созданной улице в районе поселка ОМК название – **Загорская**».

Постановление администрации г. Ханты-Мансийска от 27 апреля 1998 г. № 332.

Находится в поселке ОМК, застроена новыми домами частного сектора.

ГАХМАО. Ф. 505, Оп 1, Д. 175, Л. 195.

УЛИЦА ЗАРЕЧНАЯ

«В связи с преобразованием рабочего поселка Ханты-Мансийск в город окружного подчинения с включением в черту города села Самарово и учитывая наличие одноименных улиц, исполком городского Совета депутатов трудящихся решил:

По бывшему с. Самарово:

Улицу Набережную переименовать в **улицу Заречную**».

Решение исполкома Ханты-Мансийского городского Совета депутатов трудящихся Тюменской области от 6 апреля 1950 г. № 13.

Находится в Самарово, начинается от улицы Пролетарская, расположена параллельно улице Свободы. Застроена 1 и 2-этажными деревянными жилыми домами.

*Об изменении наименований улиц города : решение исполкома Ханты-Манс. гор. Совета депутатов трудящихся от 6 апр. 1950 г. № 13 // Сталин. трибуна. – 1950. – 12 апр. – С. 4.
ГАХМАО. Ф. 324, Оп. 1, Д. 2, Л. 35–36.*

УЛИЦА ЗАТОНСКАЯ

«В связи с преобразованием рабочего поселка Ханты-Мансийск в город окружного подчинения с включением в черту города села Самарово и учитывая наличие одноименных улиц, исполком городского Совета депутатов трудящихся решил:

По рабочему поселку Ханты-Мансийск:

Улицу Набережную (затон связи) переименовать в **улицу Затонскую**».

Решение исполкома Ханты-Мансийского городского Совета депутатов трудящихся Тюменской области от 6 апреля 1950 г. № 13.

Называется Затонской, так как в этом районе находится часть акватории Иртыша, защищенная от ледохода и течения, сюда собирают речной транспорт для ремонта и стоянки на зиму.

Расположена параллельно улице Объездная, в парковой зоне, застроена в основном старыми жилыми деревянными домами.

*Об изменении наименований улиц города : решение исполкома Ханты-Манс. гор. Совета депутатов трудящихся от 6 апр. 1950 г. № 13 // Сталин. трибуна. – 1950. – 12 апр. – С. 4.
ГАХМАО. Ф. 324, Оп. 1, Д. 2, Л. 35.*

УЛИЦА ЗВЕЗДНАЯ

«Присвоить улицам, возникшим на отведенном земельном участке на землях ОПХ «Ханты-Мансийское» решением горисполкома № 143 от 17.05.88 г., названия – Боровая, **Звездная**, Светлая, Тенистая».

Постановление главы администрации г. Ханты-Мансийска Ханты-Мансийского автономного округа Тюменской области от 5 мая 1989 г. № 118.

Расположена параллельно улицам Светлая и Боровая, застроена домами частного сектора современной застройки.

ГАХМАО. Ф. 505, Оп. 1, Д. 31, Л. 44.

УЛИЦА ЗЕЛЕНОДОЛЬСКАЯ

«В связи с обращением ОФРЖС «Жилище» в администрацию города о присвоении почтовых номеров построенным жилым домам на Гидронамыве:

Присвоить название новой улице на гидронамыве – **улица Зеленодольская**».

Постановление главы муниципального образования г. Ханты-Мансийск от 10 августа 2001 г. № 152 § 1.

Начинается от улицы Обьездная и заканчивается на пересечении с улицей Кирова, застроена пятиэтажными жилыми домами современной постройки.

О присвоении названий улице, почтовой нумерации жилых домов : постановление главы муницип. образования от 10 авг. 2001 г. № 152 § 1 // Самарово – Ханты-Мансийск, 2001. – 17 авг. – С. 3.

УЛИЦА ЗЫРЯНОВА (РАНЕЕ – 2-ая СЕВЕРНАЯ)



«В ознаменование 40-й годовщины всемирно-исторической победы Великой Октябрьской социалистической революции и в память борцов, павших в борьбе за установление Советской власти на Обском Севере, героев Вели-

кой Отечественной войны, произвести переименование улицы:

Ул. 2-ая Северная присвоить имя героя-партизана гражданской войны, военного комиссара Зырянова Антонина Петровича, погибшего в борьбе с кулацко-эсеровскими бандитами, и впредь именовать улицей **«им. А. П. Зырянова»**».

Решение исполкома Ханты-Мансийского городского Совета депутатов трудящихся Тюменской области от 24 октября 1957 г. протокол № 17.

Находится в Самарово, в районе торгового дома «Сатурн» между улицами Никифорова и Ермака. Начинается от лодочной станции и заканчивается в районе школы № 2. Застроена жилыми домами частного сектора.



**Зырянов Антонин Петрович
(1892–1921)**

Родился в д. Борки Самаровского (ныне – Ханты-Мансийского) района. Окончил Самаровское 2-классное училище. Участвовал в Первой мировой войне. Вернувшись с войны, работал секретарем Реполовского волостного исполкома. Во время колчаковского мятежа избран на Уватском слете солдат-

фронтовиков командиром отряда, организованного для борьбы с колчаковцами. С 1920 г. работал секретарем Сургутского уездного комитета РКП(б). Под его руководством проводилась работа по созданию органов Советской власти, уездной комсомольской организации, по разъяснению коренному населению целей и задач партии большевиков. В 1921 г. во время крестьянского восстания организовал отряды для борьбы с мятежниками. В марте возглавил отряд красных партизан, который сопровождал обоз с партийным архивом и семьями коммунаров Сургута, но обоз был разгромлен. Раненый А. П. Зырянов был взят в плен и казнен. На месте гибели отряда в д. Вампульгольск в 1987 г. воздвигнут памятник погибшим.

Именем Зырянова названы улицы в г. Нижневартовске, Ханты-Мансийске.

Улицы названы именами героев // Ленин. правда. – 1957. – 26 окт. Глухих, А. Улицы рассказывают / А. Глухих // Ленин. правда. – 1964. – 14 авг. – С. 3.
Никитина, Е. Несколько страниц одной жизни / Е. Никитина // Ленин. правда. – 1987. – 7 нояб. – С. 2.
Зырянов А. П. : [закладка] / [сост. Н. И. Деева]. – Нижневартовск, 1998. – 1 л.
Хлыновская, М. Человеку и пароходу / М. Хлыновская // Город. – 2007. – 21 февр. – С. 7.
 ГАХМАО. Ф. 324, Оп. 1, Д. 50.

УЛИЦА ИНДУСТРИАЛЬНАЯ

«В связи с поступающими в администрацию города обращениями юридических и физических лиц о регистрации объектов недвижимости на территории города, не имеющих адресной регистрации, руководствуясь статьей 23 правил землепользования и застройки территории муниципального образования «Город окружного значения Ханты-Мансийск»:

Присвоить участку автомобильной дороги от Тобольского тракта до протоки Ретечная в районе асфальто-бетонного завода название «улица **Индустриальная**».

Постановление мэра г. Ханты-Мансийска
от 1 июля 2004 г. № 668.

В 2005 г. вышло еще одно постановление мэра г. Ханты-Мансийска. «Руководствуясь ст. 23 правил землепользования и застройки территории муниципального образования «Город окружного значения Ханты-Мансийск», утвержденных решением Думы города от 26 сентября 2003 г. № 105:

Присвоить вновь образованным улицам в районе СУ-967 названия: **ул. Индустриальная** – участку автомобильной дороги от ул. Тобольский тракт до протоки Ретечная».

Постановление мэра г. Ханты-Мансийска
от 26 августа 2005 г. № 730.

О присвоении названия улице : постановление мэра г. Ханты-Мансийска от 1 июля 2004 г. № 668 // Самарово – Ханты-Мансийск. – 2004. – 9 июля. – С. 13.

О присвоении названия улицам : постановление мэра г. Ханты-Мансийска от 26 авг. 2005 г. № 730 // Самарово – Ханты-Мансийск. – 2005. – 9 сент. – С. 21.

УЛИЦА ИРТЫШСКАЯ

«В связи с преобразованием рабочего поселка Ханты-Мансийск в город окружного подчинения с включением в черту города села Самарово и учитывая наличие одноименных улиц, исполком городского Совета депутатов трудящихся решил:

По бывшему с. Самарово:

Улицы: Чапаева, Свободы, Краснопартизанскую, Пристанскую, Заводскую, Ермака, **Иртышскую**, Рыбную, Луговую, а также переулки Кедровый, Песчаный карьер, Рабочий, Пролетарский, Некрасовский и Лог МРС – оставить без изменения наименования».

Решение исполкома Ханты-Мансийского городского
Совета депутатов трудящихся Тюменской области
от 6 апреля 1950 г. № 13.

Находится в Самарово, проходит параллельно улице Свободы и заканчивается на пересечении с улицей Объездная. В свое время находилась практически на берегу р. Иртыша, отсюда и название.

Об изменении наименований улиц города : решение исполкома Ханты-Манс. гор. Совета депутатов трудящихся от 6 апр. 1950 г. № 13 // Сталин. трибуна. – 1950. – 12 апр. – С. 4. ГАХМАО. Ф. 324, Оп. 1, Д. 2, Л. 35–36.

УЛИЦА КАЛИНИНА

«В связи с преобразованием рабочего поселка Ханты-Мансийск в город окружного подчинения с включением в черту города села Самарово и учитывая наличие одноименных улиц, исполком городского Совета депутатов трудящихся решил:

По бывшему рабочему поселку Ханты-Мансийск:

Улицу Пролетарскую переименовать в **улицу М. И. Калинина**».


Решение исполкома Ханты-Мансийского городского Совета депутатов трудящихся Тюменской области от 6 апреля 1950 г. № 13.

В 1964 г. решением городского совета от 15 сентября 1964 г. № 2264 улицу Калинина объединили с улицей Лермонтова и дали общее название улице Калинина.

На улице находится больница восстановительного лечения (водолечебница), школа № 3, на пересечении улиц Калинина и Мира медицинский институт (ныне – медицинская академия) и колледж, напротив – здание пансионата окружной клинической больницы, где проживают больные, приехавшие на лечение в больницу из других населенных пунктов округа (построено в 2009 г.), на пересечении улиц Калинина и Ленина находится гостиница «Тарей», комплекс Окружной клинической больницы, построенная в 1995 г. деревянная церковь в честь иконы Божией матери «Знамение», дом быта «Сибирь».

Одна из оживленных улиц города, берет начало от здания специализированной детско-юношеской спортивной школы олимпийского резерва и заканчивается в лесопарковой зоне.

По улице проходит маршрут пассажирского транспорта. Названа в честь партийного и государственного деятеля, Героя Социалистического Труда (1944).



**Калинин Михаил Иванович
(1875–1946)**

Родился в д. Верхняя Троица Тверской губернии в крестьянской семье. Окончил начальное земское училище. С 1895 г. работал на заводе. В 1889 г. арестован за принадлежность к петербургскому «Союзу борьбы за освобождение рабочего класса» и после 10-месячного заключения выслан в Тифлис.

Участвовал в революции 1905–1907 гг. В 1911 г. вошел в состав Петербургского комитета РСДРП. В 1912 г. на VI (Пражской) конференции РСДРП избран кандидатом в члены ЦК. Принимал участие в создании газеты «Правда». После Октябрьского переворота 1917 г. стал кандидатом в Учредительное собрание.

В 1919 г. избран председателем ВЦИК, с 1922 г. был председателем ЦИК СССР, с 1938 г. – председателем Президиума Верховного Совета СССР.

Обеспечивал продовольственное и топливное снабжение, являлся инициатором переселения рабочих в квартиры «буржуазии» и т. д.

«Всесоюзный староста» – так именовали Калинина. В 1934 г. он подписал решение о создании ОСО (особых совещаний – «двойки», «тройки», без суда выносивших приговор).

Об изменении наименований улиц города : решение исполкома Ханты-Манс. гор. Совета депутатов трудящихся от 6 апр. 1950 г. № 13 // Сталин. трибуна. – 1950. – 12 апр. – С. 4. Михаил Иванович Калинин : краткая биография / Ин-т Марксизма-Ленинизма при ЦК КПСС ; [науч. ред. : П. А. Голуб,

А. М. Совокин]. – изд. 2-е, доп. – М. : Политиздат, 1980. – 302 с.
 Жирков, Г. В. Михаил Иванович Калинин / Г. В. Жирков. – М. : Мысль, 1982. – 117 с.
 Успенский, В. Д. Староста Страны Советов : страницы жизни / В. Д. Успенский. – М. : Молодая гвардия, 1985. – 206 с.
 ГАХМАО. Ф. 324, Оп. 1, Д. 2, Л. 35–36.

УЛИЦА КАРЛА МАРКСА




«Об утверждении первых улиц: Коминтерна, Ленина, **Карла Маркса**, Фридриха Энгельса, Комсомольская, Революции (ныне – Мира), площадь Революции».

Решение заседания Президиума
 Остяко-Вогульского окрисполкома
 Уральской области
 от 16 октября 1933 г.

Одна из первых улиц города, является пешеходной. На ней расположена Центральная площадь города, на площади находится фонтан «Ротонда». У здания Правительства Ханты-Мансийского автономного округа расположена Аллея с фотографиями Почетных граждан Югры, перед зданием установлен памятный знак «Югра – людям преобразователям земли Югорской». В 2010 г. на улице установлены скульптурные композиции «Времена года». На улице расположена Аллея спортивной славы и монументально-декоративная композиция «Огонь спортивной славы», здания торговых домов, Дом журналиста, офис регионального отделения партии «Единая Россия», здание детской библиотеки, Департамента здравоохранения округа.

Начинается от улицы Чехова и заканчивается за перекрестком с улицей Рознина.



Маркс Карл
 (1818–1883)

Родился в г. Трир (Германия) в семье адвоката. В 1835–1841 гг. учился на юридическом факультете университетов в Бонне и Берлине. В 1843 г. переехал в Париж. Активно участвовал в работе международной организации «Союз коммунистов» и вместе с Фридрихом Энгельсом написал «Манифест Коммунистической партии» (1848).

В августе 1849 г. переехал в Лондон. Теоретическую и общественную деятельность продолжил благодаря материальной помощи Энгельса. Карл Маркс был организатором и лидером 1-го Интернационала (1864–1876). В 1867 г. вышел главный труд Маркса – «Капитал».

Карл Маркс // Большая советская энциклопедия. – М., 1974. – Т. 15. – С. 384–389.

Гемков, Г. «Мы прожили не напрасно...»: биограф. Карла Маркса и Фридриха Энгельса / Г. Гемков ; пер. с нем.: С. П. Гавриша, В. В. Чернышева. – М. : Политиздат, 1985. – 336 с.

Уин, Ф. Карл Маркс / Ф. Уин ; [пер. с англ. А. Ю. Шманевский]. – М. : АСТ, 2003. – 429 с.

ГАХМАО. Ф. 324, Оп. 1, Д. 2, Л. 35–36.

УЛИЦА КИРОВА

(РАНЕЕ – ЦАРСКАЯ, ЦАРСКО-НИКОЛЬСКАЯ, ЛЕНИНА)



«В связи с преобразованием рабочего поселка Ханты-Мансийск в город окружного подчинения с включением в черту города села Самарово и учитывая наличие одноименных улиц, исполком городского Совета депутатов трудящихся решил:

По бывшему с. Самарово:

Улицу Ленина переименовать в **улицу С. М. Кирова**».

Решение исполкома Ханты-Мансийского городского Совета депутатов трудящихся Тюменской области от 6 апреля 1950 г. № 13.

Была названа в честь пребывания в 1890 г. будущего императора Николая II в с. Самарово. На улице находилась церковь Покрова Пресвятой Богородицы, в конце улицы, где сейчас находится горнолыжный спуск, было сельское кладбище.

В 1930-е гг. церковь была разрушена, а в 1960-е гг. на ее месте построен Дом культуры. В 2000 г. церковь восстановлена вновь на прежнем месте.

В XIX – начале XX вв. на улице находились дома известных жителей с. Самарово: Степана Ефимовича Соскина, братьев Петра Ильича и Платона Ильича Лопаревых, в 1910-е гг. построен кабак.

После 1922 г. улица переименована в улицу Ленина, на ней, в доме купца Соскина, был организован Самаровский учлесхоз – первое предприятие лесной промышленности округа.

В настоящее время облик улицы меняется: дома старой постройки, как правило, неказистые, чередуются с новыми особняками.

Начинается от улицы Мичурина и заканчивается на пересечении с улицей Барабинской.

Названа в честь партийного и государственного деятеля Кирова Сергея Мироновича.



Киров Сергей Миронович
(1886–1934)

Настоящая фамилия Костриков. Родился в г. Уржуме (ныне – Кировской области) в семье лесника. Окончил Казанское промышленное училище. Раннее знакомство с политическими ссыльными и чтение нелегальной литературы подготовили Кирова к вступлению в 1904 г. в РСДРП. Во время революции 1905–1907 гг. заведовал нелегальной

типографией. Несколько раз подвергался арестам. В 1961 г. возглавил большевистскую организацию во Владикавказе. Был одним из тех, кто совершил Октябрьский переворот 1917 г.

После окончания гражданской войны занимал руководящие должности на Северном Кавказе и Грузии. В 1921 г. на X съезде РКП(б) избран кандидатом в члены ЦК РКП(б), назначен секретарем ЦК компартии Азербайджана.

В 1923 г. вошел в состав ЦК ВКП(б). В 1926 г. избран первым секретарем Ленинградского губкома ВКП(б), а с 1930 г. – член Политбюро ЦК ВКП(б).

В декабре 1934 г. убит.

Награжден орденами Ленина, Красного Знамени.

Об изменении наименований улиц города : решение исполкома Ханты-Манс. гор. Совета депутатов трудящихся от 6 апр. 1950 г. № 13 // Сталин. трибуна. – 1950. – 12 апр. – С. 4.

О Сергее Кирове: воспоминания, очерки, статьи современников / [сост. М. И. Владимиров]. – М. : Политиздат, 1985. – 255 с.

Пухленкина, Х. П. Из истории с. Самарово и его улиц / Х. П. Пухленкина // Новости Югры. – 1997. – 12 июля. – С. 4.

Глухих, А. Самарово – не Рим, но... / А. Глухих // Новости Югры. – 2007. – 22 марта. – С. 9.

Нигматулин, Р. У времени в плену / Р. Нигматулин // Город. – 2007. – 28 марта. – С. 6, 7.

Нигматулин, Р. *Слушая дальних лет голоса* / Р. Нигматулин // *Город – 2007. – 18 апр. – С. 7.*

Глухих, А. *Музейный уголок Ханты-Мансийска* / А. Глухих // *Югра. – 2007. – № 7. – С. 48, 49.*

ГАХМАО. Ф. 324, Оп. 1, Д. 2, Л. 35–36.

УЛИЦА КЛЮЧЕВАЯ

«Утвердить планировку новой улицы, представленной Горкомхозом, идущей параллельно улицам Транспортная и Песчаный карьер, присвоить название **Ключевая**».

Решение исполнительного Комитета Ханты-Мансийского городского Совета депутатов трудящихся Тюменской области от 15 ноября 1956 г. № 247.

Проходит параллельно улице Красногвардейская, начинается на пересечении с улицей Сургутская и заканчивается в лесопарковой зоне.

ГАХМАО. Ф. 324, Оп. 1, Д. 44, Л. 204.

УЛИЦА КОМИНТЕРНА



«Об утверждении первых улиц: **Коминтерна**, Ленина, Карла Маркса, Фридриха Энгельса, Комсомольская, Революции (ныне – Мира), площадь Революции».

Решение заседания Президиума Остяко-Вогульского окрисполкома Уральской области от 16 октября 1933 г.

Одна из первых улиц города, названа в честь международной организации, объединявшей коммунистические партии различных стран.

Старожилы города вспоминают, что некоторые дома на улице Коминтерна были построены из привезенных из сел Белогорья и Нялино домов раскулаченных зажиточных крестьян. На улице находились здания Ремстройконторы горкомхоза, Ханты-Мансийской сплавной конторы. До сих пор еще сохранились старые деревянные постройки 1930-х гг.

Сегодня на улице Коминтерна построены новые современные здания: детский сад № 11 «Радуга», развлекательный центр «Территория первых», жилые многоэтажные дома.

Коминтерн (Коммунистический Интернационал)

Коммунистический Интернационал (Коминтерн, 3-й Интернационал). Международная организация, объединявшая компартии различных стран. Состоялось 7 конгрессов Коминтерна: 1-й (учредительный) – март 1919 г.; 2-й – июль-август 1920 г.; 3-й – июнь-июль 1921 г.; 4-й – ноябрь-декабрь 1922 г.; 5-й – июнь-июль 1924 г.; 6-й – июль-сентябрь 1928 г.; 7-й – июль-август 1935 г. Распушен в 1943 г.

Пухленкина, Х. П. *История улиц г. Ханты-Мансийска* [рукопись]. – Ханты-Мансийск, 1987 г. – 4 л. – (Фонд ГБЮ).

ГАХМАО. Ф. 324, Оп. 1, Д. 2, Л. 35–36.

УЛИЦА КОМСОМОЛЬСКАЯ

«Об утверждении первых улиц: Коминтерна, Ленина, Карла Маркса, Фридриха Энгельса, **Комсомольская**, Революции (ныне – Мира), площадь Революции».

Решение заседания Президиума Остяко-Вогульского окрисполкома Уральской области от 16 октября 1933 г.



В 1933 г. улица получила свое название в связи с тем, что на ней находились учебные заведения: педагогический техникум, средняя школа, общежитие горпромхоза, политпросветшкола – позже в этом здании находился учебный межшкольный комбинат (снесено в 2009 г.), то есть предприятия и орга-

низации, связанные с молодежью (комсомолом).

На улице располагались также первые предприятия Остяковогильска (ныне – Ханты-Мансийска): леспромхоз (1931), маслозавод, окружной узел связи (позже в этом здании находился Дом пионеров), 1-ая пожарная часть («Пожарная каланча») – сейчас это здание отстроено заново, его занимает ООО «Региональная лесопромышленная компания «Кода Лес», поселковая баня (на ее месте построена гостиница «Югра»), электростанция, которая дала ток в 1934 г., и магазины.

На улице Комсомольской был построен первый 5-этажный жилой дом. Сейчас на улице новые современные здания соседствуют с постройками 1930–1950-х гг. На месте старой школы № 1 построено новое современное здание, гостиница «Югра». На пересечении улиц Комсомольская и Коминтерна долгие годы находился памятник Плутону Ильичу Лопареву (снесен, новый установлен на улице Лопарева). На территории школы № 1 установлен Памятник учителям и учащимся школы, погибшим в годы Великой Отечественной войны.

Начинается улица от лесного массива недалеко от улицы Коминтерна и заканчивается на пересечении с улицей Калинина.

Комсомол (Всесоюзный Ленинский коммунистический союз молодежи (ВЛКСМ))

Молодежная общественно-политическая организация, действовавшая как резерв КПСС. Создана на 1-м Всероссийском съезде союзов рабочей и крестьянской молодежи 29 октября 1918 г. как Российский коммунистический союз молодежи (РКСМ), с 1924 г. – РЛКСМ, с 1926 г. – ВЛКСМ. В сентябре 1991 г. прекратил свою деятельность.

Северный, А. На одной из центральных улиц / А. Северный // Сталин. трибуна. – 1954. – 30 апр. – С. 4.

Славный путь Ленинского комсомола: история ВЛКСМ. – М. : Молодая гвардия, 1978. – 599 с.

Пухленкина, Х. П. История улиц г. Ханты-Мансийска [рукопись]. – Ханты-Мансийск, 1987 г. – 4 л. – (Фонд ГБЮ).

Чучелова, В. Праздник на нашей улице / В. Чучелова // Ленин. правда. – 1987. – 22 апр. – С. 3.

ГАХМАО. Ф. 324, Оп. 1, Д. 2, Л. 35–36.

УЛИЦА КОНЕВА (РАНЕЕ – СТАРО-БАЗАРНАЯ, САМАРОВСКАЯ)

«В связи с преобразованием рабочего поселка Ханты-Мансийск в город окружного подчинения с включением в черту города села Самарово и учитывая наличие одноименных улиц, исполком городского Совета депутатов трудящихся решил:

По бывшему с. Самарово:

Улицу Старо-базарную переименовать в улицу Самаровскую».

Решение исполкома Ханты-Мансийского городского Совета депутатов трудящихся Тюменской области от 6 апреля 1950 г. № 13.

«В честь погибшего в годы Великой Отечественной войны Конева Михаила Афиногеновича, проживавшего в городе Ханты-Мансийске, переименовать улицу Самаровская, впредь именовать ее улица имени **М. А. Конева**».

Решение исполкома Ханты-Мансийского городского Совета депутатов трудящихся Тюменской области от 23 апреля 1965 г. № 107.

Старо-базарной улица называлась потому, что на ней находился базар, где жители с. Самарово и окрестных деревень

имели возможность торговать. Название сохранилось за улицей до 1950 г.

Затем с 1950 по 1965 гг. улица называлась Самаровская. В 1965 г. названа в честь Михаила Афиногеновича Конева, погибшего в годы Великой Отечественной войны.



Конев Михаил Афиногенович (1920–1942)

Уроженец с. Самарово. Окончил Самаровскую 7-летнюю школу, затем Тобольский рыбопромышленный техникум. Работал технологом на Мурманском рыбоконсервном заводе. В 1939 г. призван в Красную армию, на фронте с первых дней войны. Ему было присвоено звание старшего лейтенанта, осенью 1942 г. назначен командиром батальона.

Погиб при освобождении с. Бекетовка (Ульяновская область) 21 ноября 1942 г., похоронен с воинскими почестями в 12 км от станции Бекетовка на высоте, которую взял его батальон.

Посмертно награжден орденом Ленина.

Об изменении наименований улиц города : решение исполкома Ханты-Манс. гор. Совета депутатов трудящихся от 6 апр. 1950 г. № 13 // Сталин. трибуна. – 1950. – 12 апр. – С. 4.

Шла война народная... // Ленин. правда. – 1980. – 10 дек. – С. 5.

Пухленкина, Х. П. Из истории с. Самарово и его улиц / Х. П. Пухленкина // Новости Югры. – 1997. – 12 июля. – С. 4.

Михаил Афиногенович Конев // Строки, написанные войной. – Екатеринбург, 1995. – С. 92, 93.

Рябов, А. Что в имени твоём? / А. Рябов // Новости Югры. – 2007. – 29 мая. – С. 3.

Хлыновская, М. Личная высота / М. Хлыновская // Город. – 2007. – 28 марта. – С. 7.

ГАХМАО. Ф. 324, Оп. 1, Д. 2, Л. 35–36.

ГАХМАО. Ф. 324, Оп. 1, Д. 114, Л. 136.

УЛИЦА КООПЕРАТИВНАЯ

«Об образовании новых улиц. В целях упорядочения нумерации домов и названия улиц в городе, на поселке Овощно-молочного комбината Горрыбкоопа впредь именовать: улицу, идущую выше и параллельно Сельскохозяйственной, именовать **улицей Кооперативной**».

Решение исполкома Ханты-Мансийского городского Совета депутатов трудящихся Тюменской области от 9 января 1958 г. № 12.

ГАХМАО. Ф. 324, Оп. 1, Д. 53, Л. 55.

УЛИЦА КРАСНОАРМЕЙСКАЯ

«В связи с преобразованием рабочего поселка Ханты-Мансийск в город окружного подчинения с включением в черту города села Самарово и учитывая наличие одноименных улиц, исполком городского Совета депутатов трудящихся решил:

По бывшему рабочему поселку Ханты-Мансийск:

Улицы: 30 лет Советской власти, Ленина, Комсомольскую, Промышленную, **Красноармейскую**, Чкалова, Крупской, Свердлова, Дзержинского, Карла Маркса, Ф. Энгельса, Коминтерна, Большой лог, Логовую, Береговую, Обскую и Первомайский переулок оставить без изменения».

Решение исполкома Ханты-Мансийского городского Совета депутатов трудящихся от 6 апреля 1950 г. № 13.

Начинается недалеко от улицы Пионерская и заканчивается на пересечении с улицей Геологов.

Красная армия

Рабоче-крестьянская Красная армия (РККА) – официальное название части Вооруженных Сил Советской России и СССР с 1918 г. по 1946 г. (позднее – Советская армия).

Красная армия – официальное наименование видов вооруженных сил: сухопутных войск и военно-воздушного флота, которые вместе с РККФ, войсками НКВД СССР (пограничными войсками, войсками внутренней охраны республики и государственной конвойной стражей) составляли Вооруженные силы РСФСР/СССР с 15 (23) февраля 1918 г. по 25 февраля 1946 г.

Днем создания РККА принято считать 23 февраля 1918 г. Именно в этот день началась массовая запись добровольцев в отряды РККА, создаваемые согласно Декрету В. И. Ленина, подписанному 15 (28) января.

Об изменении наименований улиц города : решение исполкома Ханты-Манс. гор. Совета депутатов трудящихся от 6 апр. 1950 г. № 13 // Сталин. трибуна. – 1950. – 12 апр. – С. 4. ГАХМАО. Ф. 324, Оп. 1, Д. 2, Л. 35–36.

УЛИЦА КРАСНОГВАРДЕЙСКАЯ (РАНЕЕ – ПЕСЧАНЫЙ КАРЬЕР)

Появилась до 1950 г., свидетельство тому решение городского Совета:

«В связи с преобразованием рабочего поселка Ханты-Мансийск в город окружного подчинения с включением в черту города села Самарово и учитывая наличие одноименных улиц, исполком городского Совета депутатов трудящихся решил:

По бывшему с. Самарово:

Улицы: Чапаева, Свободы, Краснопартизанскую, Пристанскую, Заводскую, Ермака, Иртышскую, Рыбную, Луговую, а также переулки Кедровый, Песчаный карьер, Рабочий, Пролетарский, Некрасовский и Лог МРС – оставить без изменения наименования».

Решение исполкома Ханты-Мансийского городского Совета депутатов трудящихся Тюменской области от 6 апреля 1950 г. № 13.

«Переименовать улицы г. Ханты-Мансийска: улицу Песчаный карьер в улицу **Красногвардейскую**».

Решение исполкома Ханты-Мансийского городского Совета депутатов трудящихся Тюменской области от 27 мая 1967 г. № 109.

Находится в нагорной части, начинается от лесной зоны и заканчивается на пересечении с улицей Гагарина, проходит параллельно улице Лермонтова.

Об изменении наименований улиц города : решение исполкома Ханты-Манс. гор. Совета депутатов трудящихся от 6 апр. 1950 г. № 13 // Сталин. трибуна. – 1950. – 12 апр. – С. 4. ГАХМАО. Ф. 324, Оп. 1, Д. 143, Л. 47. ГАХМАО. Ф. 324, Оп. 1, Д. 2, Л. 35–36.

УЛИЦА КРАСНОПАРТИЗАНСКАЯ

«В связи с преобразованием рабочего поселка Ханты-Мансийск в город окружного подчинения с включением в черту города села Самарово и учитывая наличие одноименных улиц, исполком городского Совета депутатов трудящихся решил:

По бывшему с. Самарово:

Улицы: Чапаева, Свободы, **Краснопартизанскую**, Пристанскую, Заводскую, Ермака, Иртышскую, Рыбную, Луговую, а также переулки Кедровый, Песчаный карьер, Рабочий, Пролетарский, Некрасовский и Лог МРС – оставить без изменения наименования».

Решение исполкома Ханты-Мансийского городского Совета депутатов трудящихся Тюменской области от 6 апреля 1950 г. № 13.

Находится в Самарово, начинается от набережной р. Иртыша и заканчивается у подножия Самаровской горы, на которой

установлен памятный знак Первооткрывателям земли Югорской (на горе «Пирамида»). Старая небольшая улица с частными жилыми домами.

*Об изменении наименований улиц города : решение исполкома Ханты-Манс. гор. Совета депутатов трудящихся от 6 апр. 1950 г. № 13 // Сталин. трибуна. – 1950. – 12 апр. – С. 4.
ГАХМАО. Ф. 324, Оп. 1, Д. 2, Л. 35–36.*

УЛИЦА КРУПСКОЙ

«В связи с преобразованием рабочего поселка Ханты-Мансийск в город окружного подчинения с включением в черту города села Самарово и учитывая наличие одноименных улиц, исполком городского Совета депутатов трудящихся решил:

По бывшему рабочему поселку Ханты-Мансийск:

Ул. 30 лет Советской власти, Ленина, Комсомольскую, Промышленную, Красноармейскую, Чкалова, **Крупской**, Свердлова, Дзержинского, Карла Маркса, Ф. Энгельса, Коминтерна, Б. Лог, Логовую, Береговую, Обскую, Первомайский переулок – оставить без изменения наименования».

Решение исполкома Ханты-Мансийского
городского Совета депутатов трудящихся
Тюменской области
от 6 апреля 1950 г. № 13.

Одна из старых улиц города, появилась в поселке Остяко-Вогульск (Ханты-Мансийск) еще до слияния с селом Самарово.

Начинается от улицы Мира и заканчивается на пересечении с улицей Безноскова, в районе Перековки. Застроена, в основном, 1 и 2-этажными жилыми домами.

Названа в честь Надежды Константиновны Крупской, участницы революционного движения, советского государственного и партийного деятеля, одного из создателей советской системы народного образования.



**Крупская Надежда Константиновна
(1869–1939)**

Родилась в г. Санкт-Петербурге в дворянской семье офицера. Училась на высших женских курсах в Петербурге. В 1890 г. вступила в марксистский кружок. В 1891–1896 гг. преподавала в Смоленской вечерне-воскресной школе для рабочих, занималась пропагандистской работой. В 1894 г. познакомилась с Лениным, позже стала его женой. Участвовала в организации и деятельности петербургского «Союза борьбы за освобождение рабочего класса». В 1905–1907 гг. секретарь ЦК РСДРП. После разгрома революции 1905–1907 гг. находилась в эмиграции. В апреле 1917 г. вместе с Лениным вернулась в Петербург.

Занималась организацией социалистических союзов молодежи, была помощницей Ленина в подготовке Октябрьской революции.

Крупская была одним из создателей советской системы народного образования. Она являлась членом Народного комиссариата просвещения РСФСР, с 1929 г. – заместителем наркома просвещения. В 1925 г. один из лидеров «новой оппозиции».

Н. К. Крупская считается основоположником библиотечно-го дела в России.

Н. К. Крупская считается основоположником библиотечно-го дела в России.

*Об изменении наименований улиц города : решение исполкома Ханты-Манс. гор. Совета депутатов трудящихся от 6 апр. 1950 г. № 13 // Сталин. трибуна. – 1950. – 12 апр. – С. 4.
Крейдлинка, Л. М. Большевик драгоценной пробы : документальное повествование о Н. К. Крупской / Л. М. Крейдлинка. – М. : Политиздат, 1988. – 255 с.*

О Надежде Крупской : воспоминания, очерки, статьи современников / [сост.: Т. Н. Кузнецова, Е. П. Подвигина]. – М. : Политиздат, 1988. – 303 с.

Наследница: страницы жизни Н. К. Крупской / [сост. С. А. Рубанов]. – Л. : Лениздат, 1990. – 334 с.

Соколов, Б. В. Арманд и Крупская : женщины вождя / Б. В. Соколов. – Смоленск : Русич, 1999. – 393 с.

Семашко, И. И. Надежда Константиновна Крупская / И. И. Семашко // 100 великих женщин / И. И. Семашко. – М., 2006. – С. 299–303.

ГАХМАО. Ф. 324, Оп. 1, Д. 2, Л. 35–36.

УЛИЦА КРЫЛОВА

Находится в Самарово в микрорайоне Южный. Начинается от улицы Объездной и заканчивается на пересечении с улицей Ледовой, параллельно с улицами Барабинская и Зеленодольская. Застроена домами частного сектора.

Названа в честь русского писателя, баснописца, журналиста, библиотекаря.



**Крылов Иван Андреевич
(1769–1844)**

Родился в Москве в семье бедного армейского офицера. Не получив систематического образования, самостоятельно овладел иностранными языками, увлекался математикой, литературой. Начал литературную деятельность как драматург, но потеряв надежду увидеть свои пьесы на сцене, в 1789 г. стал издавать журнал «Почта духов».

В 1809 г. вышла первая книга басен, после которой его слава стала быстро расти. В 1812–1841 гг. служил в Публичной библиотеке, много сделал для организации ее русского отдела. Строки из басен Крылова стали пословицами, крылатыми словами.

Крылов Иван Андреевич // Большая советская энциклопедия. – М., 1973. – Т. 13. – С. 507.

Гордин, М. А. Жизнь Ивана Крылова / М. А. Гордин. – М. : Книга, 1985. – 281 с.

Голубева, О. Д. И. А. Крылов / О. Д. Голубева. – СПб : Изд-во РНБ, 1997. – 137 с.

Иван Андреевич Крылов // Самые знаменитые поэты России / Г. М. Прашкевич. – М., 2003. – С. 22–29.

УЛИЦА ЛЕДОВАЯ



«Руководствуясь статьей 23 Правил землепользования и застройки территории муниципального образования «Город окружного значения Ханты-Мансийск»:

Присвоить вновь образованной улице

в южной части города в районе Гидронамыва (от улицы Барабинской до здания «Центр культурно-зрелищных мероприятий») название «**Ледовая**».

Постановление мэра г. Ханты-Мансийска
от 30 декабря 2004 г. № 1274.

Названа Ледовой, так как на ней располагаются два ледовых дворца спорта (Ледовый дворец, Арена «Югра»).

О присвоении названия улице : постановление мэра г. Ханты-Мансийска от 30 дек. 2004 г. № 1274 [Электронный ресурс] // КонсультантПлюс: справ. правовая система. – Электрон. текстовые дан. – Режим доступа: www. ConsultantPlus.ru

УЛИЦА ЛЕНИНА



«Об утверждении первых улиц: Коминтерна, **Ленина**, Карла Маркса, Фридриха Энгельса, Комсомольская, Революции (ныне – Мира), площадь Революции».

Решение заседания Президиума Остяко-Вогульского окрисполкома Уральской области от 16 октября 1933 г.

Образована в 1933 г. На ней располагались первые учебные заведения: школа юнг, кооперативная школа, общежитие педучилища. На улице находились в разное время: Комитет по телевидению и радиовещанию, домоуправление Ханты-Мансийского госрыбтреста (позже – гостиница Горкомхоза), Сельское профессиональное училище № 8, контора Рыбакколхозсоюза, позже в этом здании находилась окружная библиотека.

Сегодня на улице построены новые красивые здания: целый квартал по улице Ленина и Калинина занимают корпуса Окружной клинической больницы, здания Запсибкомбанка, Дома правосудия, Арбитражного суда, Управления внутренних дел и другие.

Начинается от лесной зоны города и заканчивается на пересечении с улицей Строителей.

Названа в честь вождя пролетариата – организатора Коммунистической партии Советского Союза.



**Ленин (Ульянов)
Владимир Ильич
(1870–1924)**

Родился в г. Симбирске в дворянской семье инспектора народных училищ. В 1891 г. экстерном сдал экзамены за курс юридического факультета Петербургского университета и стал работать помощником присяжного поверенного в г. Самаре. В 1893 г. переехал в Петербург. На 2-м съезде РСДРП (1903) воз-

главил партию большевиков. С 1905 по 1907 гг. находился в Санкт-Петербурге, с декабря 1907 г. – в эмиграции.

В апреле 1917 г., приехав в Петроград, начал подготовку к социалистической революции, позже возглавил руководство Октябрьским восстанием в Петрограде.

На 2-м Всероссийском съезде Советов избран председателем СНК (Совет народных комиссаров). Один из инициаторов создания ВЧК (Всероссийская чрезвычайная комиссия) по борьбе с контрреволюцией и саботажем, широко и бесконтрольно применявшей методы насилия и репрессий; ликвидации оппозиционных партий и органов печати; репрессий по отношению к интеллигенции и духовенству.

В 1922 г. тяжело заболел и с декабря практически не участвовал в политической деятельности.

Острый кризис в стране после Октябрьской революции и Гражданской войны привел Ленина к признанию ошибочности политики «военного коммунизма» и необходимости перехода к новой экономической политике. С середины 1980-х гг. в анализе идей и деятельности Ленина, оказавших значительное влияние на ход истории в XX в., существует широкий спектр оценок – от позитивных до резко критических. Основные его труды: «Развитие капитализма в России» (1899), «Что делать?» (1902), «Империализм как высшая стадия капитализма» (1916), «Государство и революция» (1917).

В. И. Ленин : крат. биогр. очерк / [Г. Д. Обичкин и др.] ; Ин-т Марксизма-Ленинизма при ЦК КПСС. – 6-е изд. – М. : Политиздат, 1969. – 253 с.

Ленин Владимир Ильич // Большая советская энциклопедия, 1974. – Т. 14. – С. 294–300.

Пухленкина, Х. П. История улиц г. Ханты-Мансийска [рукопись]. – Ханты-Мансийск, 1987 г. – 4 л. – (Фонд ГБЮ).

Рябов, А. Праздник улицы Ленина / А. Рябов // Ленин. правда. – 1985. – 20 окт.

Колодный, Л. Е. Ленин без грима / Л. Е. Колодный. – М. : Голос, 2000. – 460 с.

ГАХМАО. Ф. 324, Оп. 1, Д. 2, Л. 35–36.

УЛИЦА ЛЕРМОНТОВА (РАНЕЕ – ТРАНСПОРТНАЯ)

«В связи с новой планировкой и застройкой улиц в г. Ханты-Мансийске:

Присвоить наименование следующим улицам: улице, расположенную в Нагорной части города, выделенную из поселка консервного комбината именовать Транспортной».

Решение исполкома
Ханты-Мансийского городского
Совета депутатов трудящихся
Тюменской области
от 13 декабря 1952 г. № 27.

Появилась в 1952 г., а в 1967 г. переименована в **улицу Лермонтова**.

Начинается на пересечении с улицей Гагарина и заканчивается в лесной зоне. Застроена жилыми домами 1 и 2-этажной застройки.

Названа в честь русского поэта XIX в. Михаила Юрьевича Лермонтова.



Лермонтов Михаил Юрьевич (1814–1841)

Родился в г. Москве в дворянской семье армейского капитана. В 1834 г. призван в корнеты лейб-гвардии Гусарского полка, служил в Царском Селе. С юности интересовался литературой. В 1837 г. за стихотворение «Смерть поэта» (отклик на смерть А. С. Пушкина) арестован и переведен в Нижегородский драгунский полк на Кавказ.

Здесь познакомился с Белинским и ссыльными декабристами. В 1840 г. после дуэли с сыном французского посланника Э. де Барантом был вновь отправлен на Кавказ. 5 июля 1841 г. убит во время дуэли с бывшим сослуживцем Н. Мартыновым. Похоронен на кладбище в г. Пятигорске, в апреле 1842 г. гроб с его телом был перевезен и перезахоронен в Тарханах на фамильном кладбище.

Его лирические, романтические и реалистические произведения стали классикой русской литературы.

Гусляров, Е. Н. Лермонтов в жизни : систематизированный свод подлинных свидетельств современников / Е. Н. Гусляров, О. Н. Карпунин. – Калининград : Янтар. сказ, 1998. – 404 с.

Иванов, Г. В. Михаил Юрьевич Лермонтов (1814–1841) / Г. В. Иванов // Сто великих писателей / Л. С. Калюжная, Г. В. Иванов. – М., 2000. – С. 258–262.

Труайя, А. Странная судьба Лермонтова : роман-биогр. / А. Труайя ; [пер. с фр. Ю. Соколова]. – СПб : Америк. проект, 2000. – 266 с.

Лермонтов в воспоминаниях современников / [сост. Д. А. Алексеев]. – М., 2005. – 522 с.

Нигматулин, Р. География истории / Р. Нигматулин // Город. – 2007. – 5 сент. – С. 7.

ГАХМАО Ф. 324, Оп. 1, Л. 330 (об.).

УЛИЦА ЛЕСНАЯ

«В связи с новой планировкой и застройкой улиц в г. Ханты-Мансийске:

Присвоить наименование следующим улицам:

Улицу, расположенную в северной части города и проходящую параллельно с улицей П. Морозова, именовать **улицей Лесной**».

Решение исполкома
Ханты-Мансийского городского
Совета депутатов трудящихся
Тюменской области
от 13 декабря 1952 г. № 27.

Это небольшая улица в районе Перековки, на окраине города. Состоит из домов частного сектора. Начинается от переулка Озерный, заканчивается при пересечении с улицей Дзержинского.

ГАХМАО. Ф. 324, Оп. 1, Л. 330 (об.).

УЛИЦА ЛОМОНОСОВА

«О разбивке новой улицы под общественное строительство. Разрешить техническому отделу произвести разбивку новой улицы в Нагорной части города в районе строительства районной и окружной больницы. Именованную данную улицу – **ул. М. В. Ломоносова**».

Решение исполкома
Ханты-Мансийского городского
Совета депутатов трудящихся
Тюменской области
от 28 января 1962 г. № 22.

В настоящее время в названном районе такой улицы нет, улица Ломоносова находится в поселке ОМК. Проходит параллельно улице

Тихая, начинается от улицы Западная и заканчивается на пересечении с улицей Урожайная.

Названа в честь Михаила Васильевича Ломоносова, первого русского ученого-естествоиспытателя мирового значения.



**Ломоносов Михаил Васильевич
(1711–1765)**

Родился в д. Денисовке (ныне – с. Ломоносово) около с. Холмогоры Архангельской губернии в семье крестьянина-помора. Стремясь получить образование, в декабре 1730 г. покинул дом отца и отправился в Москву. Выдав себя за сына дворянина, в январе 1731 г. поступил в московскую Славяно-греко-латинскую академию при Заиконоспасском монастыре. В 1735 г. в числе наиболее отличившихся учеников послан в Петербург для зачисления в Академический университет, в 1736 г. командирован в Германию для обучения химии и металлургии.

Учился сначала в Марбургском университете, а затем во Фрейберге, за границей Ломоносов пробыл до 1741 г. По возвращении (в январе 1742 г.) назначен адъюнктом Академии наук по физическому классу, а в августе 1745 г. стал первым русским, избранным на должность профессора (академика) химии. В 1748 г. по настоянию Ломоносова для него была построена первая в России химическая научно-исследовательская лаборатория.

Первый русский ученый-естествоиспытатель мирового значения, энциклопедист, химик и физик, астроном, приборостроитель, географ, металлург, геолог, поэт, основоположник современного русского литературного языка, художник, историк, поборник развития отечественного просвещения, науки и экономики. Разработал проект Московского университета, впоследствии названного в его честь. Действительный член Академии наук и художеств (адъюнкт физического класса с 1742 г., профессор химии с 1745 г.).

Иишинский, А. Ю. М. В. Ломоносов – великий русский ученый / А. Ю. Иишинский, Г. Е. Павлова. – М. : Педагогика, 1986. – 126 с.
Рыжов, К. Михаил Ломоносов / К. Рыжов // Сто великих россиян. – М., 2000. – С. 253–261.

Павленков, Ф. Ф. Михаил Васильевич Ломоносов (1711–1765) / Ф. Ф. Павленков // Жизнь замечательных людей VII в. до н. э. – XX в. – М., 2001. – С. 67–73.

Михаил Васильевич Ломоносов (1711–1765) // Великие россияне. – М., 2003. – С. 131–137.

ГАХМАО. Ф. 324, Оп. 1, Д. 79, Л. 120.

УЛИЦА ЛОПАРЕВА (РАННЕЕ – МИКОЯНА)



«В связи с преобразованием рабочего поселка Ханты-Мансийск в город окружного подчинения с включением в черту города села Самарово и учитывая наличие одноименных улиц, исполком городского Совета депутатов трудящихся решил:

По бывшему рабочему поселку Ханты-Мансийск:

Дома, расположенные на территории бывшего рыбтрестовского поселка, считать по улице А. И. Микояна».

Решение исполкома Ханты-Мансийского городского Совета депутатов трудящихся Тюменской области от 6 апреля 1950 г. № 13.

В 1957 г. принято новое решение: «В ознаменование 40-й годовщины всемирно-исторической победы Великой Октябрьской социалистической революции и в память борцов, павших в борьбе за уста-

новление Советской власти на Обском Севере, героев Великой Отечественной войны, произвести переименование улицы:

Улице Микояна присвоить имя героя-партизана гражданской войны Лопарева Платона Ильича, и впредь именовать улицей «им. П. И. Лопарева».

Решение исполкома Ханты-Мансийского городского Совета депутатов трудящихся Тюменской области от 24 октября 1957 г. протокол № 17.

Находится в центральной части города. Начинается от улицы Мира, пересекает улицу Чехова и заканчивается в лесопарковой зоне города.

Названа в честь Платона Ильича Лопарева, участника Первой мировой войны, организатора и командира партизанского движения на Обском Севере, директора Обь-Газовской научной рыбохозяйственной станции ВНИОРХ.



**Лопарев Платон Ильич
(1889–1938)**

Родился в с. Самарово Тобольского уезда (ныне – Ханты-Мансийского автономного округа) в крестьянской семье. В 1906 г. окончил двухклассную школу, при содействии дяди Х. М. Лопарева поступил в Тобольское городское училище. Окончив четыре класса, поступил в Омское низшее механико-техническое училище. Преподавал в Абатском (1910–1911) и Самаровском (1911–1915) ремесленных училищах. Был участником Первой мировой войны (1915–1917). С 1919 по май 1920 г. был организатором, командиром и членом военного совета отряда красных партизан Обского Севера. В 1921 г. – начальник оперативного отдела Тобольской армии, а затем командир северного экспедиционного добровольческого отряда на Обском Севере.

После гражданской войны занимался организацией кооперативной сети на Севере, изучал рыбное хозяйство, руководил зверосовхозом в с. Ивановском под г. Тобольском. С мая 1930 г. – начальник научной секции «Обьгосрыбтреста» по изучению внутренних водоемов Уральской области. С 1931 г. – директор Обь-Тазовской научной рыбохозяйственной станции ВНИРО (Всероссийский научно-исследовательский институт рыбного хозяйства и океанографии), организатор научных исследований рыбной промышленности края. Состоял в Обществе изучения края при музее Тобольского Севера. Печатался в журналах «Наш край», «Уральский охотник» и других периодических изданиях.

В 1937 г. арестован по необоснованному обвинению в «углановском деле» только за одно лишь знакомство с управляющим Обьгосрыбтреста Н. Углановым. В 1938 г. расстрелян. В 1957 г. реабилитирован посмертно.

Об изменении наименований улиц города : решение исполкома Ханты-Манс. гор. Совета депутатов трудящихся от 6 апр. 1950 г. № 13 // Сталин. трибуна. – 1950. – 12 апр. – С. 4.

Улицы названы именем героев // Ленин. правда. – 1957. – 26 окт. Гамбаров, А. Б. П. И. Лопарев / А. Б. Гамбаров. – Тюмень : Кн. изд-во, 1958. – 14 с.

Кузьминых, Г. Их именами названы улицы города / Г. Кузьминых // Знамя коммунизма. – 1960. – 6 марта.

Патранова, В. Горькая правда или сладкая ложь? / В. Патранова // Новости Югры. – 2004. – 28 февр. – С. 5.

Хлыновская, М. Времени ход неумолимый / М. Хлыновская // Город. – 2007. – 7 февр. – С. 7.

Патрикеев, Н. Б. П. И. Лопарев – организатор кооперативного движения и охотничьего промысла на Тобольском Севере / Н. Б. Патрикеев // Югра. – 2009. – № 7. – С. 58–61.

ГАХМАО. Ф. 324, Оп. 1, Д. 50.

УЛИЦА ЛУГОВАЯ

«В связи с преобразованием рабочего поселка Ханты-Мансийск в город окружного подчинения с включением в черту города села Самарово и учитывая наличие одноименных улиц, исполком городского Совета депутатов трудящихся решил:

По бывшему с. Самарово:

Улицы: Чапаева, Свободы, Краснопартизанскую, Пристанскую, Заводскую, Ермака, Иртышскую, Рыбную, **Луговую**, а также переулки Кедровый, Песчаный карьер, Рабочий, Пролетарский, Некрасовский и Лог МРС – оставить без изменения наименования».

Решение исполкома Ханты-Мансийского городского Совета депутатов трудящихся Тюменской области от 6 апреля 1950 г. № 13.

Находится в Самарово, начинается от улицы Заводской и заканчивается на пересечении с улицей Объездной. На улице находится современное здание общеобразовательной школы № 2, 4-этажное здание молодежного общежития, а также частные дома старой застройки.

Об изменении наименований улиц города : решение исполкома Ханты-Манс. гор. Совета депутатов трудящихся от 6 апр. 1950 г. № 13 // Сталин. трибуна. – 1950. – 12 апр. – С. 4. ГАХМАО. Ф. 324, Оп. 1, Д. 2, Л. 35–36.

УЛИЦА МАКСИМА ГОРЬКОГО (РАНЕЕ – КРАСНОАРМЕЙСКАЯ)



городского Совета депутатов трудящихся решил:


«В связи с преобразованием рабочего поселка Ханты-Мансийск в город окружного подчинения с включением в черту города села Самарово и учитывая наличие одноименных улиц, исполком

По бывшему с. Самарово:

Улицу Красноармейскую переименовать в **улицу М. Горького**».

Решение исполкома Ханты-Мансийского городского Совета депутатов трудящихся Тюменской области от 6 апреля 1950 г. № 13.

Находится в южной части города (Самарово), проходит параллельно улице Кирова. Застроена жилыми домами старой постройки.



Горький Максим
(Горький Алексей Максимович)
(1868–1936)

Настоящее имя Алексей Максимович Пешков. Родился 16 (28) марта 1868 г. в Нижнем Новгороде. Русский писатель, прозаик, драматург. Один из самых популярных авторов рубежа XIX и XX вв., прославившийся изображением романтизированного деклассированного персонажа («босняка»), автор произведений с революционной тенденцией, лично близкий

социал-демократам, находившийся в оппозиции царскому режиму, Горький быстро получил мировую известность.

Первоначально Горький скептически отнесся к Октябрьской революции. Однако после нескольких лет культурной работы в Советской России (в Петрограде руководил издательством «Всемирная литература», ходатайствовал перед большевиками за арестованных) и жизни за рубежом в 1920-е гг. (Мариенбад, Сорренто), вернулся в СССР, где в последние годы жизни был окружен официальным признанием как «буревестник революции» и «великий пролетарский писатель», основатель социалистического реализма.

Имя Горького носят Институт мировой литературы, Московский художественный академический театр, Ленинградский Большой драматический театр, Центральная киностудия детских и юношеских фильмов и т. д.

Об изменении наименований улиц города : решение исполкома Ханты-Манс. гор. Совета депутатов трудящихся от 6 апр. 1950 г. № 13 // Сталин. трибуна. – 1950. – 12 апр. – С. 4.

Груздев, И. А. Горький / И. А. Груздев ; [предисл. В. А. Денищского]. – М. : Молодая гвардия, 1958. – 364 с.

Басинский, П. В. Горький / П. В. Басинский. – М. : Молодая гвардия, 2005. – 450 с.

Труайя, А. Максим Горький / А. Труайя ; [пер. с фр. О. Озерова]. – М. : ЭКСМО, 2005. – 316 с.

ГАХМАО. Ф. 324, Оп. 1, Д. 2, Л. 35–36.

УЛИЦА МАТРОСОВА (РАНЕЕ – ПЕРЕУЛОК НАГОРНЫЙ)

«В связи с преобразованием рабочего поселка Ханты-Мансийск в город окружного подчинения с включением в черту города села Самарово и учитывая наличие одноименных улиц, исполком городского Совета депутатов трудящихся решил:

По бывшему с. Самарово:

Переулок Нагорный переименовать в **переулок Александра Матросова**».

Решение исполкома Ханты-Мансийского городского Совета депутатов трудящихся Тюменской области от 6 апреля 1950 г. № 13

Небольшая улочка, на ней расположен всего десяток домов частного сектора старой постройки. Находится в Самарово, начинается от улицы Гагарина и заканчивается на пересечении с улицей Пролетарской.

Названа в честь Александра Матросова, Героя Советского Союза, рядового Великой Отечественной войны.



Матросов Александр Матвеевич (1924–1943)

Родился в г. Днепропетровске в семье рабочего. С шести лет, лишившись родителей, воспитывался в детских домах. Окончил семь классов. С 1940 г. учился в Уфимской трудовой колонии. Работал слесарем на мебельной фабрике. В 1941 г. 17-летний Матросов пишет письмо на имя наркома обороны с просьбой направить добровольцем на Западный фронт под Москву. В 1942 г. призван в ряды Красной армии, направлен в Краснохолмское военно-пехотное училище Оренбургской области. В 1943 г. курсант Матросов направлен в действующую армию на Калининский фронт в 91-ю отдельную стрелковую бригаду, зачислен в роту автоматчиков. В феврале 1943 г. погиб у д. Чернушки Великолукской области, защищая товарищей, закрыл грудью амбразуру вражеского дзота. Александру Матросову посмертно присвоено звание Героя Советского Союза.

Об изменении наименований улиц города : решение исполкома Ханты-Манс. гор. Совета депутатов трудящихся от 6 апр. 1950 г. № 13 // Сталин. трибуна. – 1950. – 12 апр. – С. 4.

Сурмина, И. О. Александр Матвеевич Матросов / И. О. Сурмина // Самые знаменитые герои России / И. О. Сурмина. – М. 2002. – С. 416–421.

Нигматулин, Р. Слушая дальних лет голоса / Р. Нигматулин // Город – 2007. – 18 апр. – С. 7.

Низамова, Э. Его фамилией назвали подвиг / Э. Низамова // Город. – 2007. – 27 июня. – С. 7.

ГАХМАО. Ф. 324, Оп. 1, Д. 2, Л. 35–36.


УЛИЦА МАЯКОВСКОГО

«О наименовании улиц вновь застроенной части города. Улицы, идущие параллельно улице Лермонтова (в настоящее время – Калинина), именовать улицами **Маяковского** и **Н. Островского**».

Решение исполкома Ханты-Мансийского городского Совета депутатов трудящихся Тюменской области от 27 мая 1953 г. № 14.

Появилась в городе в 1953 г., находится в центральной части. Начинается от улицы Мира, пересекает улицы Чехова, П. Лумумбы и заканчивается в лесопарковой зоне города.

Названа в честь русского советского поэта Владимира Владимировича Маяковского.



Маяковский Владимир Владимирович (1893–1930)

Родился в с. Багдади (в советское время поселок назывался Маяковский) в Грузии в семье лесничего. Учился в московской гимназии. Общался со студентами-большевиками, вступил в партию, вошел в состав Московского комитета РСДРП(б). Трижды подвергался арестам. В тюрьме начал писать стихи.

В 1911 г. принят в училище живописи, ваяния и зодчества, где занял лидирующее положение среди русских футуристов. В 1913 г. вышла его первая книга «Я». Октябрьский переворот 1917 г. воспринял романтически-восторженно. Он работал над плакатами в «Окнах РОСТА», играл в кино, писал пьесы, стихи, поэмы.

Во второй половине 1920-х гг. утопические мечты поэта приходят в противоречие с реальностью.

Сложная обстановка последних лет личной жизни и литературной борьбы привела Маяковского к депрессии и самоубийству.

В Москве в 1937 г. открыты Библиотека-музей Маяковского, в январе 1974 г. государственный музей Маяковского. Его именем названы библиотеки, улицы во многих городах России.

Маяковский в воспоминаниях современников / [сост., подгот. текста и примеч. Н. В. Реформатской ; авт. вступ. ст. З. С. Паперный]. – М. : Художеств. лит., 1963. – 729 с.

Маяковский Владимир Владимирович // Большая советская энциклопедия. – М., 1974. – Т. 15. – С. 542, 543.

Рыжов, К. Владимир Маяковский / К. Рыжов // Сто великих россиян / К. Рыжов. – М., 2000. – С. 431–435.

«В том, что умираю, не вините никого»? : следственное дело В. В. Маяковского : документы, воспоминания современников / авт. вступ. ст., сост. С. Е. Стрижнева. – М. : Эллис Лак 2000, 2005. – 671 с.

ГАХМАО. Ф. 324, Оп. 1, Д. 26, Л. 444.

УЛИЦА МЕЖЕВАЯ

«В связи с поступающими в администрацию города обращениями юридических и физических лиц о регистрации объектов недвижимости на территории города, не имеющих адресной регистрации, руководствуясь статьей 23 Правил землепользования и застройки территории муниципального образования «Город окружного значения Ханты-Мансийск», и в целях упорядочения почтовой нумерации строящихся объектов:


Присвоить: участку автомобильной дороги от автомобильной дороги на ОМК до ул. Раздольная (учхоз) название «улица Уральская»; образованным согласно проекту детальной планировки микрорайона «Учхоз» новым улицам названия: «улица Осенняя»; «улица Степная»; «улица Межевая».

Постановление мэра г. Ханты-Мансийска от 5 августа 2004 г. № 795.

О присвоении названий улицам : постановление мэра г. Ханты-Мансийска от 5 авг. 2004 г. № 795 // Самарово – Ханты-Мансийск. – 2004. – 13 авг. – С. 17.

УЛИЦА МЕНДЕЛЕЕВА

Короткая улочка расположена между улицами Мира и Шевченко, названа в честь российского ученого-энциклопедиста, педагога, члена-корреспондента Петербургской Академии наук.



Менделеев Дмитрий Иванович (1834–1907)

Родился в г. Тобольске в семье директора гимназии. Учился на отделении естественных наук физико-математического факультета Главного педагогического института в Петербурге. В 1856 г. защитил магистерскую диссертацию и стал читать курс органической химии в Петербургском университете.

В 1859–1861 гг. находился в командировке в Гейдельберге «для усовершенствования в науках». Вернувшись, написал «Органическую химию» – первый русский учебник по этой дисциплине. В 1865 г. защитил докторскую диссертацию.

Преподавал в Петербургском университете и других высших учебных заведениях. Принимал активное участие в общественной жизни.

В 1869 г. открыл периодический закон химических элементов, в 1871 г. написал классический труд «Основы химии».

Менделеев был одним из основателей Русского химического общества (1868) и неоднократно избирался его президентом, был членом более 90 академий наук, научных обществ, университетов разных стран.

Имя Менделеева носит химический элемент № 101 (менделеевий), подводный горный хребет и кратер на обратной стороне Луны, ряд учебных заведений и научных институтов. В 1962 г. АН СССР учредила премию и Золотую медаль им. Менделеева за лучшие работы по химии и химической технологии.

Смирнов, Г. В. Менделеев / Г. В. Смирнов. – М. : Молодая гвардия, 1974. – 333 с.

Стариков, В. И. Д. И. Менделеев / В. И. Стариков. – Свердловск : Сред.-Урал. кн. изд-во, 1984. – 251 с.

Тобольский гений России : в 2 т. / сост. Г. В. Смирнов ; отв. ред. Н. Полунина. – Тобольск : Возрождение Тобольска, 2003.

УЛИЦА МЕХАНИЗАТОРОВ

Сначала это был переулок, который появился на карте города до 1956 г.

Находится в микрорайоне ЦРММ. Названа так потому, что на ней в основном проживали рабочие центральных ремонтных мастерских. Например, в доме № 8 находилось молодежное общежитие, принадлежащее центральным ремонтным механическим мастерским.

Начинается от улицы Собянина и заканчивается в парковой зоне «Самаровского чугаса».

УЛИЦА МИРА (РАНЕЕ – РЕВОЛЮЦИИ, 30 ЛЕТ СОВЕТСКОЙ ВЛАСТИ)



«Об утверждении первых улиц: Коминтерна, Ленина, Карла Маркса, Фридриха Энгельса, Комсомольская, Революции, площадь Революции».

Решение заседания Президиума Остяко-Вогульского окрисполкома Уральской области от 16 октября 1933 г.

С 1933 по 1947 гг. современная **улица Мира** называлась улицей Революции. В 1947 г., в очередной юбилей Октябрьской революции, по предложению одного из партийных руководителей улице дали название «30 лет Советской власти», а затем она была переименована в улицу Мира.

Решение исполкома Ханты-Мансийского городского Совета депутатов трудящихся Тюменской области от 23 июня 1960 г. № 190.

Первое общественное здание, построенное на улице, – Дом Народов Севера (сейчас на этом месте 5-этажный жилой дом (Мира, 14).

На улице в разное время находились: окружной государственный архив, Дом связи, центральный гастроном, универмаг, кинотеатр «Художественный», Дом культуры, редакция газеты «Ленинская правда» (занимала одно здание с военкоматом), окружной отдел милиции и другие учреждения.

Одна из самых длинных улиц города начинается в центре от здания Государственной библиотеки Югры (Мира, 2)

и заканчивается в районе аэропорта. Ее пересекают улицы Дзержинского, Калинина, Крупской, Красноармейская, Строителей.

На пересечении улиц Мира и К. Маркса расположена центральная площадь города. Здесь проходят различные городские и окружные мероприятия, праздничные концерты, отдыхают родители с детьми. Площадь украшает фонтан «Ротонда». От здания администрации округа начинается Аллея почетных граждан округа, перед зданием установлена памятная стела «Югра людям – преобразователям Земли Югорской», находится вход в Парк Победы, фонтан «Фаберже», скульптура «Золотой бубен», монументально-художественная композиция «Древо Дружбы», вход в парк Б. Лосева. Скульптурная группа «Перекресток культур» (перед домом Архитектора), скульптурная композиция «Лестница жизни» перед развлекательным центром «Лангал», памятник «А. С. Пушкину и Н. Н. Гончаровой» на площади перед концертно-театральным комплексом «Югра-Классик».

Для того чтобы улица, которая встречает всех приезжающих, была просторной и красивой, в 1999 г. проведена ее реконструкция. Расширено дорожное полотно, установлены гранитные бордюры, проведено современное освещение, разбиты газоны и цветники. Реконструкцию осуществляла компания «Варьганнефтегеспецстрой».

Сегодня на улице стоят красивейшие современные здания: Государственная библиотека Югры, Центр искусств для одаренных детей Севера, Государственный художественный музей, Центр услуг связи, Дом правительства, Дом Дружбы народов, Дом архитектора, Музей Природы и Человека, Ханты-Мансийский банк, развлекательный центр «Лангал», концертно-театральный центр «Югра-Классик», офис «Сургутнефтегазбанка», автотранспортное предприятие «Северавтотранс», гостиница «Русский двор», Югорский научно-исследовательский институт информационных технологий (ЮНИИИТ) и другие важные объекты города.

Лазарев, Г. Город моей юности / Г. Лазарев // Ленин. правда. – 1978. – 17 авг.

Пухленкина, Х. П. История улиц г. Ханты-Мансийска [рукопись]. – Ханты-Мансиск, 1987 г. – 4 л. – (Фонд ГБЮ).

Тарханов, А. Что с Ханты-Мансийском? / А. Тарханов // Ленин. правда. – 1987. – 5 дек. – С. 6.

На главной улице города // Самарово – Ханты-Мансийск. – 1999. – 6 авг. – С. 1.

*Нигматулин, Р. Улицы и улочки древнего города / Р. Нигматулин // Тюм. известия. – 2007. – 8 сент. – С. 4.
ГАХМАО. Ф. 324, Оп. 1, Д. 2, Л. 35–36.*

УЛИЦА МИЧУРИНА (РАНЕЕ – ПЕРВОМАЙСКАЯ)

«В связи с преобразованием рабочего поселка Ханты-Мансийск в город окружного подчинения с включением в черту города села Самарово и учитывая наличие одноименных улиц, исполком городского Совета депутатов трудящихся решил:


По бывшему с. Самарово:

Улицу Первомайскую переименовать в **улицу И. В. Мичурина**».

Решение исполкома Ханты-Мансийского городского Совета депутатов трудящихся Тюменской области от 6 апреля 1950 г. № 13.

Находится в центре Самарово. Небольшая улица с домами старой постройки.

Названа в честь советского биолога, основоположника научной селекции плодовых, ягодных и других культур, почетного члена АН СССР, академика ВАСХНИЛ.



**Мичурин Иван Владимирович
(1855–1935)**

Родился в д. Долгое Рязанской губернии в семье мелкопоместного дворянина. Учился в гимназии. В 1875 г. создал опытно-гибридизационный питомник в г. Козлове Тамбовской губернии и всю жизнь занимался созданием новых сортов плодово-ягодных культур. В 1913 г. отказался от предложения Департамента

земледелия США переехать в Америку или продать свою коллекцию растений. В 1917 г. приветствовал установление советской власти, получил поддержку от советского правительства и продолжал работу. Вошел в науку как создатель свыше 300 видов растений.

Об изменении наименований улиц города : решение исполкома Ханты-Манс. гор. Совета депутатов трудящихся от 6 апр. 1950 г. № 13 // Сталин. трибуна. – 1950. – 12 апр. – С. 4.

Табаченко, К. Ханты-Мансийск сегодня / К. Табаченко // Ленин. правда. – 1967. – 19 июля. – С. 1.

Мичурин Иван Владимирович // Большая советская энциклопедия. – М., 1974. – Т. 16. – С. 355.

Артемов, В. В. Иван Владимирович Мичурин / В. В. Артемов // Русские ученые и изобретатели / В. В. Артемов. – М., 2004. – С. 320–329.

Нигматулин, Р. Слушая дальних лет голоса / Р. Нигматулин // Город – 2007. – 18 апр. – С. 7.

ГАХМАО. Ф. 324, Оп. 1, Д. 2, Л. 35–36.

УЛИЦА МОЛОДЕЖНАЯ

«В связи с перспективной застройкой в районе учебного хозяйства ПУ-10 и упорядочением почтовой нумерации существующих жилых домов:

Присвоить название новой улице в районе учхоза – **ул. Молодежная**».

Постановление мэра г. Ханты-Мансийска от 21 февраля 2002 г. № 162.

О присвоении названия улице и почтовых адресов вновь построенным домам : постановление мэра г. Ханты-Мансийска от 21 февр. 2002 г. № 162 [Электронный ресурс] // Консультант-Плюс: справ. правовая система. – Электрон. текстовые дан. – Режим доступа: www.ConsultantPlus.ru

УЛИЦА НАБЕРЕЖНАЯ (РАНЕЕ – БЕРЕГОВАЯ)

«В связи с преобразованием рабочего поселка Ханты-Мансийск в город окружного подчинения с включением в черту города села Самарово и учитывая наличие одноименных улиц, исполком городского Совета депутатов трудящихся решил:

По бывшему с. Самарово:

Улицу Береговую переименовать в **улицу Набережную**».

Решение исполкома Ханты-Мансийского городского Совета депутатов трудящихся, Тюменской области от 6 апреля 1950 г. № 13.

«Переименовать улицы г. Ханты-Мансийска: улицу Лог МРС и пос. Рыбный в улицу Набережную».

Решение исполкома Ханты-Мансийского городского Совета депутатов трудящихся Тюменской области от 27 мая 1967 г. № 109.

В 1931 г. начал работу рыбоконсервный комбинат. Для спецпоселенцев это было основное место работы, местом жительства для них был определен специальный поселок Рыбный, недалеко от рыбокомбината. Поселок застраивался в основном частными домами, находился в красивом месте на высоком берегу Иртыша. В 1950-е гг., когда в округе стало развиваться воздушное сообщение, на Набережной был построен гидропорт, который принимал гидросамолеты. В 1967 г. аэропорт перевели в нагорную часть и старый через некоторое время перестал существовать.

В 1967 г. улица продлена, к ней добавилась улица Лог МРС.

Начинается от переулка Рабочий и заканчивается в районе восточной объездной дороги.

Об изменении наименований улиц города : решение исполкома Ханты-Манс. гор. Совета депутатов трудящихся от 6 апр. 1950 г. № 13 // Сталин. трибуна. – 1950. – 12 апр. – С. 4. Рябов, А. Уходящий поселок Рыбный / А. Рябов // Югра. – 2001. – № 6. – С. 30–33.

Нигматулин, Р. *Слушая дальних лет голоса / Р. Нигматулин // Город – 2007. – 18 апр. – С. 7.*

ГАХМАО. Ф. 324, Оп. 1, Д. 2, Л. 35–36.

ГАХМАО. Ф. 324, Оп. 1, Д. 143, Л. 47.

УЛИЦА НЕКРАСОВА

Первоначально существовала как переулок, об этом свидетельствует решение исполкома Ханты-Мансийского городского Совета.

«В связи с преобразованием рабочего поселка Ханты-Мансийск в город окружного подчинения с включением в черту города села Самарово и учитывая наличие одноименных улиц, исполком городского Совета депутатов трудящихся решил:

По бывшему с. Самарово:

Улицы: Чапаева, Свободы, Краснопартизанскую, Пристанскую, Заводскую, Ермака, Иртышскую, Рыбную, Луговую, а также переулки Кедровый, Песчаный карьер, Рабочий, Пролетарский, **Некрасовский** и Лог МРС – оставить без изменения наименования».

Решение исполкома Ханты-Мансийского городского Совета депутатов трудящихся Тюменской области от 6 апреля 1950 г. № 13.

Маленькая улица находится в Самарово, застроена жилыми домами старой постройки.



Некрасов Николай Алексеевич (1821–1878)

Родился в дворянской семье на Украине, неподалеку от Винницы, в местечке Немиров. Учился в Петербургском университете. Сотрудничал в журналах, занимался издательской деятельностью. В 1847–1866 гг. был издателем и редактором журнала «Современник», на страницах которого печатались произведения лучших и наиболее прогрессивных лите-

раторов того времени. С 1868 г. до конца жизни редактировал журнал «Отечественные записки».

Огромную популярность получил как поэт, писавший о народе и для народа.

Похоронен на кладбище Новодевичьего монастыря. В 1881 г. на могиле установлен памятник Некрасову (скульптор М. А. Чижов).

Об изменении наименований улиц города : решение исполкома Ханты-Манс. гор. Совета депутатов трудящихся от 6 апр. 1950 г. № 13 // Сталин. трибуна. – 1950. – 12 апр.

Некрасов Николай Алексеевич // Большая советская энциклопедия. – М., 1974. – Т. 17. – С. 438, 439.

ГАХМАО. Ф. 324, Оп. 1, Д. 2, Л. 35–36.

УЛИЦА НИКИФОРОВА (РАНЕЕ – 3-Я СЕВЕРНАЯ)



«В ознаменование 40-й годовщины всемирно-исторической победы Великой Октябрьской социалистической революции и в память борцов, павших в борьбе за установление Советской власти на Обском

Севере, героев Великой Отечественной войны, произвести переименование улицы:

Ул. 3-ая Северная присвоить имя партизана гражданской войны, помощника командира 2-го Северного экспедиционного отряда Лопарева, погибшего в боях с белобандитами, Никифорова Арсения Петровича, и впредь именовать «**им. А. П. Никифорова**».

Решение исполкома Ханты-Мансийского городского Совета депутатов трудящихся Тюменской области от 24 октября 1957 г. протокол № 17.

Находится в Самарово в районе лодочной станции, застроена частными старыми домами.



Никифоров Арсений Петрович
(около 1886–1921)

Родился в Твери, в 19 лет уехал в Москву с твердым намерением учиться. Выдержав экзамены за восемь классов гимназии, поступил в училище. В 1908 г. арестован по обвинению в намерении взорвать Бутырскую тюрьму, чтобы освободить политзаключенных. Сослан в Тобольскую губернию в с. Елизарово.

В 1921 г. в партизанском отряде Лопарева, сформированном для ликвидации кулацко-эсеровского мятежа, был комиссаром, погиб в бою под д. Лорба, останки перевезены в с. Елизарово и захоронены.

Кориков, Н. У забытой могилы / Н. Кориков // Знамя коммунизма. – 1956. – 18 нояб. – С. 4.

Глухих, А. Улицы рассказывают / А. Глухих // Ленин. правда. – 1964. – 14 авг. – С. 3.

Скрипунов, Г. Жизнь, отданная революции / Г. Скрипунов. – 1968. – 27 нояб. – С. 3.

Хлыновская, М. Марсельеза на мандолине / М. Хлыновская // Город. – 2007. – 14 марта. – С. 7.

ГАХМАО. Ф. 324, Оп. 1, Д. 50.

УЛИЦА НОВАЯ

«Переименовать улицу Калинина с № 66 по № 82 и № 103 по № 117 в **улицу Новую** с № 24 по № 40 и с № 23 по № 37».

Постановление главы администрации г. Ханты-Мансийска от 28 февраля 1997 г. № 112.

Находится в районе Перековки. Начинается недалеко от улицы Свердлова, пересекает улицу Калинина, в конце переходит в улицу Тихую.

О переименовании улиц : постановление главы администрации города от 28 февр. 1997 г. № 112 // Новости Югры. – 1997. – 3 апр. – С. 3.

УЛИЦА ОБСКАЯ

«В связи с преобразованием рабочего поселка Ханты-Мансийск в город окружного подчинения с включением в черту города села Самарово и учитывая наличие одноименных улиц, исполком городского Совета депутатов трудящихся решил:

По бывшему рабочему поселку Ханты-Мансийск:

Улицы 30 лет Советской власти, Ленина, Комсомольскую, Промышленную, Красноармейскую, Чкалова, Крупской, Свердлова, Дзержинского, К. Маркса, Ф. Энгельса, Коминтерна, Большой Лог, Логовую, Береговую, **Обскую**, Первомайский переулок – оставить без изменения наименования».

Решение исполкома Ханты-Мансийского городского Совета депутатов трудящихся Тюменской области от 6 апреля 1950 г. № 13.

Появилась в конце 1940-х гг. в районе строящихся ремонтно-механических мастерских. Застраивалась жильными домами для рабочих ЦРММ. Находится между улицами Пушкина и Промышленная, параллельно улице Сирина.

Об изменении наименования улиц города : решение исполкома Ханты-Манс. гор. Совета депутатов трудящихся от 6 апр. 1950 г. № 13 // Сталин. трибуна. – 1950. – 12 апр. – С. 4. ГАХМАО. Ф. 324, Оп. 1, Д. 2, Л. 35–36.

УЛИЦА ОКТЯБРЬСКАЯ

«В связи с преобразованием рабочего поселка Ханты-Мансийск в город окружного подчинения с включением в черту города села Самарово и учитывая наличие одноименных улиц, исполком городского Совета депутатов трудящихся решил:

По бывшему рабочему поселку Ханты-Мансийск:

Улицу Набережную и Октябрьскую соединить и переименовать в **ул. Октябрьскую»**.

Решение исполкома Ханты-Мансийского городского Совета депутатов трудящихся Тюменской области от 6 апреля 1950 г. № 13.

Расположена в северо-западной части города, в районе Перековки, жителями которого были спецпереселенцы. Начинается от улицы Дзержинского, заканчивается на перекрестке с улицей Новой. На улице находятся жилые индивидуальные дома как бывших спецпереселенцев, так и современные коттеджные постройки.

Названа в честь исторического события – Великой Октябрьской социалистической революции.

Октябрьская социалистическая революция

Октябрьская революция (полное официальное название в СССР – Великая Октябрьская социалистическая революция, другие названия: Октябрьский переворот, большевистский переворот, третья русская революция). Одно из крупнейших политических событий в истории человечества, повлиявшее на всю историю XX в. В результате Октябрьской революции было свергнуто Временное правительство и к власти пришло правительство, сформированное II Всероссийским

съездом Советов, абсолютное большинство делегатов которого составили большевики. В ноябре новое правительство было поддержано также большинством. Чрезвычайного Съезда крестьянских депутатов.

Существует широкий спектр оценок Октябрьской революции: для одних – это национальная катастрофа, приведшая к Гражданской войне, отставанию от прочих современных государств и установлению в России тоталитарной системы правления (либо, наоборот, к гибели Великой России как империи); для других – величайшее прогрессивное событие в истории человечества, оказавшее огромное влияние на весь мир, а для России – позволившее выбрать некапиталистический путь развития, ликвидировать феодальные пережитки и непосредственно в 1917 г. скорее спасшее ее от катастрофы. Между этими крайними точками зрения есть и широкий спектр промежуточных. С этим событием также связано много исторических мифов.

Об изменении наименований улиц города: решение исполкома Ханты-Манс. гор. Совета депутатов трудящихся от 6 апр. 1950 г. № 13 // Сталин. трибуна. – 1950. – 12 апр. – С. 4. ГАХМАО. Ф. 324, Оп. 1, Д. 2, Л. 35–36.

УЛИЦА ОЛЕГА КОШЕВОГО (РАНЕЕ – ПЕРЕУЛОК РЕДИКУЛЬЦЕВА)

«В связи с преобразованием рабочего поселка Ханты-Мансийск в город окружного подчинения с включением в черту города села Самарово и учитывая наличие одноименных улиц, исполком городского Совета депутатов трудящихся решил:

По бывшему с. Самарово:

Переулок Редиккульцева переименовать в **переулок Олега Кошевого»**.

Решение исполкома Ханты-Мансийского городского Совета депутатов трудящихся Тюменской области от 6 апреля 1950 г. № 13.

Начинается на пересечении с улицей Гагарина, напротив переулка Кедровый. Представляет собой небольшую улицу, застроенную домами частного сектора.

Названа в честь Героя Советского Союза, организатора подпольной организации «Молодая гвардия».



**Кошевой Олег Васильевич
(1926–1943)**

Родился в г. Прилуки (ныне – Черниговской области) в семье служащего. С 1940 г. жил в г. Краснодоне Ворошиловградской области (ныне – Луганской), учился в средней школе. После оккупации Краснодона немецкими войсками (июль 1942) под руководством партийного подполья участвовал в создании комсомольской подпольной организации «Молодая гвардия» и был ее командиром.

В январе 1943 г. организация была раскрыта немецкой службой безопасности. Кошевой пытался перейти линию фронта, но был схвачен на станции Кортушино, после пыток расстрелян 9 февраля 1943 г. близ г. Ровеньки. Звание Героя Советского Союза присвоено посмертно.

Имя Кошевого присвоено шахтам, совхозам, школам.

Об изменении наименований улиц города : решение исполкома Ханты-Манс. гор. Совета депутатов трудящихся от 6 апр. 1950 г. № 13 // Сталин. трибуна. – 1950. – 12 апр. – С. 4.

Кошевой Олег Васильевич... // Большая советская энциклопедия. – М., 1973. – Т. 13. – С. 302.

*Герой Советского Союза Кошевой Олег Васильевич [Электронный ресурс]. – Электрон. текстовые дан. – Режим доступа: http://www.warheroes.ru/hero/hero.asp?Hero_id=1148
ГАХМАО. Ф. 324, Оп. 1, Д. 2, Л. 35–36.*


УЛИЦА ОРДЖОНИКИДЗЕ

«Об утверждении новой планировки улиц под строительство города. Исполком городского Совета решил: утвердить прилагаемый план разбивки двух новых улиц в районе между улицами Песчаный карьер и Кедровый лог.

Присвоить именование улице: улице от Песчаного карьера – улица Орджоникидзе».

Решение исполкома Ханты-Мансийского городского Совета депутатов трудящихся Тюменской области от 25 июня 1959 г. № 137.

Короткая улочка начинается от улицы Березовской, идет в сторону улицы Гагарина, заканчивается в лесопарковой зоне. В настоящее время на ней находится всего несколько старых домов.



**Орджоникидзе Георгий (Серго)
Константинович
(1886–1937)**

Родился в с. Гореша Кутаисской губернии в обедневшей дворянской семье. В 1898 г. окончил двухклассное Белогорское (Харагоульское) училище. Окончил фельдшерскую школу. В 1903 г. стал членом РСДРП. В 1912 г. на VI (Пражской) конференции был избран в ЦК и Русское бюро ЦК РСДРП. По возвращении в Петербург был арестован, приговорен к трем годам каторги.

В 1915 г. сослан в Сибирь, затем в Якутск на вечное поселение.

После Февральской революции 1917 г. являлся членом ревкома Якутска, затем комиссаром Комитета общественной безопасности. Один из руководителей Якутского комитета РСДРП. Принимал активное участие в Октябрьской революции 1917 г.

Был одним из активных участников установления советской власти в Армении и Грузии. В 1922–1926 гг. возглавлял Закавказский крайком партии, в 1930 г. стал председателем ВСНХ СССР, затем наркомом тяжелой промышленности. В условиях массовых репрессий, не желая разделять ответственность за преступления И. В. Сталина и его сторонников, в 1937 г. по одной из версий покончил жизнь самоубийством (по другой версии – убит по приказу Сталина).

Елкина, С. И. Орджоникидзе Григорий Константинович... / С. И. Елкина // Большая советская энциклопедия. – М., 1974. – Т. 18. – С. 494, 495.

О Серго Орджоникидзе : воспоминания, очерки, статьи современников / сост. Ф. Г. Сейранян ; авт. предисл. И. М. Дубинский-Мухадзе. – М., 1981. – 287 с.

ГАХМАО Ф. 324, Оп. 1, Д. 58, Л. 260.

УЛИЦА ОСЕННЯЯ



«В связи с поступающими в администрацию города обращениями юридических и физических лиц о регистрации объектов недвижимости на территории города, не имеющих адресной регистрации, руководствуясь статьей 23 Правил землепользования и застройки территории муниципального

образования «Город окружного значения Ханты-Мансийск», и в целях упорядочения почтовой нумерации строящихся объектов:

Присвоить: образованным согласно проекту детальной планировки микрорайона «Учхоз» новым улицам названия: «**улица Осенняя**»; «улица Степная»; «улица Межевая».

Постановление мэра г. Ханты-Мансийска от 5 августа 2004 г. № 795.


О присвоении названий улицам : постановление мэра г. Ханты-Мансийска от 5 авг. 2004 г. № 795 // Самарово – Ханты-Мансийск. – 2004. – 13 авг. – С. 17.

УЛИЦА ОСТРОВСКОГО

«О наименовании улиц вновь застроенной части города. Улицы, идущие параллельно улице Лермонтова, именовать улицами Маяковского и **Н. Островского**».

Решение исполкома Ханты-Мансийского городского Совета депутатов трудящихся Тюменской области от 27 мая 1953 г. № 14.

Находится в центральной части города, берет начало от улицы Мира и заканчивается в лесной зоне, проходит параллельно улицам Маяковского и Доронина. Достопримечательностью улицы является комплекс современных зданий детского сада «Солнышко» (№ 37). В 2003 г. проведена полная реконструкция старого здания и в 2004 г. введены в эксплуатацию три новых современных корпуса.



Островский Николай Алексеевич (1904–1936)

Родился в с. Вилия (ныне – Острожского района Ровенской области) в семье рабочего. В июле 1919 г. вступил в комсомол и ушел на фронт добровольцем. В августе 1920 г. тяжело ранен. В 1923–1924 гг. – на руководящей комсомольской работе в пограничных районах Украины. С 1927 г. тяжелая прогрессирующая

болезнь приковала Островского к постели, в 1928 г. он потерял зрение. Будучи слепым и неподвижным, написал книгу «Как закалялась сталь». В 1934–1936 гг. работал над романом «Рожденные бурей» – о событиях конца 1919 – начала 1920 гг. на западе Украины. В 1935 г. ему присвоено воинское звание бригадного комиссара.

Мемориальные музеи Островского открыты в Москве (1940), в Сочи (1937), а также на родине писателя.

Островский Николай Алексеевич // Большая советская энциклопедия. – М., 1974. – Т. 18. – С. 588, 589.

Новиков, П. Н. Счастье быть бойцом: воспоминания о Николае Островском / П. Н. Новиков. – Изд. 2-е, дораб. и доп. – М.: Молодая гвардия, 1984. – 285 с.

ГАХМАО Ф. 324, Оп. 1, Д. 26, Л. 444.

УЛИЦА ОТРАДНАЯ

«Присвоить вновь созданной улице на полях ОПХ в районе пер. Южный – название **Отрадная**».

Постановление администрации
г. Ханты-Мансийска
Ханты-Мансийского автономного округа
Тюменской области
от 13 июля 1998 г. № 576.

ГАХМАО. Ф. 505, Оп. 1, Д. 178, Л. 144.

УЛИЦА ПАВЛИКА МОРОЗОВА (РАНЕЕ – ВТОРАЯ КРАСНАЯ)

«В связи с преобразованием рабочего поселка Ханты-Мансийск в город окружного подчинения с включением в черту города села Самарово и учитывая наличие одноименных улиц, исполком городского Совета депутатов трудящихся решил:

По бывшему рабочему поселку Ханты-Мансийск:

Улицу Вторую Красную переименовать в **улицу Павлика Морозова**. Дома по бывшей улице имени Кирова считать по улице Павлика Морозова».

Решение исполкома Ханты-Мансийского городского
Совета депутатов трудящихся Тюменской области
от 6 апреля 1950 г. № 13.

Расположена между улицами Карла Маркса и Дзержинского, почти на окраине города. Застроена деревянными домами частного сектора.

Названа в честь пионера, участника борьбы с кулачеством в период коллективизации сельского хозяйства в СССР.



**Морозов Павлик
(Павел Трофимович)
(1918–1932)**

Родился в с. Герасимовке (ныне – Тавдинского района) Свердловской области. Пионер, участник борьбы с кулачеством в период коллективизации сельского хозяйства в СССР. Был организатором и председателем первого пионерского отряда в с. Герасимовке. Убит в 1932 г.

Гибель Морозова была использована для создания идеологизированного образа непримиримого юного борца с кулаками.

Имя Морозова присвоено герасимовскому и другим колхозам, школам. Установлены памятники в г. Москве (1948), с. Герасимовке (1954), г. Свердловске (1957).

Об изменении наименований улиц города : решение исполкома Ханты-Манс. гор. Совета депутатов трудящихся от 6 апр. 1950 г. № 13 // Сталин. трибуна. – 1950. – 12 апр. – С. 4. Соломеин, П. Д. Павка-коммунист / П. Д. Соломеин. – Свердловск, 1968.

Гончаров, К. История одного убийства / К. Гончаров // Собеседник. – 2008. – 19 нояб. (№ 44). – С. 19.

ГАХМАО. Ф. 324, Оп. 1, Д. 2, Л. 35–36.

УЛИЦА ПАТРИСА ЛУМУМБЫ (РАНЕЕ – НОВАЯ)

«О переименовании улицы Новая и именовать ее именем героя конголезского народа – **улица Патриса Лумумбы**».

Решение исполкома Ханты-Мансийского городского Совета депутатов трудящихся Тюменской области от 24 марта 1961 г. № 79.




Появилась в 1956 г., а в 1961 г. переименована в улицу Патриса Лумумбы.

Расположена за микрорайоном Строителей, застроена домами частного сектора. Начинается в лесной зоне от спортивной детско-юношеской школы олимпийского Резерва и заканчивается на

пересечении с улицей Строителей.

Названа в честь африканского борца за независимость Патриса Лумумбы.



**Патрис Лумумба
(1925–1961)**

Родился в бедной сельской семье в Бельгийском Конго. Всю свою жизнь посвятил борьбе с бельгийским колониальным режимом, за что неоднократно подвергался арестам. В 1958 г. Лумумба основал Конголезское Национальное Движение (КНД). Его партия поставила своей целью достижение независимости своей страны. 30 июня 1960 г. Республика Конго обрела независимость и Лумумба занял пост премьер-

министра. Вскоре в конголезской армии вспыхнул мятеж, бельгийские войска вернулись в страну.

В июле 1960 г. в Нью-Йорке Лумумба призвал ввести в Конго войска, но не получил поддержки ООН. 5 сентября 1960 г. арестован, 17 января 1961 г. казнен. В 1960-е гг. имя этого африканского борца за независимость было популярным в России, откликаясь на его гибель, в г. Ханты-Мансийске в его честь была названа улица.

Лумумба Патрис // Большая советская энциклопедия. – М., 1974. – Т. 15. – С. 60.

Патрис Лумумба [Электронный ресурс]. – Электрон. текстовые дан. – Режим доступа: <http://www.calend.ru/person/446/>

ГАХМАО. Ф. 324, Оп. 1, Д. 70, Л. 393.

ПРОЕЗД ПЕРВООТКРЫВАТЕЛЕЙ

«В связи с предстоящим вводом ряда объектов вдоль автомобильной дороги «Ханты-Мансийск – Тюмень», а также вводом в эксплуатацию «Памятного знака первооткрывателям Сибири» и «Комплекса зданий автовокзала» с жилыми домами в южной части города присвоить: участку дороги от ул. Садовой до «Памятного знака первооткрывателям Сибири» – название «**Проезд Первооткрывателей**».

Постановление мэра г. Ханты-Мансийска от 15 мая 2003 № 444.

Находится в живописной местности, в лесной зоне парка «Самаровский чугас». В конце проезда, на Самаровской горе введен монумент «Первооткрывателям Сибири», открыт в 2003 г.

Чупина, С. Умный в гору не пойдет? / С. Чупина // Самарово – Ханты-Мансийск. – 2002. – 13 сент. – С. 7.

О присвоении названий улицам : постановление мэра г. Ханты-Мансийска от 15 мая 2003 № 444 // Самарово – Ханты-Мансийск. – 2003. – 23 мая. – С. 7.

Чупина, С. Грязь идет... / С. Чупина // Самарово – Ханты-Мансийск. – 2003. – 6 июня. – С. 1, 3.

УЛИЦА ПИОНЕРСКАЯ

«В связи с преобразованием рабочего поселка Ханты-Мансийск в город окружного подчинения с включением в черту города села Самарово и учитывая наличие одноименных улиц, исполком городского Совета депутатов трудящихся решил:

По бывшему рабочему поселку Ханты-Мансийск:

Улицы 12-е Декабря, Пионерскую и Ударную соединить и переименовать в **улицу Пионерскую**».

Решение исполкома Ханты-Мансийского горсовета депутатов трудящихся Тюменской области от 6 апреля 1950 г. № 13

Одна из первых улиц пос. Остяко-Вогульска была прорублена в тайге параллельно улице Комсомольской. Первоначально было три отдельных улицы: «12-е декабря», «Пионерская», «Ударная». В 1930-х гг. улица «Ударная» была границей, делившей население города на «два мира». От угла улицы Дзержинского за улицей Ударной располагался поселок Перековка. В настоящее время улица Пионерская начинается от улицы Обской и переходит в улицу Башмаковых. По утверждению Х. П. Пухленкиной, улица названа в честь первостроителей города.

Сегодня на улице в основном расположены жилые многоэтажные и индивидуальные дома старой постройки. На улице располагается отделение Почты России, Дом дневного пребывания пенсионеров «Светлана», магазины, офисы государственных и коммерческих организаций. В марте 2003 г. на пересечении улиц Карла Маркса и Пионерской открыт монумент «Аллея спортивной славы Югры».

Об изменении наименований улиц города : решение исполкома Ханты-Манс. гор. Совета депутатов трудящихся от 6 апр. 1950 г. № 13 // Сталин. трибуна. – 1950. – 12 апр. – С. 14.

Пухленкина, Х. П. История улиц г. Ханты-Мансийска [рукопись]. – Ханты-Мансиск, 1987 г. – 4 л. – (Фонд ГБЮ).

Номоконова, О. Аллея спортивной славы: в пример – подросткам, во славу – героям / О. Номоконова // Самарово – Ханты-Мансийск. – 2003. – 21 марта. – С. 7.

Нигматулин, Р. География истории / Р. Нигматулин // Город. – 2007. – 5 сент. – С. 7.

Нигматулин, Р. Улицы и улочки древнего города / Р. Нигматулин // Тюм. известия. – 2007. – 8 сент. – С. 4. ГАХМАО. Ф. 324, Оп. 1, Д. 2, Л. 35–36.

УЛИЦА ПИСКУНОВА


«В связи с обращением Департамента градостроительной политики Ханты-Мансийского автономного округа – Югры в администрацию города с целью увековечивания памяти архитектора Пискунова А. Н.:

Присвоить проектируемому проезду от перекрестка улиц Гагарина – Чехова до ул. Мира в районе Центра искусств новое название: улица архитектора **Пискунова А. Н.**».

Постановление главы местного самоуправления от 26 июня 2001 г. № 651

Маленькая улочка в центре города, на которой расположен комплекс зданий Центра искусств для одаренных детей Севера.

Названа в честь заслуженного архитектора округа, члена Союза архитекторов России, внесшего значительный вклад в градостроительство г. Ханты-Мансийска.



Пискунов Александр Николаевич (1952–2000)

В г. Ханты-Мансийск приехал из Нижегородской области. С ранней юности вынашивал мечту о постройке города, в котором бы людям жилось легко, комфортно, чтобы здания и сооружения радовали глаз.

В 1985 г. назначен главным архитектором г. Ханты-Мансийска. На пере-

крестке улиц Комсомольская и К. Маркса стоит первое спроектированное им здание 16-квартирного дома с удивительно своеобразной планировкой. Это был первый опыт использования угловых поворотных секций для уплотненной застройки и первый шаг от казарменно-барачного типа в градостроительстве. Им спроектированы и построены здания окружной телерадиокомпании «Югра», Центра искусств для одаренных детей Севера, Дома архитектора и правосудия, Бизнес-центра, работал он и над реконструкцией здания правительства округа и Ханты-Мансийского банка.

Пискунов, А. Могу считать свою судьбу счастливой... / А. Пискунов ; записал В. Копнов // Новости Югры. – 1997. – 31 дек. – С. 5.

О присвоении названия улице : постановление главы местного самоуправления от 26 июня 2001 г. № 651 § 2 // Самарово – Ханты-Мансийск. – 2001. – 6 июля. – С. 2.

Хлыновская, М. Солнечный мечтатель / М. Хлыновская // Город. – 2007. – 2 мая. – С. 7.

Рябов, А. Улица имени зодчего / А. Рябов // Югра. – 2008. – № 11/12. – С. 71.

УЛИЦА ПОДПРУГИНА

«В связи с увековечиванием памяти Подпругина Георгия Георгиевича – жителя города Ханты-Мансийска, а также руководствуясь ст. 23 Правил землепользования и застройки территории муниципального образования «Город окружного значения Ханты-Мансийск», утвержденных решением Думы города от 26.09.2003 № 105:

Присвоить вновь образованной улице в районе ОМК согласно схеме (приложение) название: **улица Подпругина**».

Постановление мэра г. Ханты-Мансийска
от 8 сентября 2005 г. № 768



**Подпругин Георгий Георгиевич
(1946–1992)**

Родился в с. Хогот Эхирит-Булагатского района Иркутской области в семье рабочего. В 1963 г. окончил Иркутский сельскохозяйственный институт.

В 1968 г. приехал в г. Ханты-Мансийск и поступил на работу в Ханты-Мансийское районное отделение «Сельхозтехника» инженером по механизации трудоемких процессов. В 1969 г. призван в ряды Советской армии. После демобилизации в 1970 г. вернулся в Ханты-Мансийск на прежнее место работы старшим инженером-контролером. В 1977 г. переведен на птицефабрику «Югорская» главным инженером, в октябре 1977 г. назначен директором птицефабрики «Югорская».

Почетный гражданин г. Ханты-Мансийска (2007).

О присвоении названия улице : постановление мэра г. Ханты-Мансийска от 8 сент. 2005 г. № 768 // Самарово – Ханты-Мансийск. – 2005. – 23 сент. – С. 20.

Подпругин Георгий Георгиевич, директор птицефабрики «Югорская» [Электронный ресурс] // Ханты-Мансийский автономный округ – Югра: офиц. веб-сайт органов гос. власти Ханты-Манс. авт. окр. – Югры. – Электрон. текстовые дан. – Режим доступа: <http://www.admhmansy.ru>

УЛИЦА ПОСАДСКАЯ

«В связи с упорядочением почтовой нумерации в районе ул. Гагарина, 131-133:

Присвоить название новой улице – **улица Посадская**».

Постановление главы муниципального образования г. Ханты-Мансийска
от 10 августа 2001 г. № 152 § 2.

Находится в нагорной части города (в районе бывшей воинской части), начинается от улицы Гагарина и заканчивается в лесной зоне.

На ней располагается Главное управление МЧС по Ханты-Мансийскому автономному округу – Югре.

О присвоении названия улице, почтовой нумерации жилых домов : постановление главы г. Ханты-Мансийска от 10 авг. 2001 г. № 152 § 2 // Самарово – Ханты-Мансийск. – 2001. – 17 авг. – С. 3.

УЛИЦА ПРИВОЛЬНАЯ

«Рассмотрев протокол заседания межведомственной комиссии по наименованиям внутригородских объектов от 15 октября 2008 г., руководствуясь Решением Думы города Ханты-Мансийска от 22 декабря 2006 № 165 «О Порядке присвоения наименований объектам, улицам, площадям и другим территориям общего пользования муниципального образования», пунктом 1 статьи 51 Устава города Ханты-Мансийска, Дума города решила:

Присвоить наименование «улица Привольная» вновь созданной улице от транспортной развязки по ул. Энгельса в северном направлении».

Решение Думы г. Ханты-Мансийска
от 31 октября 2008 г. № 648.

Находится в районе городского ГИБДД. На улице находятся промышленные предприятия города: «Югралесхоз», Промышленно-строительная компания «Югра».

О присвоении наименований отдельным остановкам общественного транспорта и вновь созданным улицам города : решение Думы г. Ханты-Мансийска от 31 окт. 2008 г. № 648 [Электронный ресурс] // КонсультантПлюс: справ. правовая система. – Электрон. текстовые дан. – Режим доступа: www.ConsultantPlus.ru

УЛИЦА ПРИСТАНСКАЯ

«В связи с преобразованием рабочего поселка Ханты-Мансийск в город окружного подчинения с включением в черту города села Самарово и учитывая наличие одноименных улиц, исполком городского Совета депутатов трудящихся решил:

По бывшему с. Самарово:

Улицы: Чапаева, Свободы, Краснопартизанскую, **Пристанскую**, Заводскую, Ермака, Иртышскую, Рыбную, Луговую, а также переулки Кедровый, Песчаный карьер, Рабочий, Пролетарский, Некрасовский и Лог МРС – оставить без изменения наименования».

Решение исполкома Ханты-Мансийского городского
Совета депутатов трудящихся Тюменской области
от 6 апреля 1950 г. № 13.

Находится в Самарово, когда-то на ней находилась пристань для судов, привозивших в город различные грузы промышленного значения, там же находились склады для хранения товаров и стройматериалов. На улице находится спортивно-досуговый центр «Факел».

Об изменении наименований улиц города : решение исполкома Ханты-Манс. гор. Совета депутатов трудящихся от 6 апр. 1950 г. № 13 // Сталин. трибуна. – 1950. – 12 апр. – С. 4. ГАХМАО. Ф. 324, Оп. 1, Д. 2, Л. 35–36.

УЛИЦА ПРОМЫШЛЕННАЯ

«В связи с преобразованием рабочего поселка Ханты-Мансийск в город окружного подчинения с включением в черту города села Самарово и учитывая наличие одноименных улиц, исполком городского Совета депутатов трудящихся решил:

По бывшему рабочему поселку Ханты-Мансийск:

Улицы 30 лет Советской власти, Ленина, Комсомольскую, **Промышленную**, Красноармейскую, Чкалова, Крупской,

Свердлова, Дзержинского, К. Маркса, Ф. Энгельса, Коминтерна, Большой Лог, Логовую, Береговую, Обскую, Первомайский переулок – оставить без изменения наименования».

Решение исполкома Ханты-Мансийского городского Совета депутатов трудящихся Тюменской области от 6 апреля 1950 г. № 13.

Появилась в пос. Остяко-Вогульске еще до объединения его с Самарово, так как к 1950 г. уже существовала.

На улице находились промышленные предприятия города: контора Мелкоптовой базы окрыболовпотребсоюза (1954) и торговая база Горрыбкооп (1966). Совсем рядом протекал Иртыш, по которому в основном поступали грузы в город.

Начинается от улицы Сирина и заканчивается в районе улицы Затонской. На улице сохранились старые деревянные дома, располагаются МУ «Дорожно-эксплуатационное предприятие», стройцентр «Меркурий» и другие объекты.

Об изменении наименования улиц города : решение исполкома Ханты-Манс. гор. Совета депутатов трудящихся от 6 апр. 1950 г. № 13 // Сталин. трибуна. – 1950. – 12 апр. – С. 4. ГАХМАО. Ф. 324, Оп. 1, Д. 2, Л. 35–36.

УЛИЦА ПУШКИНА

«В связи с преобразованием рабочего поселка Ханты-Мансийск в город окружного подчинения с включением в черту города села Самарово и учитывая наличие одноименных улиц, исполком городского Совета депутатов трудящихся решил:

По рабочему поселку Ханты-Мансийск:

Улицу Телеграфную и переулок Пушкина соединить и переименовать в **улицу Пушкина»**.

Решение исполкома Ханты-Мансийского городского Совета депутатов трудящихся Тюменской области от 6 апреля 1950 г. № 13.

Проходит параллельно улицам Комсомольская и Ленина. Начинается от улицы Энгельса и заканчивается на пересечении с улицей Собянина в районе этнографического музея под открытым небом «Торум Маа». Особенность улицы в том, что она разделена на два участка, так как в районе улицы Логовой ее пересекает большой овраг.



Пушкин Александр Сергеевич
(1799–1837)

Родился в Москве в старинной дворянской семье. В 1811–1817 гг. учился в Царскосельском лицее, где написал около 120 стихотворений. Его поэтический дар был общепризнан. Служил в Коллегии иностранных дел в чине коллежского секретаря. В 1820–1824 гг. за написание политических стихов и эпиграмм находился в ссылке в Кишиневе и Одессе. В 1824 г. уволен со службы и отправлен под надзор властей в с. Михайловское. Осенью 1830 г. Пушкин приезжает по имущественным делам в имение Болдино, где задерживается из-за угрозы эпидемии холеры. Эта «болдинская осень» отмечена беспрецедентным размахом творческого вдохновения: за 3 месяца (с 3 сентября до 30 ноября) Пушкин создал около 50 произведений разных жанров.

В 1831 г. женился на Н. Н. Гончаровой.

В 1836 г. стал издателем журнала «Современник». В 1837 г., получив анонимное письмо, затрагивающее честь его жены, стрелялся на дуэли и был смертельно ранен.

А. С. Пушкин – великий русский поэт, создатель современного русского литературного языка.

Об изменении наименований улиц города : решение исполкома Ханты-Манс. гор. Совета депутатов трудящихся от 6 апр. 1950 г. № 13 // Сталин. трибуна. – 1950. – 12 апр. – С. 4.

Карпушин, С. В. А. С. Пушкин: начало всех начал : жизнь, творчество, эпоха / С. В. Карпушин, Е. С. Ковалева, А. В. Терентьева. – Смоленск : Русич, 1999. – 623 с.

Пушкин в воспоминаниях современников. – М. : Захаров, 2005. – 911 с.

Тыркова-Вильямс, А. В. Жизнь Пушкина. В 2 т. / А. В. Тыркова-Вильямс. – М. : Молодая гвардия, 2006.

ГАХМАО. Ф. 324, Оп. 1, Д. 2, Л. 35–36.

УЛИЦА РАДУЖНАЯ

«В связи с образованием нового жилого поселка в районе СУ-967, присвоить улицам следующие названия: Центральная, Таежная, Уренгойская, Родниковая, **Радужная**, Фестивальная, пер. Почтовый».

Постановление администрации г. Ханты-Мансийска Ханты-Мансийского автономного округа Тюменской области от 13 мая 1994 г. № 356.

ГАХМАО. Ф. 505, Оп. 1, Д. 59, Л. 157.

УЛИЦА РАЗДОЛЬНАЯ

«В связи с обращением жилищного отдела о присвоении номера жилому дому, находящемуся на учхозе ПУ-10:

Присвоить название существующей улице – **улица Раздольная**».

Постановление главы местного самоуправления от 26 июня 2001 г. № 651 § 1.

О присвоении названия улице : постановление главы местного самоуправления от 26 июня 2001 г. № 651 § 1 // Самарово – Ханты-Мансийск. – 2001. – 6 июля. – С. 2.

УЛИЦА РОДНИКОВАЯ

«В связи с образованием нового жилого поселка в районе СУ-967, присвоить улицам следующие названия: Центральная, Таежная, Уренгойская, **Родниковая**, Радужная, Фестивальная, пер. Почтовый».

Постановление администрации г. Ханты-Мансийска Ханты-Мансийского автономного округа Тюменской области от 13 мая 1994 г. № 356.

ГАХМАО. Ф. 505, Оп. 1, Д. 59, Л. 157.

УЛИЦА РОЗНИНА (РАНЕЕ – КРАСНАЯ)



«В связи с преобразованием рабочего поселка Ханты-Мансийск в город окружного подчинения с включением в черту города села Самарово и учитывая наличие одноименных улиц, исполком городского Совета депутатов трудящихся решил:

По бывшему рабочему поселку Ханты-Мансийск: Улицы Иртышскую, Красную, Советскую соединить и переименовать в улицу Красную».


Решение исполкома Ханты-Мансийского городского Совета депутатов трудящихся Тюменской области от 6 апреля 1950 г. № 13.

«В целях увековечения имени Рознина Якова Матвеевича, первого председателя исполкома окружного Совета народных депутатов, исполком городского Совета народных депутатов решил:

Улице Красной в г. Ханты-Мансийске присвоить имя Рознина Якова Матвеевича в целях увековечения его памяти и в знак признания его заслуг в развитии экономики и культуры округа в период работы председателем оргбюро и исполкома окружного Совета народных депутатов, впредь улицу именовать – **улица Рознина**».

Решение исполкома Ханты-Мансийского городского
Совета народных депутатов
Ханты-Мансийского автономного округа
Тюменской области
от 23 ноября 1980 г. № 197.

С 1950 по 1980 гг. улица называлась «Красная». Опоясывает Ханты-Мансийск с северо-запада и является одной из крупных транспортных линий города. Ее пересекают улицы: Обская, Сирина, Энгельса, Маркса, Дзержинского, Свердлова, Калинина. На улице расположены здания горпромкомбината, хлебопекарни, транспортной конторы горрыбкооп, старейших предприятий города. Сегодня на улице построены новые здания: средняя школа № 6, зооветлечебница, стоматологическая поликлиника, культурно-спортивный комплекс «Дружба».



Рознин Яков Матвеевич
(1896–1934)

Родился в с. Осиновке Шадринского уезда Пермской губернии. Участник Гражданской войны, организатор советской власти в Осиновском сельском Совете и коммуны «Красные орлы». Позднее избирался секретарем Шадринского уездного комитета ВКП(б), председателем райисполкома, заведующим окружным земельным отделом, председателем окруж-

ной комиссии по сплошной коллективизации, одновременно – председателем райисполкома. В феврале 1931 г. Уральский обком ВКП(б) направил его председателем оргбюро Остяко-Вогульского окрисполкома. В марте 1932 г. избран председателем Остяко-Вогульского окрисполкома.

Именно ему было поручено сформировать в глухом северном крае новое административное образование – Остяко-Вогульский национальный округ.

Стиль работы Я. М. Рознина, по характеристикам советских источников, – это сочетание доброты и жестокой требовательности. В 1934 г. у Я. М. Рознина обнаружилась серьезная сердечная болезнь, ему соответствующим постановлением партийно-советских властей был разрешен отпуск для лечения, которым он так и не успел воспользоваться. Умер на рабочем месте. Похоронен 7 мая 1934 г.

Товарищ Я. М. Рознин // Ханты-Манчи Шоп. – 1934. – 12 мая.

Об изменении наименований улиц города : решение исполкома Ханты-Манс. гор. Совета депутатов трудящихся от 6 апр. 1950 г. № 13 // Сталин. трибуна. – 1950. – 12 апр. – С. 4.

Дюкина, В. Обживают новые квартиры / В. Дюкина // Ленин. правда. – 1968. – 17 янв. – С. 2.

Пухленкина, Х. П. История улиц г. Ханты-Мансийска [рукопись]. – Ханты-Мансиск, 1987 г. – 4 л. – (Фонд ГБЮ).

Рознин Яков Матвеевич // Представительные и исполнительные органы государственной власти, органы местного самоуправления в Ханты-Мансийском автономном округе. 1930–2001 гг.: полномочия, функции, структура. – Ханты-Мансийск, 2002. – С. 21.

Герасименко, Е. Он был первым: их имена в названиях наших улиц / Е. Герасименко // Новости Югры. – 2005. – 10 дек. – С. 6.

Хлыновская, М. Первый губернатор Югры / М. Хлыновская // Город. – 2007. – 24 янв. – С. 7.

ГАХМАО. Ф. 324, Оп. 1, Д. 628, Л. 78.

ГАХМАО. Ф. 324, Оп. 1, Д. 2, Л. 35–36.

УЛИЦА САДОВАЯ

«О разбивке новой улицы под общественное и индивидуальное строительство. Разрешить отделу коммунального хозяйства произвести разбивку новой улицы параллельно улице Труда для общественного и индивидуального строительства. Именованную данную улицу – ул. Садовой».

Решение исполкома Ханты-Мансийского городского Совета депутатов трудящихся Тюменской области от 11 августа 1961 г. № 225.

Застройка улицы жилыми домами велась в 1960-е гг. Входила в состав поселка Рыбников, в то время в 4-квартирных домах жили в основном работники рыбоконсервного комбината. Сейчас улица застраивается домами частного сектора. Начинается от улицы Березовской и уходит в лесную зону, переходит в проезд Первооткрывателей.

ГАХМАО. Ф. 324, Оп. 1, Д. 71, Л. 489.

УЛИЦА СВЕРДЛОВА

«В связи с преобразованием рабочего поселка Ханты-Мансийск в город окружного подчинения с включением в черту города села Самарово и учитывая наличие одноименных улиц, исполком городского Совета депутатов трудящихся решил:

По бывшему рабочему поселку Ханты-Мансийск:


Улицы 30 лет Советской власти, Ленина, Комсомольскую, Промышленную, Красноармейскую, Чкалова, Крупской, **Свердлова**, Дзержинского, К. Маркса, Ф. Энгельса, Коминтерна, Большой Лог, Логовую, Береговую, Обскую, Первомайский переулок – оставить без изменения наименования».

Решение исполкома Ханты-Мансийского городского Совета депутатов трудящихся Тюменской области от 6 апреля 1950 г. № 13.

Одна из первых улиц пос. Остяко-Вогульска и одна из немногих, которая не переименовывалась с момента образования.

Начинается от улицы Мира и заканчивается на пересечении с улицей Водопроводной. На улице находятся жилые индивидуальные дома, а также детский дом «Радуга», школа № 5 «Спутник», водоканал. На пересечении улиц Свердлова и Пионерской установлен Мемориал Памяти жертв политических репрессий.

Названа в честь деятеля коммунистической партии и Советского государства.



**Свердлов Яков Михайлович
(1885–1919)**

Родился в г. Нижнем Новгороде в семье ремесленника-гравера. Член Коммунистической партии с 1901 г. В 1905 г. послан ЦК РСДРП на укрепление Уральской партийной организации, в декабре 1905 г. возглавил комитет РСДРП в г. Екатеринбурге. Неоднократно был арестован за революционную деятельность. В ноябре 1917 г. по предложению

Ленина избран председателем ВЦИК, продолжая оставаться секретарем ЦК РСДРП(б). Был председателем комиссии по разработке первой Конституции РСФСР. В 1918 г. являлся инициатором создания школы агитаторов и инструкторов при ВЦИК.

Об изменении наименований улиц города : решение исполкома Ханты-Манс. гор. Совета депутатов трудящихся от 6 апр. 1950 г. № 13 // Сталин. трибуна. – 1950. – 12 апр. – С. 4. Городецкий, Е. Н. Яков Михайлович Свердлов : очерк жизни и деятельности / Е. Н. Городецкий, Ю. П. Шаронов. – Свердловск : Сред.-Урал. кн. изд-во, 1973. – 320 с.

Яков Михайлович Свердлов // Большая советская энциклопедия. – М., 1976. – Т. 23. – С. 39.

Шамбаров, В. Е. Окультизм корни Октябрьской революции / В. Е. Шамбаров. – М. : Алгоритм ; М. : ЭКСМО, 2006. – 476 с. ГАХМАО. Ф. 324, Оп. 1, Д. 2, Л. 35–36.

УЛИЦА СВЕТЛАЯ

«Присвоить улицам, возникшим на отведенном земельном участке на землях ОПХ «Ханты-Мансийское» решением горисполкома № 143 от 17.05.88 г., названия – Боровая, Звездная, **Светлая**, Тенистая».

Постановление главы администрации г. Ханты-Мансийска Ханты-Мансийского автономного округа Тюменской области от 5 мая 1989 г. № 118.

Расположена между улицами Тихая и Башмаковых, параллельно улице Студенческой. Застроена частными коттеджными постройками. На улице расположен комплекс 2-этажных домов, построенный в 2003 г. к чемпионату мира по биатлону, сейчас отдан под жилье.

ГАХМАО. Ф. 505, Оп. 1, Д. 31, Л. 44.

УЛИЦА СВОБОДЫ (РАНЕЕ – РЕСПУБЛИКИ, 30 ЛЕТ ВЛКСМ)



Найден только один документ, в котором упоминается улица Свободы:

«В связи с преобразованием рабочего поселка Ханты-Мансийск в город окружного подчинения с включением в черту города села Самарово и учитывая наличие одноименных улиц, исполком городского

Совета депутатов трудящихся решил:

По бывшему с. Самарово:

Улицы: Чапаева, **Свободы**, Краснопартизанскую, Пристанскую, Заводскую, Ермака, Иртышскую, Рыбную, Луговую – оставить без изменения наименования».

Решение исполкома Ханты-Мансийского городского Совета депутатов трудящихся Тюменской области от 6 апреля 1950 г. № 13.

Одна из первых улиц с. Самарово появилась еще в XIX в., до революции называлась Школьная. На ней находились волостное правление, дом Кузнецовых, училище, почтовое отделение (Лопарев Х. Самарово. Тюмень, 1997. С. 71, 91).

В первые годы советской власти называлась улица Республики, название было связано с установлением советской власти. В 1948 г. улица Республики переименована в улицу 30 лет ВЛКСМ, названа в честь первых комсомольцев с. Самарово, затем в улицу Свободы. Такое же название получила и центральная площадь, прилегающая к улице.

Начинается от проходной рыбоконсервного комбината (ул. Объездная, 7) на пересечении с улицей Восточной объездной и заканчивается на пересечении с улицей Луговой.

На ней в 1930-е гг. была открыта первая туземная школа-семилетка, которая положила начало подготовке первых национальных кадров. В 1957 г. артелью «Красный Север» построен комбинат бытового обслуживания трудящихся.

На улице до сих пор живут ветераны рыбоконсервного комбината, когда-то ведущего предприятия города, построенного в 1930 г. Сегодня на улице старые дома постройки 1940–1950-х гг. соседствуют с современными многоэтажными зданиями.

Достопримечательностью улицы и площади является фонтан (открыт в 2009 г.). На перекрестке с улицей Гагарина в 2010 г. установлен памятник ученому, краеведу, выходцу из с. Самарово Хрисанфу Мефодьевичу Лопареву.

Об изменении наименования улиц города : решение исполкома Ханты-Манс. гор. Совета депутатов трудящихся от 6 апр. 1950 г. № 13 // Сталин. трибуна. – 1950. – 12 апр. – С. 4. Возводят здание комбинатов бытового обслуживания // Ленин. правда. – 1957. – 11 авг. – С. 2.

Арайс, В. Новый дом культуры / В. Арайс // Ленин. правда. – 1968. – 6 июня. – С. 4.

Кайгородова, В. Праздник улицы / В. Кайгородова // Ленин. правда. – 1989. – 7 окт. – С. 8.

Пухленкина, Х. П. Из истории с. Самарово и его улиц / Х. П. Пухленкина // Новости Югры. – 1997. – 12 июля. – С. 4.

Нигматулин, Р. У времени в плену / Р. Нигматулин // Город. – 2007. – № 13. – С. 7.

ГАХМАО. Ф. 324, Оп. 1, Д. 2, Л. 35–36.

УЛИЦА СЕВЕРНАЯ (РАНЕЕ – ВТОРАЯ ПИОНЕРСКАЯ)

«В связи с преобразованием рабочего поселка Ханты-Мансийск в город окружного подчинения с включением в черту города села Самарово и учитывая наличие одноименных улиц, исполком городского Совета депутатов трудящихся решил:

По бывшему рабочему поселку Ханты-Мансийск:

Улицу Вторую Пионерскую переименовать в **улицу Северную**».

Решение исполкома Ханты-Мансийского городского Совета депутатов трудящихся Тюменской области от 6 апреля 1950 г. № 13.

Короткая улочка расположена между улицами Сирина и Энгельса, параллельно улице Розина, застроена старыми частными жилыми домами. До 1957 г. в городе были четыре улицы под названием Северная.

Об изменении наименования улиц города : решение исполкома Ханты-Манс. гор. Совета депутатов трудящихся от 6 апр. 1950 г. № 13 // Сталин. трибуна. – 1950. – 12 апр. – С. 4. ГАХМАО. Ф. 324, Оп. 1, Д. 2, Л. 35–36.

УЛИЦА СЕЛЬСКОХОЗЯЙСТВЕННАЯ

«Об образовании новых улиц. В целях упорядочения нумерации домов и названий улиц в городе, на поселке Овощно-молочного комбината Горрыбкоопа впредь именовать: улицу, идущую параллельно реке Ходовой, – **улицей Сельскохозяйственной**».

Решение исполкома Ханты-Мансийского городского Совета депутатов трудящихся Тюменской области от 9 января 1958 г. № 12.

ГАХМАО. Ф. 324, Оп.1, Д. 53, Л. 55.

УЛИЦА СИРИНА (РАНЕЕ – ПЕРВОМАЙСКАЯ, В. М. МОЛОТОВА)



«В связи с преобразованием рабочего поселка Ханты-Мансийск в город окружного подчинения с включением в черту города села Самарово и учитывая наличие одноименных улиц,

исполком городского Совета депутатов трудящихся решил:

По бывшему рабочему поселку Ханты-Мансийск:

Улицу Первомайскую переименовать в **улицу В. М. Молотова**».

Решение исполкома Ханты-Мансийского городского Совета депутатов трудящихся Тюменской области от 6 апреля 1950 г. № 13.

«В ознаменование 40-й годовщины всемирно-исторической победы Великой Октябрьской социалистической революции и в память борцов, павших в борьбе за установление Советской власти на Обском Севере, героев Великой Отечественной войны, произвести переименование улицы:

Улице Молотова – присвоить имя Героя Советского Союза Сирина Николая Ивановича, героически погибшего в боях за Советскую Родину в дни Великой Отечественной войны, впредь именовать улицей **«имени Н. И. Сирина**».

Решение исполкома Ханты-Мансийского городского Совета депутатов трудящихся Тюменской области от 24 октября 1957 г. протокол № 17.

Названа в честь нашего земляка, Героя Советского Союза Сирина Николая Ивановича.



**Сирин Николай Иванович
(1922–1943)**

Родился в с. Бердюгино Ялуторовского района Тюменской области. В 1931 г. переехал в д. Леуши Октябрьского района, в 1934 г. – в г. Ханты-Мансийск, работал старшим бригадиром городской пекарни. В первые дни войны добровольцем ушел на фронт. В ноябре 1941 г. в составе Сибирской дивизии принял боевое крещение под Москвой. Особо отличился осенью 1942 г. в бою на станции Красновка.

В пос. Красновка Ростовской области на могиле героев, где покоится и прах Н. И. Сирина, сооружен памятник.

Указом Президиума Верховного Совета СССР от 31 марта 1943 г. Н. И. Сирина присвоено звание Героя Советского Союза (посмертно).

В парке Победы на Аллее Славы г. Ханты-Мансийска установлен бронзовый бюст героя.

Об изменении наименований улиц города : решение исполкома Ханты-Манс. гор. Совета депутатов трудящихся от 6 апр. 1950 г. № 13 // Сталин. трибуна. – 1950. – 12 апр. – С. 4.

Улица Молотова названа именем Героя Советского Союза Николая Ивановича Сирина, геройски погибшего в боях за Советскую Родину с немецко-фашистскими захватчиками в Великой Отечественной войне // Ленин. правда. – 1957. – 26 окт.

Кузьминых, Г. Сирин Николай Иванович / Г. Кузьминых // Знамя коммунизма. – 1960. – 6 марта.

Чутина, С. Вот эта улица, Вот этот дом... / С. Чутина // Самарово – Ханты-Мансийск. – 2003. – 17 янв. – С. 6.

Нигматулин, Р. География истории / Р. Нигматулин // Город. – 2007. – 5 сент. – С. 7.

Хлыновская, М. У каждого своя крепость / М. Хлыновская // Город. – 2007. – 28 февр. – С. 7.

ГАХМАО. Ф. 324, Оп. 1, Д. 50.

УЛИЦА СОБЯНИНА (РАНЕЕ – ГОРНАЯ)

«О переименовании улицы Горная и именовать ее именем **Г. Е. Собянина**; для увековечения памяти Героя Советского Союза».

Решение исполкома Ханты-Мансийского городского Совета депутатов трудящихся Тюменской области от 24 марта 1961 г. № 79.

Находится в районе ЦРММ, начинается от улицы Рознина и заканчивается на пересечении с улицей Пушкина. В парковой зоне в конце улицы находится этнографический музей под открытым небом «Торум Маа».



**Собянин Гавриил Епифанович
(1896–1944)**

Родился в д. Шайтановке Троице-Печорского района Коми АССР в семье крестьянина. Участник Первой мировой войны, награжден Георгиевским крестом II степени за снайперское мастерство.

С 1918 г. жил в с. Игрим Березовского района. В августе 1941 г. ушел добровольцем в армию. Воевал на Ориенбаумском плацдарме Ленинградского фронта. 7 октября 1944 г. при форсировании реки Маза-Югла (Латвия) метким огнем уничтожил двух вражеских снайперов и пулеметный расчет, чем обеспечил переправу подразделения. К декабрю 1944 г. на груди нашего земляка уже светились медали «За отвагу», «За боевые заслуги», «За освобождение Прибалтики», орден Ленина и Красного Знамени.

Погиб 23 декабря 1944 г. Похоронен в латвийской д. Курсиши.

Указом Президиума Верховного Совета СССР от 29 июня 1945 г. за мужество и героизм, проявленные при форсировании р. Маза-Югла и освобождении Латвии, посмертно присвоено звание Героя Советского Союза.

Навечно зачислен в списки воинской части. Его именем назван буксир, улицы в г. Ханты-Мансийске и других населенных пунктах округа. Бюст героя установлен в пос. Игрим, Березове и на Аллее Славы в парке Победы г. Ханты-Мансийска.

Собянин Гавриил Епифанович // Герои земли Тюменской. – Тюмень, 1991. – С. 169, 170.

Военная династия Собяниных / ред. В. И. Ахтямова ; сост. И. Ю. Константинова. – [Березово, 2005]. – 17 с.

Собянин Гавриил Епифанович : Герои Советского Союза – наши земляки // Окопные письма. – Екатеринбург, 2005. – С. 239–242.

Рябов, А. Снайпер / А. Рябов // Югра. – 2006. – № 7. – С. 42, 43.

Хлыновская, М. Сибирский богатырь / М. Хлыновская // Город. – 2007. – 25 апр. – С. 7.

ГАХМАО. Ф. 324, Оп. 1, Д. 70, Л. 393.

УЛИЦА СОЛНЕЧНАЯ

«Присвоить улицам, возникшим на отведенном постановлением главы администрации от 30 сентября 1992 г. № 581 под индивидуальное строительство земельном участке в районе СУ-967 (ферма Горная), названия – Сосновый Бор, **Солнечная**».

Постановление главы администрации г. Ханты-Мансийска Ханты-Мансийского автономного округа Тюменской области от 5 мая 1989 г. № 118.

ГАХМАО. Ф. 505, Оп. 1, Д. 31, Л. 44.

УЛИЦА СОСНОВЫЙ БОР

«Присвоить улицам, возникшим на отведенном постановлением главы администрации от 30 сентября 1992 г. № 581 под индивидуальное строительство земельном участке в районе СУ-967 (ферма Горная), названия – **Сосновый Бор**, Солнечная».

Постановление главы администрации г. Ханты-Мансийска Ханты-Мансийского автономного округа Тюменской области от 5 мая 1989 г. № 118.

ГАХМАО. Ф. 505, Оп. 1, Д. 31, Л. 44.

УЛИЦА СПОРТИВНАЯ

«Переименовать улицу Гагарина с № 136 по № 140 и с № 142 по 142-е и с № 142-ж по № 134-б в **улицу Спортивную** с № 1 по № 7 (по нечетной стороне) и с № 2 по № 26 (по четной стороне).

Постановление главы администрации г. Ханты-Мансийска от 28 февраля 1997 № 112.



Расположена в районе улицы Гагарина. В конце улицы сооружен спортивный комплекс «Центр лыжного спорта», с декабря 2010 г. – Центр зимних видов спорта им. А. В. Филипенко. Пущен в эксплуатацию в 1997 г. На улице находится гостиничный комплекс «На семи холмах».

О переименовании улиц : постановление главы администрации г. Ханты-Мансийска от 28 февр. 1997 № 112 // Новости Югры. – 1997. – 3 апр. – С. 3.

Международный центр лыжного спорта // Ханты-Мансийск на ладони, 2003. – Екатеринбург, 2003. – С. 82–85.

УЛИЦА СТЕПНАЯ

«В связи с поступающими в администрацию города обращениями юридических и физических лиц о регистрации объектов недвижимости на территории города, не имеющих адресной регистрации, руководствуясь статьей 23 Правил землепользования и застройки территории муниципального образования «Город окружного значения Ханты-Мансийск», и в целях упорядочения почтовой нумерации строящихся объектов:

Присвоить: образованным согласно проекту детальной планировки микрорайона «Учхоз» новым улицам названия: «улица Осенняя»; «улица Степная»; «улица Межевая».

Постановление мэра г. Ханты-Мансийска
от 5 августа 2004 г. № 795.

О присвоении названий улицам : постановление мэра г. Ханты-Мансийска от 5 авг. 2004 г. № 795 // Самарово – Ханты-Мансийск. – 2004. – 13 авг. – С. 17.

УЛИЦА СТРОИТЕЛЕЙ

«О наименовании застраиваемой улицы, идущей из поселка РТС на улицу Мира. Улицу, идущую из поселка РТС на улицу Мира, впредь именовать **улицей Строителей**».

Решение исполкома
Ханты-Мансийского городского Совета
депутатов трудящихся Тюменской области
от 14 декабря 1966 г. № 295.

В 1960-е гг. в г. Ханты-Мансийске велось в основном ведомственное строительство. Ведущие предприятия города имели свои строительные участки. Они занимались строительством жилья, объектов соцкультбыта для работников своих предприятий.



В конце 1950-х гг. в городе было создано строительное управление (СУ-20) Главтюменьнефтегазстроя, которое являлось ведущим строительным предприятием. В 1966 г. СУ-20 на окраине города начало строительство нового микрорайона – городка Строителей. Были воздвигнуты 19 12-квартирных домов, магазин, социально-бытовые учреждения, контора СУ-20 и другие объекты. Одна из улиц микрорайона была названа улицей Строителей.

Начинается от автозаправочной станции в районе Назымской экспедиции и заканчивается у автодорожной развязки в районе пересечения улиц Пионерской – Студенческой – Строителей.

Значимыми объектами улицы являются ЗАО «Назымская нефтегазоразведочная экспедиция» (образовано 1 октября 1981 г. в составе производственного геологического объединения по разведке нефти и газа «Хантымансийскнефтегазгеология» как геологоразведочное предприятие, основным видом производственной деятельности является разведка нефтяных месторождений), Детский сад «Серебряные крылышки» (открыт в 1989 г.).

Павлов, Л. Будет город в лесу / Л. Павлов // Ленин. правда. – 1966. – 14 авг.

Муратов, М. Будет микрорайон / М. Муратов // Ленин. правда. – 1966. – 20 дек.

Стенер, П. Первенцы микрорайона / П. Стенер // Ленин. правда. – 1967. – 15 янв.

ГАХМАО. Ф. 324, Оп. 1, Д. 128, Л. 236.

УЛИЦА СТУДЕНЧЕСКАЯ



«В связи с интенсивным строительством объектов, упорядочением почтовой нумерации объектов и наименованием улиц в районе малой объездной дороги Аэропорт – Речпорт: Присвоить название новой улице – ул. **Студенческая**».

Постановление мэра г. Ханты-Мансийска от 2 апреля 2003 г. № 277.

Свое название улица получила в связи с тем, что на ней расположен комплекс общежитий для студентов Югорского государственного университета (студенческий городок).

На улице также находятся: теннисный корт, конгрессно-выставочный центр «Югра-Экспо», контора предприятия Северавтодор, муниципальное учреждение «Дорожно-эксплуатационное предприятие (ДЭП)».

Начинается улица на пересечении с улицей Мира и заканчивается переходом в Объездную дорогу.

О присвоении названия улице, присвоении адреса существующему объекту и присвоении почтовых адресов вновь построенным объектам : постановление мэра г. Ханты-Мансийска от 2 апр. 2003 № 277 // Самарово – Ханты-Мансийск. – 2003. – 11 апр. – С. 15.

УЛИЦА СУТОРМИНА (РАНЕЕ – ГЕОФИЗИЧЕСКАЯ)

«О присвоении названия улице в городе, выстроенной Ханты-Мансийской комплексной экспедицией в Нагорной части города. Выстроенной улице Ханты-Мансийской комплексной экспедицией в Нагорной части города, идя навстречу ходатайству коллектива экспедиции, присвоить название и впредь именовать ее Геофизической».

Решение исполкома Ханты-Мансийского городского Совета депутатов трудящихся Тюменской области от 10 октября 1958 г. № 226.

«Учитывая большие заслуги погибшего управляющего геофизическим трестом Сутормина Евгения Васильевича в деле открытия нефтяных месторождений на территории Ханты-Мансийского национального округа и желание коллектива треста сохранить память о нем, в целях увековечивания памяти погибшего управляющего геофизическим трестом Сутормина Е. В., переименовать в г. Ханты-Мансийске улицу Геофизическую в **улицу имени Сутормина**».

Решение исполкома Ханты-Мансийского городского Совета депутатов трудящихся Тюменской области от 28 декабря 1965 г. № 320.

Начинается от улицы Красногвардейской и выходит к пойме р. Иртыша. На улице находится ОАО «Хантымансийскгеофизика», предприятие, в котором работал Е. В. Сутормин, образованное 1 июля 1951 г.

Названа в честь начальника Ханты-Мансийской нефтеразведочной экспедиции (1960–1965).



**Сутормин Евгений Васильевич
(1926–1965)**

Родился на Алтае. В 1953 г. после окончания института распределен на работу в Тюменскую геофизическую экспедицию треста «Запсибнефтегеофизика». В 1957 г. назначен главным геофизиком Ханты-Мансийской комплексной экспедиции, а вскоре ее управляющим.

Был высоко квалифицированным специалистом в области геофизики. Один из разработчиков метода авиасейсмозондирования, позволяющего более оперативно исследовать большие территории.

В 1965 г. погиб в авиакатастрофе. Его именем названы нефтяное месторождение, одно из нефтегазодобывающих управлений.

Патранова, В. 20 марта 1965 г. черная суббота / В. Патранова // Новости Югры. – 1992. – 23 янв. – С. 4.

Сутормин Евгений Васильевич // Биография великого подвига. 1953–2003. – Екатеринбург, 2003. – С. 619.

Мы открыли нефть! // Ханты-Мансийск от А до Я. Столица Югорского края. – Тюмень, 2005. – С. 20–23.

Хлыновская, М. И жил – горел, и погиб в огне / М. Хлыновская // Город. – 2007. – 4 апр. – С. 7.

Рябов, А. Улица. Что в имени твоём? / А. Рябов // Югра, 2008. – № 7. – С. 40, 41.

ГАХМАО. Ф. 324, Оп. 1, Л. 226.

ГАХМАО. Ф. 324, Оп. 1, Д. 116, Л. 375.

УЛИЦА ТАЕЖНАЯ

«В связи с образованием нового жилого поселка в районе СУ-967, присвоить улицам следующие названия: Центральная, **Таетжная**, Уренгойская, Родниковая, Радужная, Фестивальная, пер. Почтовый».

Постановление администрации г. Ханты-Мансийска Ханты-Мансийского автономного округа Тюменской области от 13 мая 1994 г. № 356.

ГАХМАО. Ф. 505, Оп. 1, Д. 59, Л. 157.

УЛИЦА ТЕНИСТАЯ

«Присвоить улицам, возникшим на отведенном земельном участке на землях ОПХ «Ханты-Мансийское» решением горисполкома № 143 от 17.05.88 г., названия – Боровая, Звездная, Светлая, **Тенистая**».

Постановление главы администрации г. Ханты-Мансийска Ханты-Мансийского автономного округа Тюменской области от 5 мая 1989 г. № 118.

ГАХМАО. Ф. 505, Оп. 1, Д. 31, Л. 44.

УЛИЦА ТИТОВА

«В связи с тем, что северо-восточная часть города по ул. Мира застроена на гораздо большее расстояние чем северо-западная часть, в то время как в северо-западной части, в частности в квартале № 65, усадебные участки достигают 2000–2500 кв. метров, в целях избежания излишнего строительства дорог, а в будущем и коммуникаций, исполком городского Совета решил: произвести перепланировку квартала № 65 и произвести нарезку новой улицы для индивидуального строительства с выходом ее на улицу Крупской. Именованная нарезная улица – **ул. Германа Титова**».

Решение исполкома Ханты-Мансийского городского Совета депутатов трудящихся Тюменской области от 26 сентября 1961 г. № 249.

Расположена между улицами Свердлова и Крупской, параллельно улицам Розина и Безноскова. Застроена домами частного сектора.

Названа в честь летчика-космонавта, Героя Советского Союза.



Титов Герман Степанович
(1935–2000)

Родился в с. Верхнее Жилино Коштинского района Алтайского края. В 1957 г. окончил Сталинградское военное авиационное училище. Проходил службу в авиационных частях Ленинградского военного округа. С 1960 г. в отряде космонавтов. В августе 1961 г. совершил второй в истории человечества орбитальный полет в космос на космическом корабле «Восток-2». В 1968 г. окончил Военно-воздушную инженерную академию им. Н. Е. Жуковского, в 1972 г. –

Военную академию Генштаба им. К. Е. Ворошилова. Депутат Верховного Совета СССР 6-го и 7-го созывов.

Награжден двумя орденами Ленина, медалями, а также многими иностранными орденами. Его именем названы: кратер на обратной стороне Луны, остров в Тонкинском заливе, аэропорт г. Барнаула, улицы городов и сел.

Титов Герман Степанович // Большая советская энциклопедия. – М., 1976. – Т. 25. – С. 581.

Пионеры Вселенной // Популярная история астрономии и космонавтики / авт.-сост. К. А. Ляхова ; гл. ред. С. Н. Дмитриев. – М., 2002. – С. 329–384.

ГАХМАО. Ф. 324, Оп. 1, Д. 72, Л. 97.

УЛИЦА ТИХАЯ

«В связи с поступающими в администрацию города обращениями юридических и физических лиц о регистрации объектов недвижимости на территории города, не имеющих адресной регистрации, руководствуясь статьей 23 Правил землепользования и застройки территории муниципального образования «Город окружного значения Ханты-Мансийск», и в целях упорядочения почтовой нумерации строящихся объектов:

Присвоить: участку автомобильной дороги от ул. Новой до ул. Кооперативной (ОМК) название «**улица Тихая**».

Постановление мэра г. Ханты-Мансийска от 5 августа 2004 г. № 795.

О присвоении названий улицам : постановление мэра г. Ханты-Мансийска от 5 авг. 2004 г. № 795 [Электронный ресурс] // КонсультантПлюс: справ. правовая система. – Электрон. текстовые дан. – Режим доступа: www.ConsultantPlus.ru

ТОБОЛЬСКИЙ ТРАКТ

«В связи с предстоящим вводом ряда объектов вдоль автомобильной дороги «Ханты-Мансийск – Тюмень», а также вводом в эксплуатацию «Памятного знака первооткрывателям Сибири» и «Комплекса зданий автовокзала» с жилыми домами в южной части города присвоить: участку автомобильной дороги «Ханты-Мансийск – Тюмень» от ул. Мира (развязка в районе кирпичного завода) до поста ГИБДД название «**Тобольский тракт**».

Постановления мэра г. Ханты-Мансийска от 15 мая 2003 № 444.

О присвоении наименований улицам : постановление мэра г. Ханты-Мансийска от 15 мая 2003 г. № 444 // Самарово – Ханты-Мансийск. – 2003. – 23 мая. С. 7.

УЛИЦА ТРУДА

«Произвести разбивку новой улицы в нагорной части города в районе радиостанции Ханты-Мансийского рыбокомбината по левую сторону Кедрого лога для индивидуального и общественного строительства. Присвоить вновь разбитой улице наименование **улица Труда**».

Решение исполкома Ханты-Мансийского городского Совета депутатов трудящихся Тюменской области от 10 мая 1960 г. № 127.

Застроена 2-, 4- и 12-квартирными домами с печным отоплением для работников рыбоконсервного комбината, входит в микрорайон пос. Рыбников. В 1970-е гг. был построен магазин, пущен общественный транспорт.

Начинается в лесной зоне парка «Самаровский чугас» и заканчивается в районе переулка Кедровый.


ГАХМАО. Ф. 324, Оп. 1, Д. 66, Л. 177.

УЛИЦА ТУРГЕНЕВА

Появилась приблизительно в 1955–1956 гг.

Короткая улочка находится между улицами Дзержинского и Свердлова, параллельно улице Пионерской. Застроена частными домами старой постройки.

Названа в честь русского писателя И. С. Тургенева.



**Тургенев Иван Сергеевич
(1818–1883)**

Родился в г. Орле в дворянской семье. Окончил Петербургский университет. Сдал экзамен на степень магистра философии. До 1844 г. служил в чине коллежского секретаря в Министерстве внутренних дел. В 1843 г. познакомился с французской певицей П. Виардо и большую часть жизни провел во Франции.

Произведения Тургенева, ставшие событием литературной и общественной жизни, – «Записки охотника», «Рудин», «Накануне», «Отцы и дети» и другие.

Творчество Тургенева ознаменовало новый этап в развитии русского реализма. Особенно велики его заслуги в развитии русского романа. Продолжая традиции Пушкина, Гоголя, Лермонтова, он создал особую форму «биографического» или «персонального» романа.

Володин, Д. Индивидуальное строительство / Д. Володин // Ленин. правда. – 1957. – 9 янв. – С. 3.

Тургенев Иван Сергеевич // Большая советская энциклопедия. – М., 1977. – Т. 26. – С. 227–230.

Лебедев, Ю. Тургенев / Ю. Лебедев. – М. : Молодая гвардия, 1990. – 607 с.

Моруа, А. Тургенев / А. Моруа ; [ред. И. Н. Васюченко]. – М. : Согласие, 2001. – 189 с.

Труайя, А. Иван Тургенев / А. Труайя ; пер. с фр. Л. Серезкина. – М. : ЭКСМО, 2003. – 318 с.

УЛИЦА УРАЛЬСКАЯ

«В связи с поступающими в администрацию города обращениями юридических и физических лиц о регистрации объектов недвижимости на территории города, не имеющих адресной регистрации, руководствуясь статьей 23 Правил землепользования и застройки территории муниципального образования «Город окружного значения Ханты-Мансийск», и в целях упорядочения почтовой нумерации строящихся объектов:

Присвоить: участку автомобильной дороги от автомобильной дороги на ОМК до ул. Раздольная (учхоз) название «улица Уральская».

Постановление мэра г. Ханты-Мансийска
от 5 августа 2004 г. № 795.

О присвоении названий улицам : постановление мэра г. Ханты-Мансийска от 5 авг. 2004 г. № 795 // Самарово – Ханты-Мансийск. – 2004. – 13 авг. – С. 17.

УЛИЦА УРЕНГОЙСКАЯ

«В связи с образованием нового жилого поселка в районе СУ-967, присвоить улицам следующие названия: Центральная, Таежная, **Уренгойская**, Родниковая, Радужная, Фестивальная, пер. Почтовый».

Постановление администрации
г. Ханты-Мансийска
Ханты-Мансийского автономного округа
Тюменской области
от 13 мая 1994 г. № 356.

ГАХМАО. Ф. 505, Оп. 1, Д. 59, Л. 157.

УЛИЦА УЧИТЕЛЬСКАЯ

«Руководствуясь ст. 23 Правил землепользования и застройки территории муниципального образования «Город окружного значения Ханты-Мансийск», утвержденных решением Думы города от 26.09.2003 № 105:

Присвоить вновь образованным улицам в районе ОМК согласно схеме (приложение) названия: улица 60 лет Победы, **улица Учительская**».

Постановление мэра г. Ханты-Мансийска
от 5 сентября 2005 г. № 753.

Улица проходит параллельно улицам Арефьевой и Шагута.

О присвоении названия улицам : постановление мэра г. Ханты-Мансийска от 5 сент. 2005 г. № 753 // Самарово – Ханты-Мансийск. – 2005. – 16 сент. – С. 20.

УЛИЦА ФЕДОРОВА (РАНЕЕ – ЖДАНОВА)

«Об утверждении новой планировки улиц под строительство города. Исполком городского Совета решил:

Утвердить прилагаемый план разбивки двух новых улиц в районе между улицами Песчаный карьер и Кедровый лог.

Присвоить именование улице: улице от Кедрового лога – улица Жданова».

Решение исполкома Ханты-Мансийского городского
Совета депутатов трудящихся Тюменской области
от 25 июня 1959 г. № 137.


На основании постановления Совета Министров СССР от 13 января 1989 г. «Об отмене решений правительства СССР, связанных с увековечиванием памяти А. А. Жданова» принято решение переименовать ее.

«Исполком городского Совета народных депутатов решил:
Переименовать улицу имени А. А. Жданова и впредь именовывать ее **улица В. В. Федорова**».

Решение исполкома Ханты-Мансийского
городского Совета народных депутатов
Ханты-Мансийского автономного округа
Тюменской области
от 22 июня 1989 г. № 175.

Находится в районе пос. Рыбников, начинается от улицы Березовской, заканчивается в лесной зоне.

Названа в честь ушедшего из жизни первого начальника геолого-съёмочной партии В. В. Федорова.



**Федоров Валерий Валентинович
(1939–1987)**

Трудовую деятельность начал в 1961 г. геологом в Магаданской области. В 1966 г. приехал на Тюменский Север. Начал работать в только что созданном геофизическом тресте. Со временем занял должность начальника сейсмокаротажной партии. Участвовал во внедрении новых систем обработки материалов полевых сейсмических партий, стоял у истоков вертикального профилирования. В его хозяйстве была самая высокая производительность труда.

Вторушин, М. Улица с новым именем / М. Вторушин // Ленин. правда. – 1989. – 24 июня. – С. 3.

Рябов, А. Улица геолога Федорова / А. Рябов // Югра. – 2008. – № 9/10. – С. 59.

ГАХМАО. Ф. 324, Оп. 1, Д. 882, Л. 89.

ГАХМАО. Ф. 324, Оп. 1, Д. 58, Л. 260.

УЛИЦА ФЕСТИВАЛЬНАЯ

«В связи с образованием нового жилого поселка в районе СУ-967, присвоить улицам следующие названия: Центральная, Таежная, Уренгойская, Родниковая, Радужная, **Фестивальная**, пер. Почтовый».

Постановление администрации г. Ханты-Мансийска Ханты-Мансийского автономного округа Тюменской области от 13 мая 1994 г. № 356.

ГАХМАО. Ф. 505, Оп. 1, Д. 59, Л. 157.

УЛИЦА ЦЕНТРАЛЬНАЯ

«В связи с образованием нового жилого поселка в районе СУ-967, присвоить улицам следующие названия: **Центральная**, Таежная, Уренгойская, Родниковая, Радужная, Фестивальная, пер. Почтовый».

Постановление администрации г. Ханты-Мансийска Ханты-Мансийского автономного округа Тюменской области от 13 мая 1994 г. № 356.

ГАХМАО. Ф. 505, Оп. 1, Д. 59, Л. 157.

УЛИЦА ЧАПАЕВА (РАНЕЕ – ЦЕРКОВНАЯ)



«В связи с преобразованием рабочего поселка Ханты-Мансийск в город окружного подчинения с включением в черту города села Самарово и учитывая наличие одноименных улиц, исполком городского Совета депутатов трудящихся решил:

По бывшему с. Самарово:

Улицы: **Чапаева**, Свободы, Краснопартизанскую, Пристанскую, Заводскую, Ермака, Иртышскую, Рыбную, Луговую, а также переулки Кедровый, Песчаный карьер, Рабочий, Пролетарский, Некрасовский Лог МРС – оставить без изменения наименования».

Решение исполкома Ханты-Мансийского городского Совета депутатов трудящихся Тюменской области от 6 апреля 1950 г. № 13.

Одна из первых и главных улиц Самарово, появилась еще в XIX в. по распоряжению исправника А. П. Дзержинского. На ней находилась церковь, дома Шейминых, Соскиных, Муриных, Земцовых (Лопарев Х. Самарово. Тюмень, 1997. С. 71).

Существовала в с. Самарово до начала XX в., после революции переименована в улицу Чапаева. Это название за ней сохранилось до настоящего времени.

Начинается от улицы Гагарина и заканчивается в лесной зоне, недалеко от южного кладбища. Названа в честь героя Гражданской войны.



**Чапаев Василий Иванович
(1887–1919)**

Родился в д. Будайки, ныне в черте г. Чебоксары, Чувашской АССР в семье крестьянина-бедняка. В 1914 г. призван на военную службу, дослужился до унтер-офицерского чина. За проявленную отвагу в сражениях Первой мировой войны награжден тремя Георгиевскими крестами. В 1917 г. избран командиром полка, вступил в РСДРП.

После Октябрьской революции назначен военным комиссаром г. Николаевска.

В 1918 г. подавил ряд крестьянских восстаний, воевал против казаков и Чехословацкого корпуса. В 1919 г. направлен на

Восточный фронт командовать 25-й стрелковой дивизией. За успешное руководство боевыми действиями против частей Колчака награжден орденом Красного Знамени.

При внезапном нападении на штаб дивизии погиб, пытаясь переплыть р. Урал.

Имя В. И. Чапаева носят улицы городов России, в г. Чебоксары есть Музей В. И. Чапаева.

Об изменении наименований улиц города : решение исполкома Ханты-Манс. гор. Совета депутатов трудящихся от 6 апр. 1950 г. № 13 // Сталин. трибуна. – 1950. – 12 апр. – С. 4.

Чапаев Василий Иванович... // Большая советская энциклопедия. – М., 1978. – Т. 29. – С. 20.

Белобородов, В. К. По улицам старинного села / В. К. Белобородов // Новости Югры. – 1997. – 13 сент. – С. 3–6 (Прил.: Краевед ; № 10).

Отто, Г. П. А в памяти – мой домик в Чапаевском логе... / Г. П. Отто // Аргументы и факты. Югра. – 2010. – 10 мая. – С. 16.

ГАХМАО. Ф. 324, Оп. 1, Д. 2, Л. 35–36.

УЛИЦА ЧЕХОВА



«О наименовании улиц вновь застроенной части города:

Переулки, идущие параллельно улице 30 лет Советской власти (ныне – ул. Мира), именовать переулки Шевченко и **Чехова**».


Решение исполкома Ханты-Мансийского городского Совета депутатов трудящихся Тюменской области от 27 мая 1953 г. № 14.

Первоначально была переулком, а сейчас – это одна из оживленных улиц города. В конце 1960-х гг. на улице в микрорайоне Строителей располагалась контора строительного управления, которое осуществляло строительство в городе.

Сейчас на улице находятся: Управление судебного департамента в Ханты-Мансийском автономном округе – Югре, Департамент образования, Государственная налоговая инспекция, Югорский государственный университет, Музей геологии нефти и газа, рынок «Лукошко», на углу улицы Чехова и Гагарина находится здание нефтяной компании «РН-Юганскнефтегаз». Высотные современные постройки соседствуют с одноэтажными деревянными домами частного сектора.

Начинается от улицы Гагарина и заканчивается в районе Восточной объездной дороги.

Названа в честь великого русского писателя А. П. Чехова.



Чехов Антон Павлович
(1860–1904)

Родился в г. Таганроге в семье купца. В 1884 г. окончил медицинский факультет Московского университета. Студентом начал печататься в юмористических журналах.

Первая книга рассказов «Сказки Мельпомены» появилась в 1884 г.

Став земским врачом, серьезно занимался медицинской практикой.

В 1890 г. предпринял поездку на о. Сахалин, который описал в книге «Остров Сахалин».

Всемирное признание получили пьесы «Чайка», «Дядя Ваня», «Три сестры», «Вишневый сад» и другие.

В 1899–1900 гг. вышло первое собрание сочинений Чехова. В 1900 г. избран почетным академиком Петербургской Академии наук, в 1902 г. отказался от звания академика, в связи с отказом Николая II в присвоении звания М. Горькому.

Умер в г. Баденвейлер (Германия), похоронен в Москве.

Музеи Чехова имеются в Таганроге, Москве (в доме, где семья Чеховых жила в 1886–1890-х гг.), Мелихове, с. Лука (Сумской области), Ялте.

Ермилов, В. Чехов / В. Ермилов. – М. : Молодая гвардия, 1946. – 436 с.

Чехов Антон Павлович // Большая советская энциклопедия. – М., 1978. – Т. 29. – С. 138–140.

А. П. Чехов в воспоминаниях современников / [сост. А. Л. Костин]. – М. : Гелиос АРВ, 2004. – 144 с.

Бычков, Ю. А. Лучший из людей : Мелиховские годы Чехова, 1892–1899 : кн.-альбом / Ю. А. Бычков ; худож. М. Б. Соловьев. – М. : Гелиос АРВ, 2004. – 319 с.

Чехов в воспоминаниях современников – М. : Захаров, 2005. – 717 с.

ГАХМАО. Ф. 324, Оп. 1, Д. 26, Л. 444.

УЛИЦА ЧКАЛОВА

«В связи с преобразованием рабочего поселка Ханты-Мансийск в город окружного подчинения и с включением в черту города села Самарово и учитывая наличие одноименных улиц, исполком городского Совета депутатов трудящихся решил:

По бывшему рабочему поселку Ханты-Мансийск:

Улицы 30 лет Советской власти, Ленина, Комсомольскую, Промышленную, Красноармейскую, **Чкалова**, Крупской, Свердлова, Дзержинского, Карла Маркса, Ф. Энгельса, Коминтерна, Большой лог, Логовую, Береговую, Обскую и Первомайский переулок – оставить без изменения».

Решение исполкома Ханты-Мансийского городского Совета депутатов трудящихся Тюменской области от 6 апреля 1950 г. № 13.

Появилась до 1950 г., и в пос. Ханты-Мансийске существовало не менее двух улиц Чкалова. Решением исполкома Ханты-Мансийского горсовета № 13 1950 г. были упорядочены названия улиц, одноимен-

ные улицы получили новые названия. Улица Чкалова осталась одна.

Берет начало в лесной зоне, пересекает улицу П. Лумумбы, Шевченко.

Названа в честь летчика, Героя Советского Союза В. П. Чкалова.



Чкалов Валерий Павлович (1904–1938)

Родился в с. Василево (ныне – г. Чкаловск) Нижегородской губернии в семье рабочего. Окончил техническое училище. В 1919 г. добровольно вступил в ряды Красной армии. После обучения в различных летных школах с 1924 г. служил летчиком-истребителем. С 1930 г. стал летчиком-испытателем научно-исследовательского института

ВВС. В 1936 г. вместе с Г. Ф. Байдуковым и А. В. Беляковым совершил беспосадочный перелет из Москвы в Петропавловск-на-Камчатке через Северный Ледовитый океан на о. Удд и был удостоен звания Героя Советского Союза. В 1937 г. с тем же экипажем совершил перелет из Москвы до Ванкувера (США) через Северный полюс.

Погиб при испытании нового самолета.

Об изменении наименований улиц города : решение исполкома Ханты-Манс. гор. Совета депутатов трудящихся от 6 апр. 1950 г. № 13 // Сталин. трибуна. – 1954. – 14 апр. – С. 4.
Чкалов Валерий Павлович // Большая советская энциклопедия. – М., 1978. – Т. 29. – С. 227.

Рыжов, К. Валерий Чкалов / К. Рыжов // Сто великих россиян / К. Рыжов – М., 2000. – С. 593–597.

Чкалова, В. В. Валерий Чкалов. Легенда авиации / В. В. Чкалова. – М. : АСТ-Пресс кн., 2005. – 332 с.

ГАХМАО. Ф. 324, Оп. 1, Д. 2, Л. 35–36.

УЛИЦА ШАГУТА КУЗЬМЫ

«В связи с увековечением памяти Шагута Кузьмы Степановича – жителя города Ханты-Мансийска, заслуженного работника сельского хозяйства, самоотверженного труженика, талантливого руководителя, руководствуясь ст. 23 Правил землепользования и застройки территории муниципального образования «Город окружного значения Ханты-Мансийск», утвержденных решением Думы города от 26 сентября 2003 г. № 105:

Присвоить вновь образованной улице в районе ОМК согласно схеме (приложение) название: **улица Кузьмы Шагута**».

Постановление мэра г. Ханты-Мансийска от 5 сентября 2005 г. № 752.

Названа в честь председателя колхоза «Заря новой жизни» Самаровского (Ханты-Мансийского) района, директора подсобного хозяйства Ханты-Мансийского Горрыбкоопа (ГорПО).



**Шагут Кузьма Степанович
(1926–1988)**

Родился в с. Озденеж Луцкого района Волынской области. В 14 лет с матерью и старшим братом сослан в Сибирь. В 15 лет начал трудовую деятельность рыбаком рыболовеческой артели «Заря новой жизни» в д. Белогорье Ханты-Мансийского района, а спустя 2 года его выдвинули бригадиром.

В 1957 г. его избрали председателем колхоза «Заря новой жизни» Самаровского (Ханты-Мансийского) района, где он работал до 1964 г.

В 1964–1981 гг. – директор подсобного хозяйства Ханты-Мансийского Горрыбкоопа (ГорПО).

В 2007 г. присвоено звание «Почетный гражданин города Ханты-Мансийска».

Шагут Кузьма Степанович // Югория : энцикл. Ханты-Манс. авт. окр. – Ханты-Мансийск ; Екатеринбург, 2005. – Т. 4. – С. 354.

Хлыновская, М. Красавец-мужчина / М. Хлыновская // Город. – 2007. – 16 мая. – С. 7.

О присвоении звания «Почетный житель города Ханты-Мансийска» : решение Думы г. Ханты-Мансийска от 29 июня 2007 г. № 297 // Самарово – Ханты-Мансийск. – 2007. – 8 сент. – С. 10.

Рябов, А. Если быть – то только первым! / А. Рябов // Самарово – Ханты-Мансийск. – 2009. – 20 авг. – С. 6.

О присвоении названия улице : постановление мэра г. Ханты-Мансийска от 5 сент. 2005 г. № 752 // КонсультантПлюс [Электронный ресурс] : справ. правовая система. – Электрон. текстовые дан. – Режим доступа: www.ConsultantPlus.ru


УЛИЦА ШЕВЧЕНКО

«О наименовании улиц вновь застроенной части города. Переулки, идущие параллельно улице 30 лет Советской власти, именовать переулками **Шевченко** и Чехова».

Решение исполкома Ханты-Мансийского городского Совета депутатов трудящихся Тюменской области от 27 мая 1953 г. № 14.

Сначала была переулком, сейчас – улица, идущая параллельно улице Чехова. Начинается от улицы Маяковского и заканчивается за пересечением с улицей Строителей в лесной зоне.

Названа в честь украинского художника, поэта, мыслителя.



Шевченко Тарас Григорьевич (1814–1861)

Родился в с. Моринцы, ныне – Звенигородского района Черкасской области, в семье крепостного крестьянина. Грамоте учился у сельского дьячка. С 1829 г. жил с помещиком в г. Вильнюсе, а с его переездом в Петербург (1831) был отдан в обучение к «разных живописных дел цеховому мастеру» Ширяеву. Весной 1838 г. Шевченко выкупили из крепостной неволи у помещика (по инициативе

К. П. Брюллова, В. А. Жуковского и др.).

Учился в Петербургской Академии художеств. В 1830 г. получил 2-ю серебряную медаль за натуральный рисунок, в 1844 г. – звание свободного художника.

В 1847 г. за участие в Кирилло-Мефодиевском обществе арестован и определен рядовым в Оренбургский отдельный корпус. В 1858 г. вернулся в Санкт-Петербург. Первые из дошедших до нас его произведений: баллада «Порченая», стихотворения «Думка», «Вечной памяти Котляревского» и поэма «Катерина».

Умер в Санкт-Петербурге 26 февраля 1861 г., похоронен в Каневе.

Хинкулов, Л. Ф. Тарас Григорьевич Шевченко, 1814–1861 / Л. Ф. Хинкулов. – М. : Молодая гвардия, 1957. – 431 с.

Шевченко Тарас Григорьевич // Большая советская энциклопедия. – М., 1978. – Т. 29. – С. 361, 362.

Кравченко, Ф. Т. Любовь и гнев : повесть о Тарасе Шевченко / Ф. Т. Кравченко. – М. : Совет. Россия, 1983. – 269 с.

ГАХМАО. Ф. 324, Оп. 1, Д. 26, Л. 444.

УЛИЦА 60 ЛЕТ ПОБЕДЫ

«Руководствуясь ст. 23 Правил землепользования и застройки территории муниципального образования «Город окружного значения Ханты-Мансийск», утвержденных решением Думы города от 26.09.2003 № 105:

Присвоить вновь образованным улицам в районе ОМК согласно схеме (приложение) названия: **улица 60-лет Победы**; **улица Учительская**».

Постановление мэра г. Ханты-Мансийска
от 5 сентября 2005 г. № 753.

О присвоении названия улицам : постановление мэра г. Ханты-Мансийска от 5 сент. 2005 г. № 753 // Самарово – Ханты-Мансийск. – 2005. – 16 сент. – С. 20.

УЛИЦА ШКОЛЬНАЯ

«Утвердить планировку новой улицы, идущей параллельно улице Сургутской, и присвоить ей название **Школьная**».

Решение исполкома Ханты-Мансийского городского Совета депутатов трудящихся Тюменской области
от 12 июня 1956 г. № 135.

Короткая улочка расположена между улицами Ключевая и Красногвардейская в нагорной части города. Названа так потому, что на ней долгое время находилась общеобразовательная школа № 8.

ГАХМАО. Ф. 324, Оп. 1, Д. 43, Л. 17.

УЛИЦА ШМИДТА

Небольшая улица, примыкающая к улице Сутормина.
Названа в честь ученого, государственного деятеля, Героя Советского Союза.



**Шмидт Отто Юльевич
(1891–1956)**

Родился в г. Могилеве. В 1913 г. окончил Киевский университет. С 1916 г. – приват-доцент этого университета. После Октябрьской революции был членом коллегий ряда наркоматов. Один из организаторов высшего образования, науки. Был заведующим Госиздатом в 1921–1924 гг., главным редактором Большой советской энциклопедии в 1924–1941 гг.

В 1923–1956 гг. – профессор МГУ, 1930–1932 гг. – директор Арктического института, 1932–1939 гг. – начальник Главсевморпути, 1939–1942 гг. – вице-президент АН СССР. В 1937 г. по его инициативе создан Институт теоретической геофизики АН СССР. В 1933–1934 гг. возглавил плавание на пароходе «Челюскин» по Северному морскому пути. В 1937 г. руководил воздушной экспедицией по организации дрейфующей станции «Северный полюс-1», а в 1938 г. – операцией по снятию персонала станции со льдины.

Шмидт Отто Юльевич... // Большая советская энциклопедия. – М., 1978. – Т. 29. – С. 444.

Федорова, Г. Ю. Путь к тайнам мироздания через Арктику / Г. Ю. Федорова // Читаем, учимся, играем : журн.-сб. сценариев для б-к. – М. : Либерия-Бибинформ, 2001. – Вып. 2. – С. 85–93.

Отто Юльевич Шмидт (1891–1956) // История государства российского: жизнеописание XX века / Рос. нац. б-ка. – М., 2001. – Кн. 4. – С. 295–306.

УЛИЦА ЭНГЕЛЬСА



Появилась в поселке одной из первых. На основании решения заседания Президиума Остяко-Вогульского окрисполкома Уральской области от 16 октября 1933 г. были утверждены первые улицы: Коминтерна, Ленина, Карла Маркса, **Ф. Энгельса**, Комсомольская, Революции (ныне – Мира), площадь Революции.


Начинается от Главпочтамта, центральной площади города и заканчивается на берегу р. Иртыша.

Застраивалась первоначально 2-этажными жилыми домами для специалистов – строителей будущего окружного центра.

Позднее, в 1950–1980-е гг., на улице находились детские ясли им. Кирова, торгово-кооперативное училище, окружной производственно-технический узел связи.

В настоящее время улица остается одной из центральных улиц города. За последние 10 лет построены торгово-деловой центр «Гостинный двор», жилой комплекс «Александр хаус», жилые дома, гостиница «Олимпийская», открытая в 2010 г. к Всемирной шахматной олимпиаде.

Названа в честь одного из основоположников марксизма.



**Фридрих Энгельс
(1820–1895)**

Родился в г. Бармен (ныне – Вупперталь) в семье фабриканта.

В 1841 г. приехал в Берлин отбывать воинскую повинность. В свободное от военной службы время посещал лекции в Берлинском университете, занимался философией. В 1842 г. окончил военную службу и вернулся в г. Бармен.

Знакомство с К. Марксом изменило всю его дальнейшую жизнь. Маркс и Энгельс обнаружили полное единство взглядов по теоретическим вопросам. Оба они были материалистами и коммунистами.

Вернувшись в сентябре 1844 г. на родину, Фридрих Энгельс устанавливает связи с немецкими социалистами, активно сотрудничает в социалистических журналах.

Один из руководителей Международного товарищества рабочих – 1-го Интернационала.

Энгельс Фридрих // Большая советская энциклопедия. – М., 1978. – Т. 30. – С. 175–178.

Гемков, Г. «Мы прожили не напрасно...» : биограф. Карла Маркса и Фридриха Энгельса / Г. Гемков ; пер. с нем.: С. П. Гавриша, В. В. Чернышева. – М. : Политиздат, 1985. – 336 с.

ГАХМАО. Ф. 324, Оп. 1, Д. 2, Л. 35–36.

УЛИЦА ЮГОРСКАЯ

«В связи с образованием новой улицы в районе «Солдатского поля» и вводом в эксплуатацию вновь построенного объекта:

Присвоить название новой улице – **ул. Югорская**».

Постановление мэра г. Ханты-Мансийска
от 25 июля 2003 г. № 695.

Улица начинается от улицы Гагарина и продолжается в районе «Солдатского поля». Застроена современными жилыми домами.

О присвоении названия улице, присвоении двойных адресов существующим объектам, присвоении почтового адреса вновь построенному объекту : постановление мэра г. Ханты-Мансийска от 25 июля 2003 г. № 695 // Самарово – Ханты-Мансийск. – 2003. – 1 авг. – С. 5.

УЛИЦА ЯМСКАЯ



«В связи с обращением ОФРЖС «Жилище» в администрацию города о присвоении почтовых номеров построенным жилым домам на Гидронамыве:

Присвоить название новой улице на Гидронамыве – **улица Ямская**».

Постановление главы
муниципального образования г. Ханты-Мансийск
от 10 августа 2001 г. № 152 § 1.

Появилась в городе сравнительно недавно, находится в Самарово в микрорайоне Южный. Появление улицы с таким названием в Южной части города – это своеобразная дань исторической памяти. Самарово первоначально называлось Самаровский ям и возникло как поселение русских ямщиков, присланных сюда для исполнения ямщицкой службы.

На улице расположены школа-гимназия № 1 и детский сад № 14 «Березка», жилой микрорайон.

О присвоении названий улице, почтовой нумерации жилых домов : постановление Главы муницип. образования г. Ханты-Мансийск от 10 авг. 2001 г. № 152 § 1 // Самарово – Ханты-Мансийск, 2001. – 17 авг. – С. 3.

СПИСОК УЛИЦ ГОРОДА ХАНТЫ-МАНСИЙСКА

1.	<i>Аграрная*</i>	улица
2.	Анны Коньковой	улица
3.	Арефьевой	улица
4.	<i>Барабинская</i>	улица
5.	Башмаковых	улица
6.	Безноскова	улица
7.	<i>Березовская</i>	улица
8.	<i>Бобровский</i>	переулок
9.	Большая Логовая	улица
10.	Бориса Лосева	улица
11.	Бориса Щербины	улица
12.	Боровая	улица
13.	Васильковая	улица
14.	Водопроводная	улица
15.	<i>Восточная</i>	улица
16.	8 Марта	улица
17.	Гагарина	улица
18.	<i>Геофизиков</i>	переулок
19.	<i>Геологов</i>	улица
20.	Горная	улица
21.	<i>Грибная</i>	улица
22.	<i>Дачный</i>	переулок
23.	Дзержинского	улица
24.	Доронина	улица
25.	Дунина-Горкавича	улица
26.	Елены Сагандуковой	улица
27.	<i>Еловая</i>	улица
28.	Ермака	улица
29.	Есенина	улица
30.	Заводская	улица
31.	Загорская	улица
32.	<i>Западная</i>	улица
33.	Заречная	улица
34.	Затонская	улица
35.	Звездная	улица
36.	Зеленая	улица
37.	Зеленодольская	улица
38.	<i>Землеустроителей</i>	улица
39.	Зырянова	улица
40.	<i>Индустриальная</i>	улица
41.	Иртышская	улица
42.	Калинина	улица
43.	Карла Маркса	улица
44.	<i>Кедровый</i>	переулок
45.	Кирова	улица
46.	Ключевая	улица
47.	<i>Колхозная</i>	улица
48.	<i>Комбинатский</i>	переулок
49.	Коминтерна	улица
50.	Комсомольская	улица
51.	Конева	улица
52.	Кооперативная	улица
53.	Красноармейская	улица
54.	Красногвардейская	улица
55.	Краснопартизанская	улица
56.	Крупской	улица
57.	Крылова	улица
58.	<i>Курортный</i>	переулок
59.	Ледовая	улица
60.	Ленина	улица
61.	Лермонтова	улица
62.	Лесная	улица
63.	Ломоносова	улица
64.	Лопарева	улица
65.	Луговая	улица
66.	<i>Магистральная</i>	улица
67.	<i>Майский</i>	переулок
68.	Максима Горького	улица

*Улицы и переулки, о которых нет информации, обозначены курсивом.

69. *Малиновая* улица
 70. *Матросова* улица
 71. *Маяковского* улица
 72. *Межевая* улица
 73. *Менделеева* улица
 74. *Механизаторов* улица
 75. *Мира* улица
 76. *Мичурина* улица
 77. *Молодежная* улица
 78. *Набережная* улица
 79. *Нагорный* переулок
 80. *Надежды* переулок
 81. *Некрасова* улица
 82. *Никифорова* улица
 83. *Новаторов* улица
 84. *Новая* улица
 85. *Новогодняя* улица
 86. *Обская* улица
 87. *Объездная* улица
 88. *Озерный* переулок
 89. *Октябрьская* улица
 90. *Олега Кошевого* улица
 91. *Олимпийская* улица
 92. *Орджоникидзе* улица
 93. *Осенняя* улица
 94. *Островского* улица
 95. *Отрадная* улица
 96. *Павлика Морозова* улица
 97. *Парковая* улица
 98. *Патриса Лумумбы* улица
 99. *Первомайский* переулок
 100. *Первооткрывателей* проезд
 101. *Песчаная* улица
 102. *Пионерская* улица
 103. *Пискунова* улица
 104. *Подпругина* улица

105. *Полевая* улица
 106. *Посадская* улица
 107. *Почтовый* переулок
 108. *Привольная* улица
 109. *Пристанская* улица
 110. *Пролетарская* улица
 111. *Промышленная* улица
 112. *Пушкина* улица
 113. *Рабочий* переулок
 114. *Радужная* улица
 115. *Раздольная* улица
 116. *Рассветная* улица
 117. *Речников* переулок
 118. *Родниковая* улица
 119. *Рождественский* переулок
 120. *Розина* улица
 121. *Рябиновая* улица
 122. *Садовая* улица
 123. *Свердлова* улица
 124. *Светлая* улица
 125. *Свободы* улица
 126. *Северная* улица
 127. *Сельскохозяйственная* улица
 128. *Сибирский* переулок
 129. *Сирина* улица
 130. *Снежная* улица
 131. *Собянина* улица
 132. *Советский* переулок
 133. *Солнечная* улица
 134. *Сосновый Бор* улица
 135. *Спортивная* улица
 136. *Степная* улица
 137. *Строителей* улица
 138. *Студенческая* улица
 139. *Сургутская* улица
 140. *Сутормина* улица

141.	Таежная	улица
142.	Тенистая	улица
143.	<i>Тепличный</i>	переулок
144.	Титова	улица
145.	Тихая	улица
146.	Тобольский тракт	
147.	Труда	улица
148.	Тургенева	улица
149.	Уральская	улица
150.	Уренгойская	улица
151.	<i>Урожайная</i>	улица
152.	Учительская	улица
153.	Федорова	улица
154.	Фестивальная	улица
155.	Центральная	улица
156.	Чапаева	улица
157.	Чехова	улица
158.	Чкалова	улица
159.	Шагута Кузьмы	улица
160.	Шевченко	улица
161.	60 лет Победы	улица
162.	Школьная	улица
163.	Шмидта	улица
164.	Энгельса	улица
165.	<i>Энергетиков</i>	переулок
166.	<i>Энтузиастов</i>	улица
167.	<i>Юганский</i>	переулок
168.	Югорская	улица
169.	<i>Юности</i>	переулок
170.	<i>Южный</i>	переулок
171.	<i>Ягодная</i>	улица
172.	Ямская	улица

СПИСОК СОКРАЩЕНИЙ

1. АН – Академия наук
2. АССР – Автономная Советская Социалистическая Республика
3. АТП – Автотранспортное предприятие
4. АТС – автоматическая телефонная станция
5. ВАСХНИЛ – Всесоюзная академия сельскохозяйственных наук имени В. И. Ленина
6. ВВС – Военно-Воздушные Силы
7. ВКП(б) – Всесоюзная Коммунистическая партия (большевиков)
8. ВЛКСМ – Всесоюзный Ленинский коммунистический союз молодёжи
9. ВНИОРХ – Всесоюзный научно-исследовательский институт озерного и речного рыбного хозяйства
10. ВСНХ – Всероссийский Совет Народного Хозяйства
11. ВЦИК – Всероссийский Центральный Исполнительный Комитет
12. ВЧК – Всероссийская чрезвычайная комиссия
13. ГАХМАО – Государственный архив Ханты-Мансийского автономного округа – Югры
14. ГБЮ – Государственная библиотека Югры
15. Горисполком – городской исполнительный комитет
16. Горкомхоз – городской отдел коммунального хозяйства
17. ГорПО – городское потребительское общество
18. Горпромхоз – городское промышленное хозяйство
19. Горрыбкооп – городской рыбный кооператив
20. ГПУ – Государственное политическое управление
21. ЗАО – закрытое акционерное общество
22. Исполком – исполнительный комитет

23. КНД – Конголезское Национальное Движение
24. Коминтерн – Коммунистический Интернационал
25. КПСС – Коммунистическая партия Советского Союза
26. КСК – культурно-спортивный комплекс
27. Леспромхоз – лесопромышленное хозяйство
28. ЛЕФ – Левый фронт искусств
29. ЛКСМ – Ленинский коммунистический союз молодёжи
30. МГУ – Московский государственный университет
31. МРС – моторно-рыболовная станция
32. МУ – муниципальное учреждение
33. НКВД – Народный комиссариат внутренних дел
34. ОАО – открытое акционерное общество
35. Облрыболовпотребсоюз – областной рыболовецкий потребительский союз
36. Облсеверпотребсоюз – областной северный потребительский союз
37. ОГПУ – Объединённое государственное политическое управление
38. Окрисполком – окружной исполнительный комитет
39. ОМК – овоще-молочный комбинат
40. ООН – Организация Объединённых Наций
41. ООО – открытое акционерное общество
42. Оп. – описание
43. ОПХ – опытно-производственное хозяйство
44. ОСО – Особое совещание
45. ОФРЖС – окружной фонд развития жилищного строительства «Жилище»
46. Педтехникум – педагогический техникум
47. Политпросветшкола – политико-просветительная школа (название учреждений, органов, занимавшихся политическим просвещением)
48. ПУ-10 – профессиональное училище – 10
49. РАПП – Российская ассоциация пролетарских писателей
50. Ремстройконтора – ремонтно-строительная контора
51. РЕФ – Революционный фронт искусств
52. РККА – Рабоче-крестьянская Красная армия
53. РКП(б) – Российская коммунистическая партия (большевиков)
54. РСДРП – Российская социал-демократическая рабочая партия
55. РСФСР – Российская Советская Федеративная Социалистическая Республика
56. РТС – Российская Торговая Система
57. СДКПиЛ – Социал-демократия Королевства Польского и Литвы
58. СНГ – Содружество Независимых Государств
59. СНК – Совет народных комиссаров
60. Совет РСД – Совет рабочих и солдатских депутатов
61. Совнарком – Совет народных комиссаров
62. СПТУ – сельское профессионально-техническое училище
63. ССР – Советская Социалистическая Республика
64. СССР – Союз Советских Социалистических Республик
65. СУ – строительное управление
66. УралДорНИИ – Российский дорожный научно-исследовательский институт, Уральский филиал (РосДорНИИ)
67. УТСиИС – Управление теплоснабжения и инженерных сетей
68. Ф. – фонд
69. ЦИК – Центральный Исполнительный Комитет
70. ЦК – Центральный комитет
71. ЦКК – Центральная контрольная комиссия
72. ЦРММ – Центральные ремонтно-механические мастерские
73. ЮНИИИТ – Югорский научно-исследовательский институт информационных технологий

СПИСОК ПРОСМОТРЕННЫХ ИСТОЧНИКОВ

Андросенко, В. И. Ханты-Мансийск. – Свердловск : Сред.-Урал. кн. изд-во, 1979. – 79 с.

Балин, В. Г. Город на устье Иртыша : (к истории города Ханты-Мансийска) [рукопись]. – Тюмень, 1970. – 44 с.

Лопарев, Х. М. Самарово, село Тобольской губернии и округа: хроника, воспоминания и материалы о его прошлом / Х. М. Лопарев. – Репр. воспр. изд. – Тюмень : СофтДизайн, 1997. – 264 с.

Улицы Тюмени рассказывают. – Свердловск : Сред.-Урал. кн. изд-во, 1979.

Юрасова, М. К. Столица таежного края / М. К. Юрасова // На берегах Иртыша / М. К. Юрасова. – М., 1959. – С. 113–141.

Воспоминания Кашигина Ивана Дмитриевича, строителя

Остяко-Возульска / И. Д. Кашигин. – Электрон. текстовые дан. – Режим доступа: www.eduhmao.ru/info/13/8571/

СОДЕРЖАНИЕ

От составителей	5
Вступление	6
Самарово	9
Перековка	11
ОМК	13
ЦРММ	15
Микрорайон Строителей	16
Микрорайон Рыбников	17
Авиагородок	18
Городок геологов	19
Микрорайон Солнечный	20
Улицы города	21
Список улиц города Ханты-Мансийска	162
Список сокращений	167
Список просмотренных источников	170

В бездонных водах времени
Улицы и памятники города Ханты-Мансийска
Библиографический справочник в 2-х частях

Если бы улицы умели говорить
Улицы города Ханты-Мансийска
Часть I

Оператор верстки Е. А. Перцева
Корректоры: И. Х. Ачибакиева, И. И. Тургачева

Оригинал-макет, верстка, цветоделение и
печать выполнены ОАО «Издательский дом «Новости Югры».

Подписано в печать 05.10.2011 г. Формат 60x84/16.
Бумага ВХИ. Гарнитура Times New Roman.
Печать офсетная. Усл. п. л. 10. Тираж 500 экз. Заказ № 3646

Отпечатано ОАО «Издательский дом «Новости Югры»
Ханты-Мансийский автономный округ – Югра,
г. Ханты-Мансийск, ул. Мира, 46. Тел. 333-548.
E-mail:hm_tipograf@mail.ru.